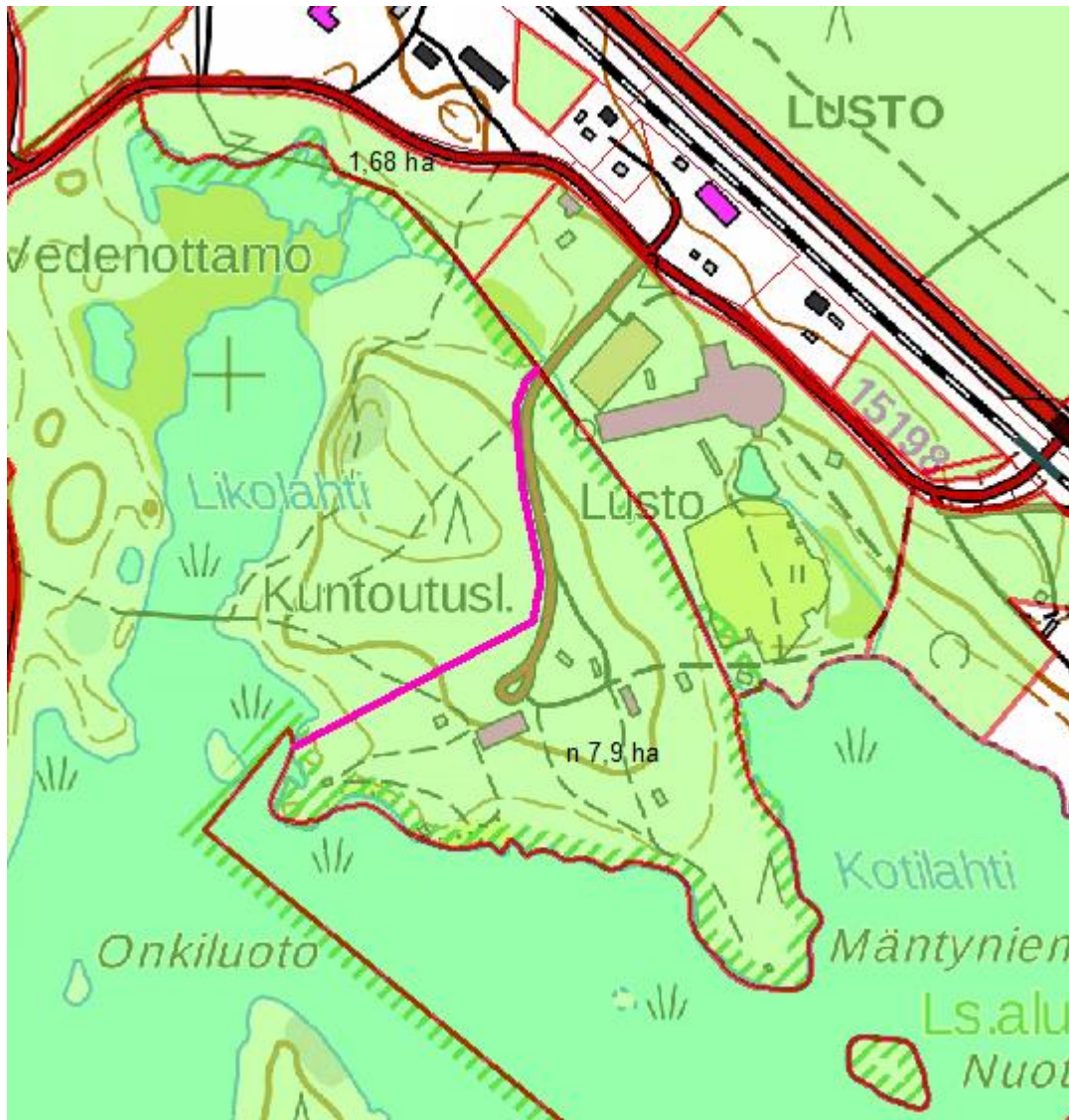


## Suojelualueesta ulos rajattavat alueet

Vaihtoehto 1 (n. 7,9 ha)



+ kaavoituksellisesti hyvä kokonaisuus, riittävän laaja

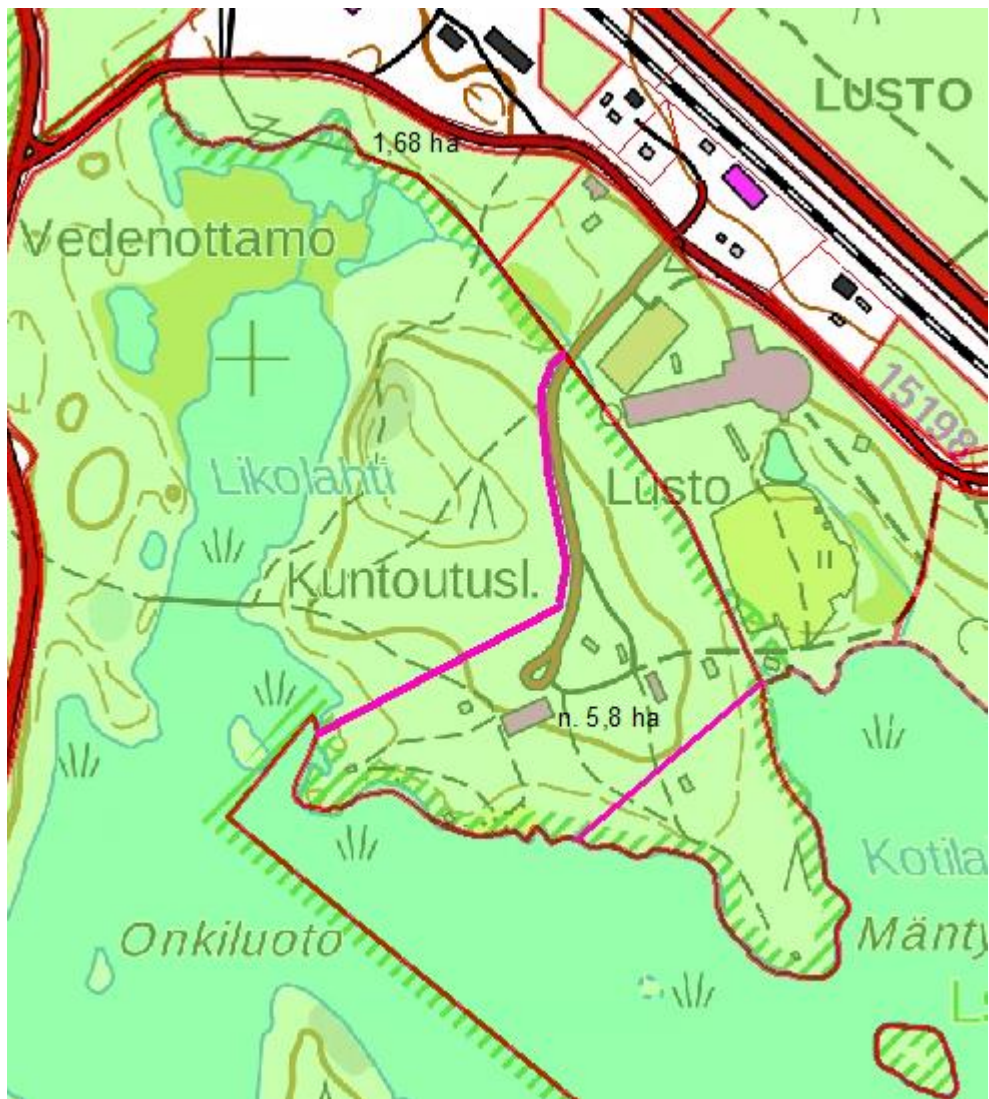
+ alueen pysäköinti ratkaistavissa

- luonnonsuojelualueesta poistuisi laaja ja maisemallisesti keskeinen osa rantaviivoineen, ranta-alue ei säilyisi yhtenäisenä suojelualueessa

- rajaus sisältäisi suurelta osin muuta kuin uudisrakennukseen soveltuvaa/tarvittavaa aluetta

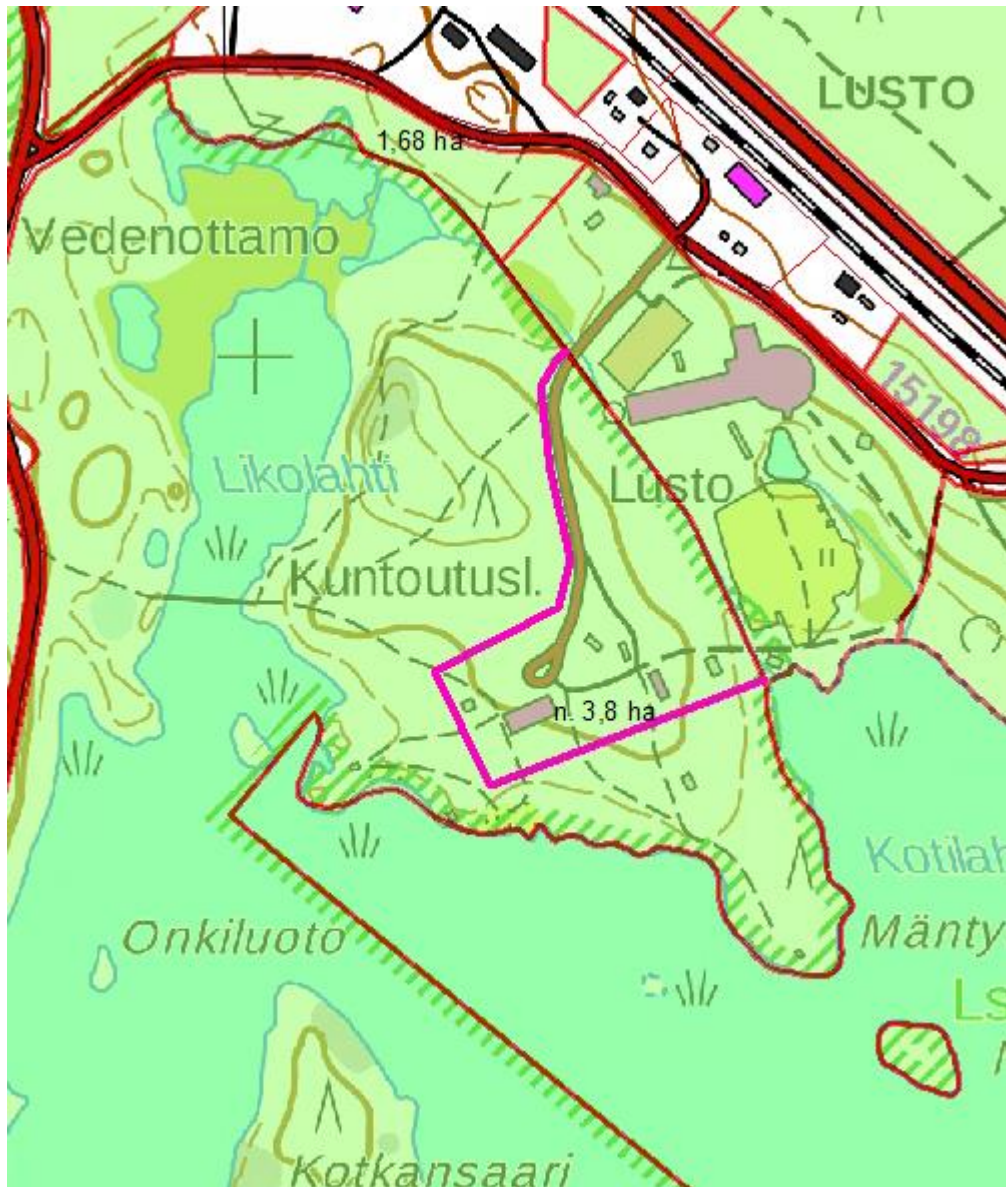
- LP:n puurakennus sijaitsee alueella Mäntyniemessä, rakennus Harjutallin tukikohta ja niemi laidunalue)

Vaihtoehto 2 (n. 5,8 ha)



- + kaavasuunnitteluun hyvä alue
- + pysäköinti ratkaistavissa
- niemi jäisi erillisenä palstana suojelualueeseen
- luonnonsuojelualueesta poistuisi maisemallisesti keskeinen osa rantaviivoineen, ranta-alue ei säilyisi yhtenäisenä
- rajaus sisältäisi melko paljon myös muuta kuin uudisrakennukseen soveltuvaa/tarvittavaa aluetta

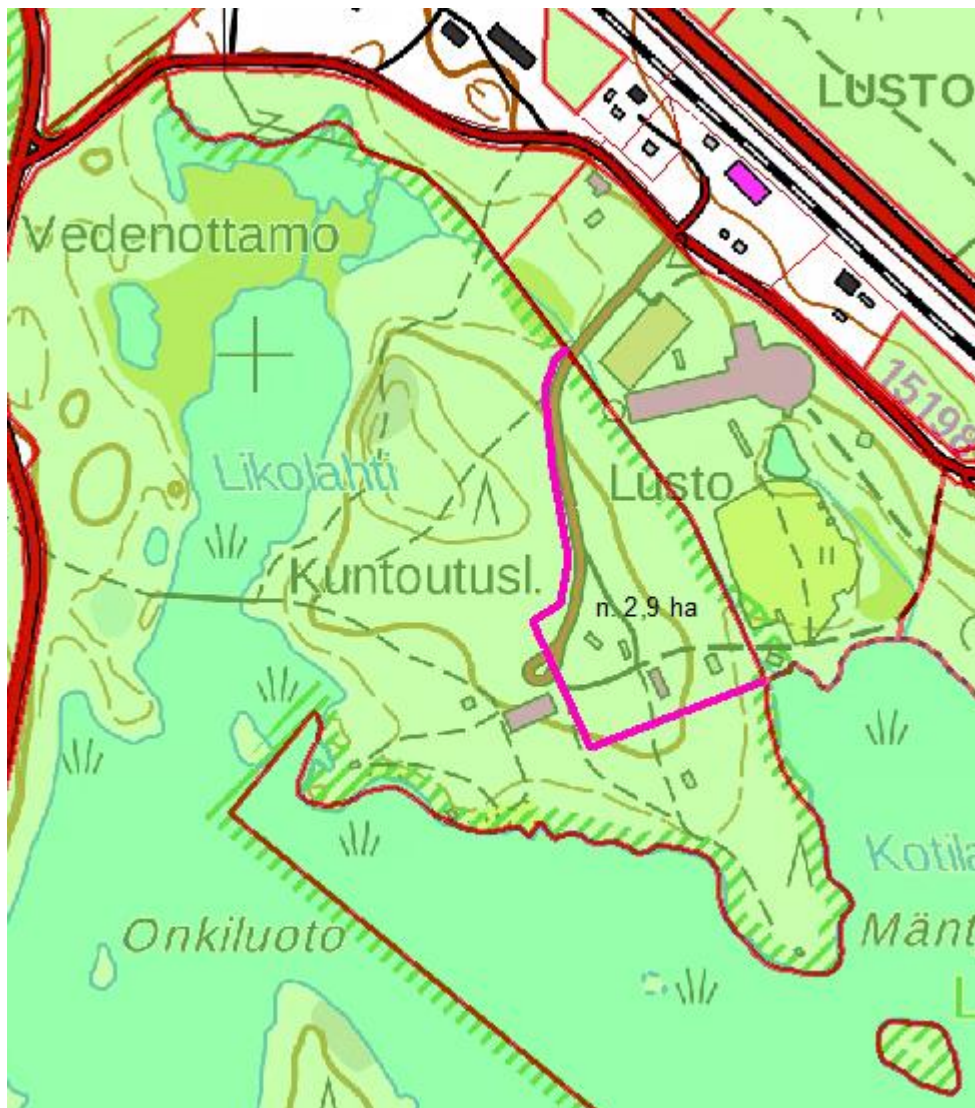
Vaihtoehto 3 (n. 3,8 ha)



- + kaavasuunnitteluun kohtuullinen alue
- + pysäköinti toteutettavissa
- + luonnonsuojelualueessa säilyisi maisemallisesti keskeinen osa rantaviivoineen, ranta-alue säilyisi yhtenäisenä
- + rajaus sisältäisi lähinnä uudisrakennukseen soveltuvaa/tarvittavaa aluetta
- osa toimijan rakennuskannasta (rantsauna) jää suojelualueelle



Vaihtoehto 4 (n. 2,9 ha)



- + luonnonsuojelualueessa säilyisi maisemallisesti keskeinen osa rantaviivoineen, ranta-alue säilyisi yhtenäisenä
- + raja-alue sisältäisi lähinnä uudisrakennukseen soveltuvaa/tarvittavaa aluetta
- + pysäköinti ratkaistavissa
- kaavoituksellisesti pieni kokonaisuus ” postimerkkikaava”
- vanhan ja uuden rakennuskannan kytkeytyminen mahdollinen ongelma (osin suojelualueella, osin ulkona)
- toimijan rakennuskantaa jää edelleen suojelualueelle

Korvaavat alueet:

