

VKY / Syrjälä Vesa

1.12.2022

Asetuksessa 480/2018 määritellyt liikkumis- ja oleskelukiellon piirissä olevat asemat, joiden alueet ovat muuttuneet.

	Sähköasema / varavoimalaitos	Kunta
1	Alapitkä, sähköasema	Lapinlahti
2	Espoo, sähköasema	Espoo
3	Forssa, sähköasema	Forssa
4	Hikiä, sähköasema	Hausjärvi
5	Isoniemi, sähköasema	Kittilä
6	Kontiolahti, sähköasema	Kontiolahti
7	Koria, sähköasema	Kouvola
8	Kymi, sähköasema	Kotka
9	Luukkala, sähköasema	Lappeenranta
10	Pernooskoski, sähköasema	Kotka
11	Uusnivala, sähköasema	Nivala
12	Vajukoski, sähköasema	Sodankylä
13	Virkkala, sähköasema	Lohja
14	Yllikkälä, sähköasema	Lappeenranta

Ylä-Keskinen

5580

120

LS-alue

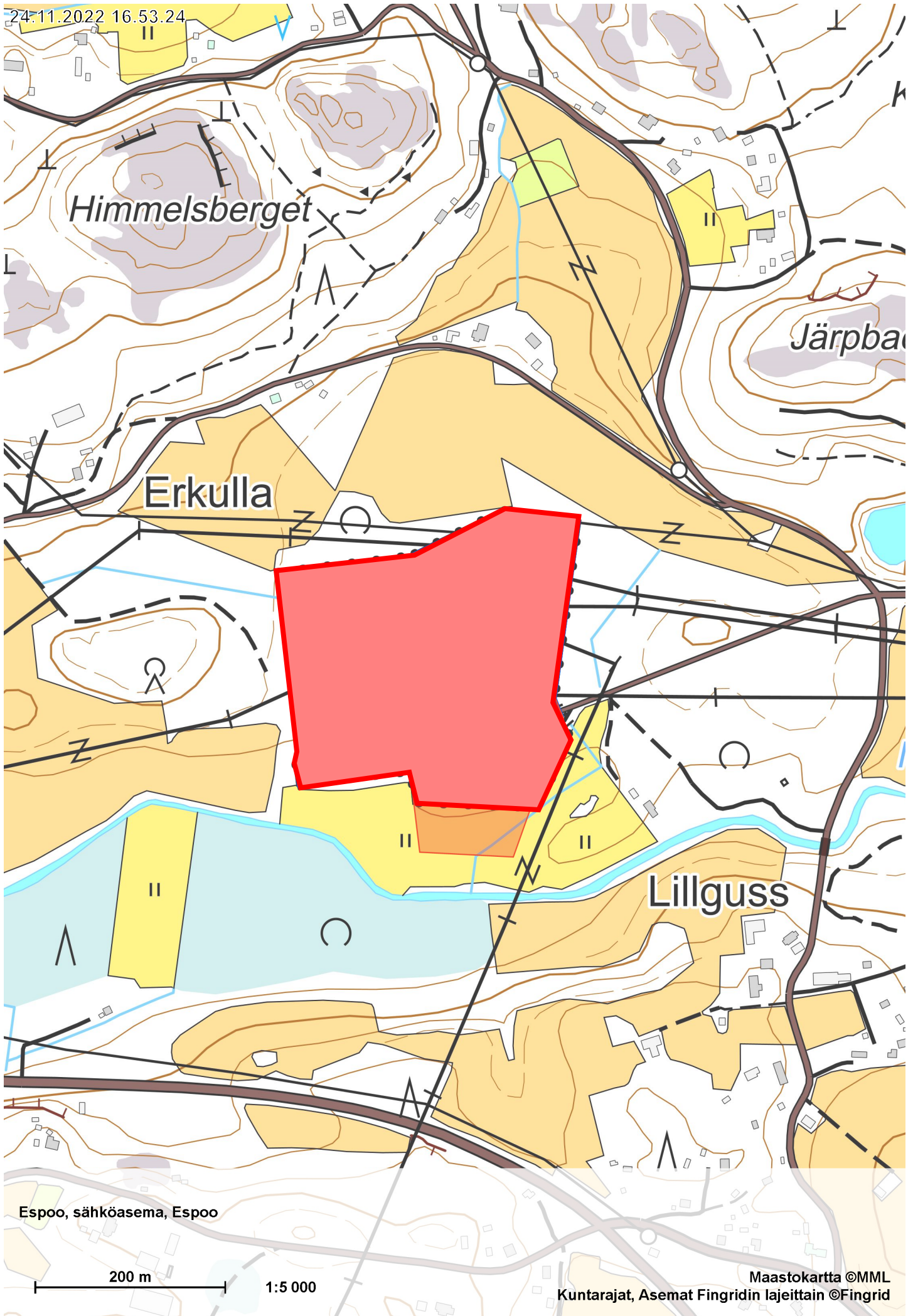
Alapitkä, sähköasema, Lapinlahti

anpaa

Temmes

200 m

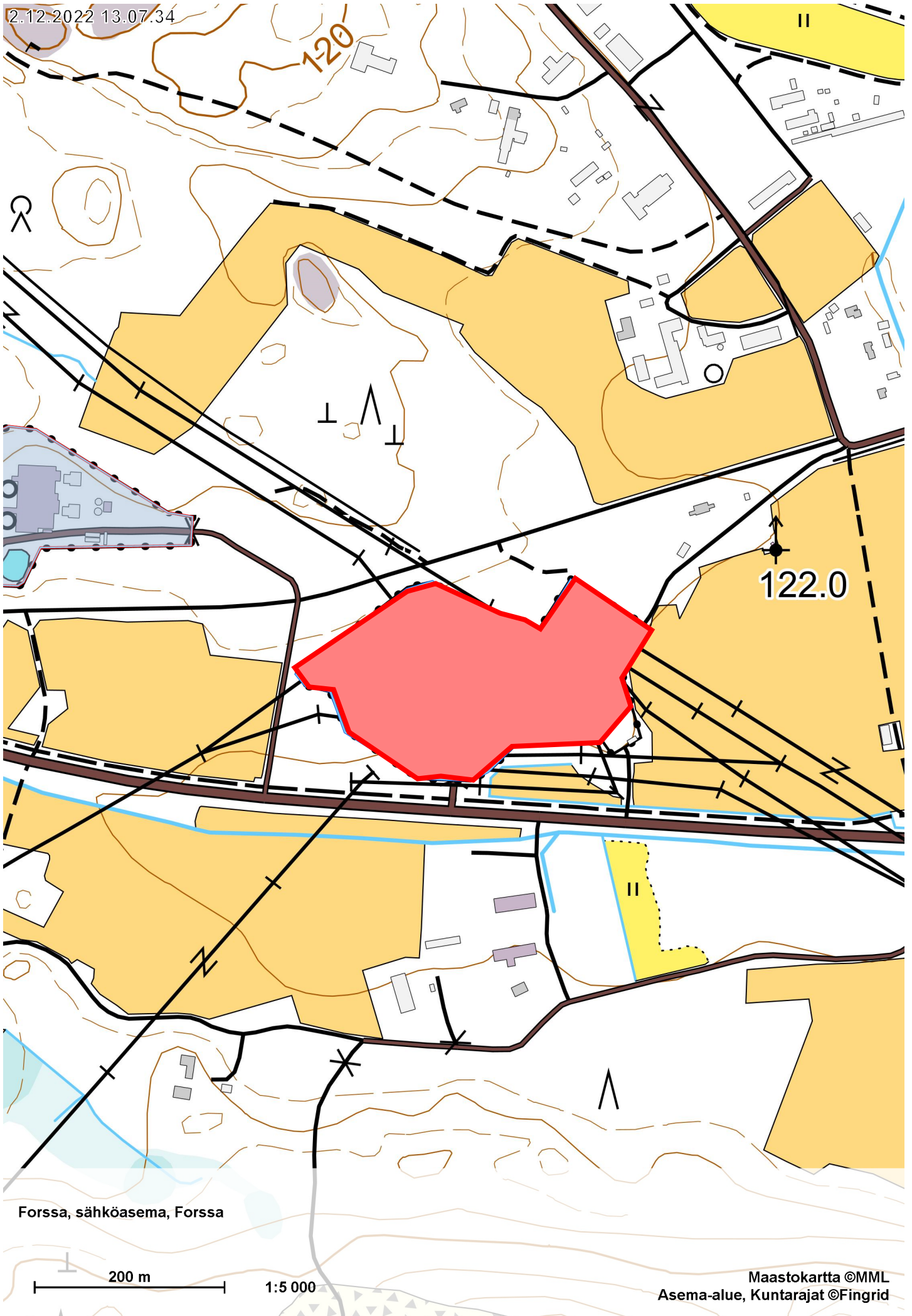
1:5 000



Espoo, sähköasema, Espoo

200 m

1:5 000



Forssa, sähköasema, Forssa

200 m

1:5 000

24.11.2022 19.59.15

SUO

HIKIÄ

90

Yrjälä

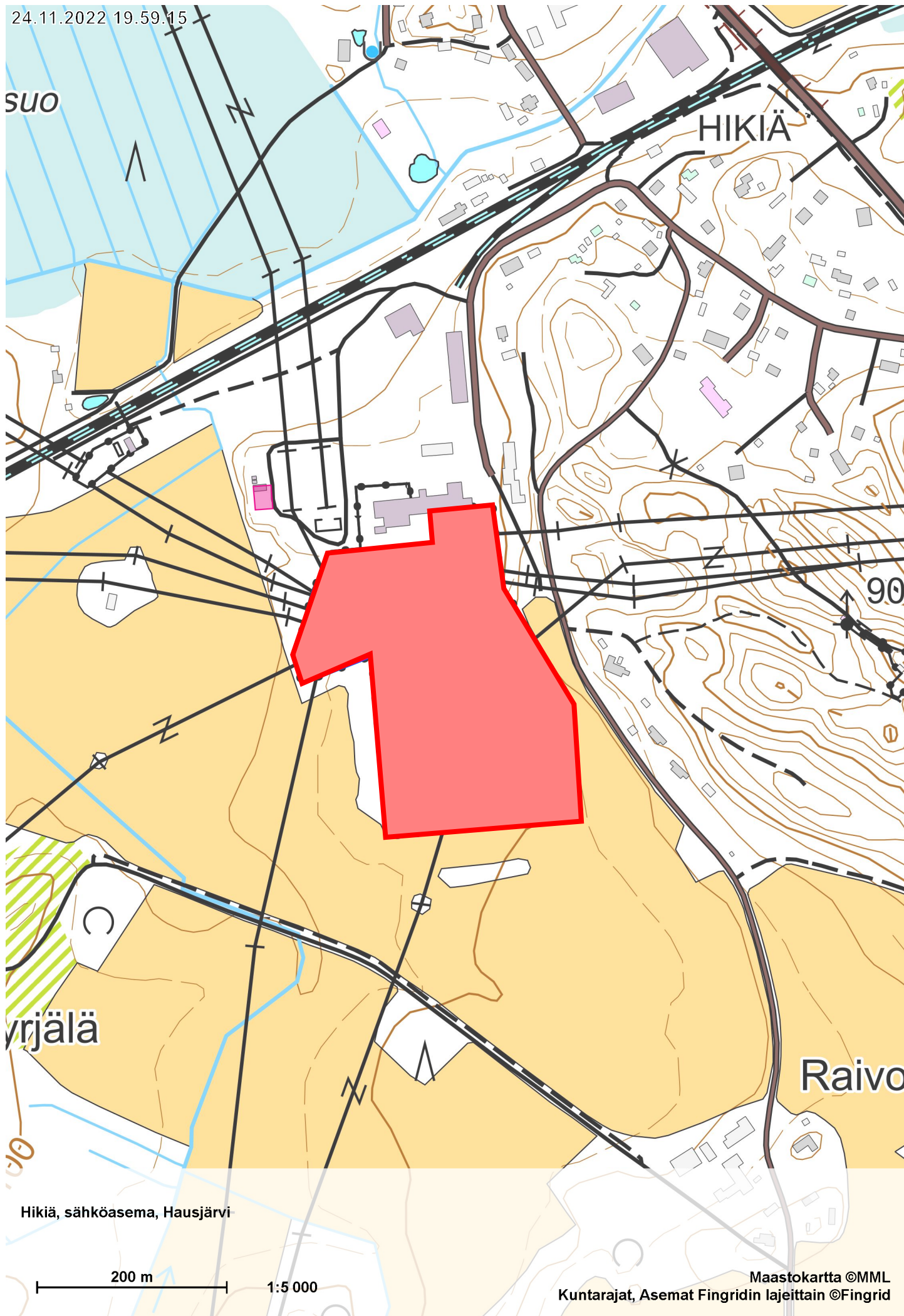
Raivo

Hikiä, sähköasema, Hausjärvi

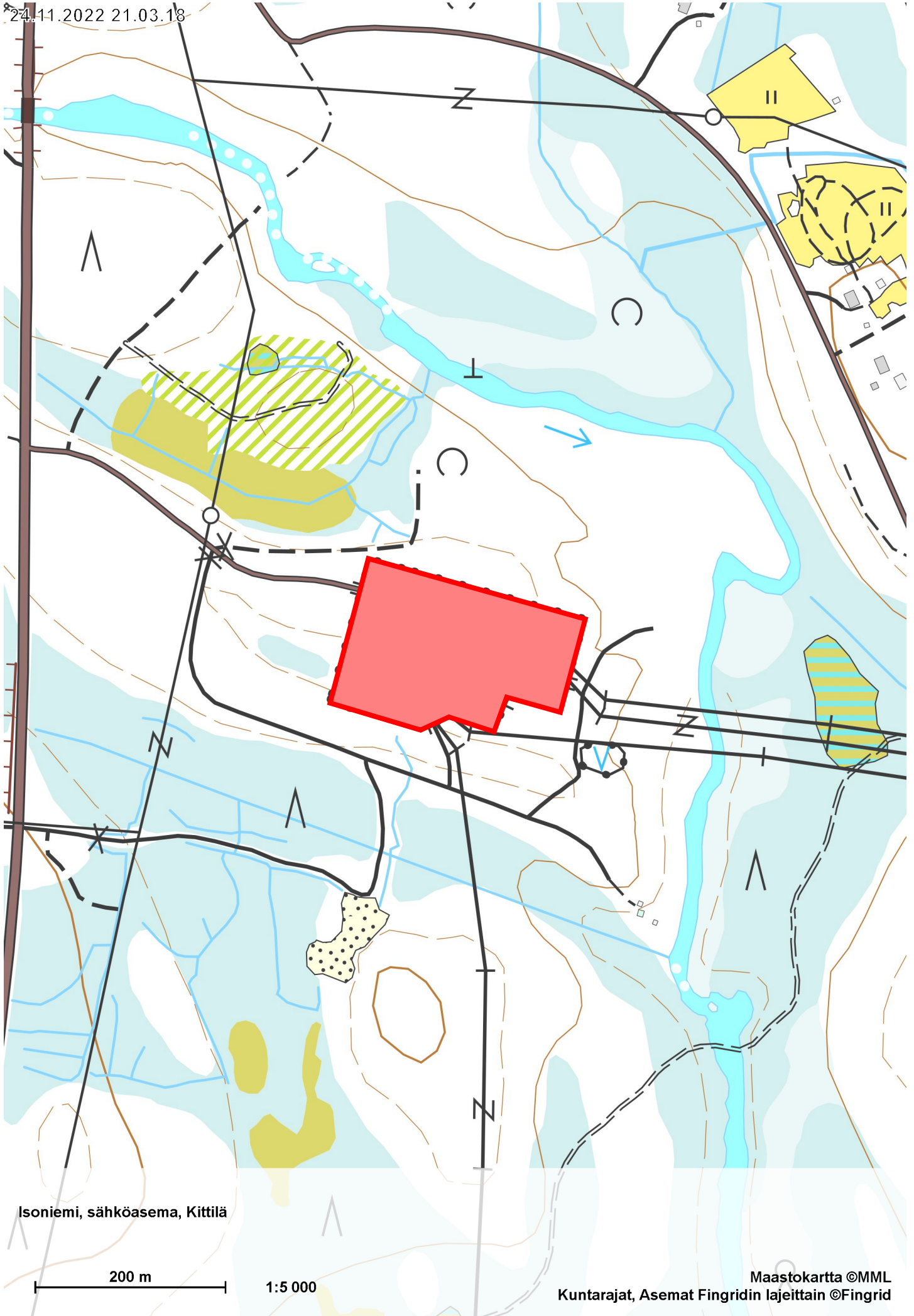
200 m

1:5 000

Maastokartta ©MML
Kuntarajat, Asemat Fingridin lajeittain ©Fingrid



24.11.2022 21.03.18



Isoniemi, sähköasema, Kittilä

200 m

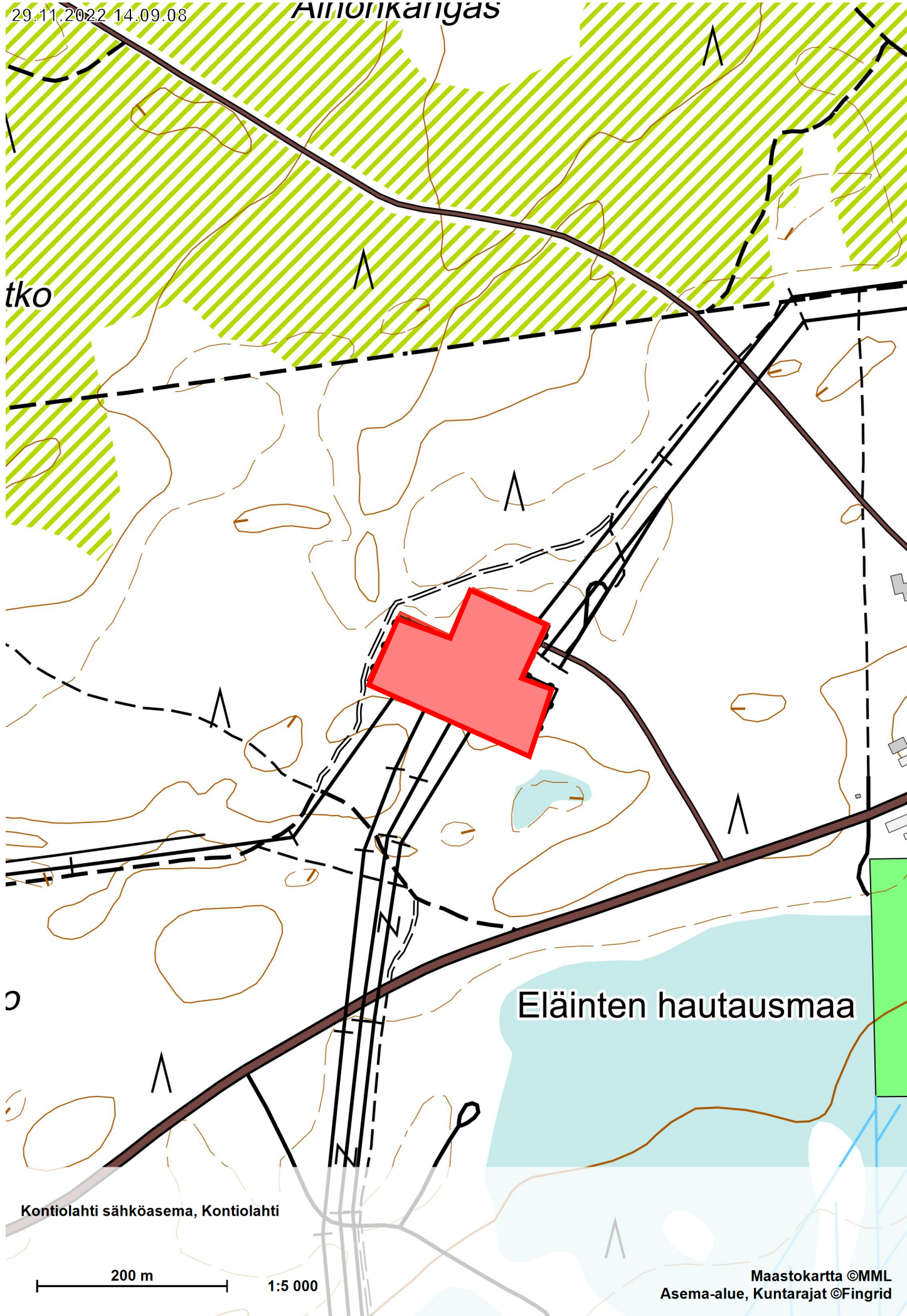
1:5 000

Maastokartta ©MML
Kuntarajat, Asemat Fingridin lajeittain ©Fingrid

29.11.2022 14.09.08

Ainonkangas

tko



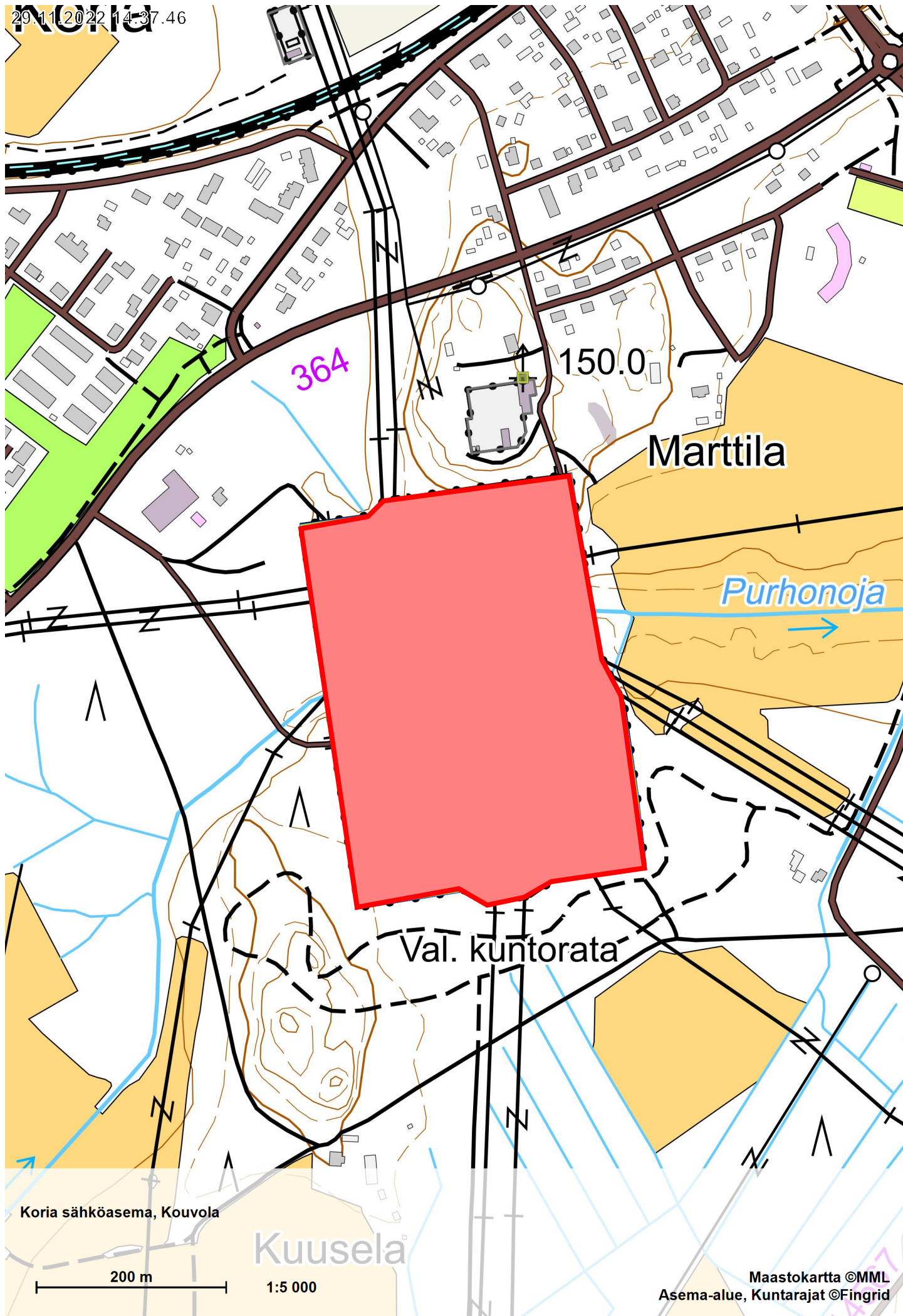
Eläinten hautausmaa

Kontiolahti sähköasema, Kontiolahti

200 m

1:5 000

Maastokartta ©MML
Asema-alue, Kuntarajat ©Fingrid



Marttila

Purhonoja

Val. kúntorata

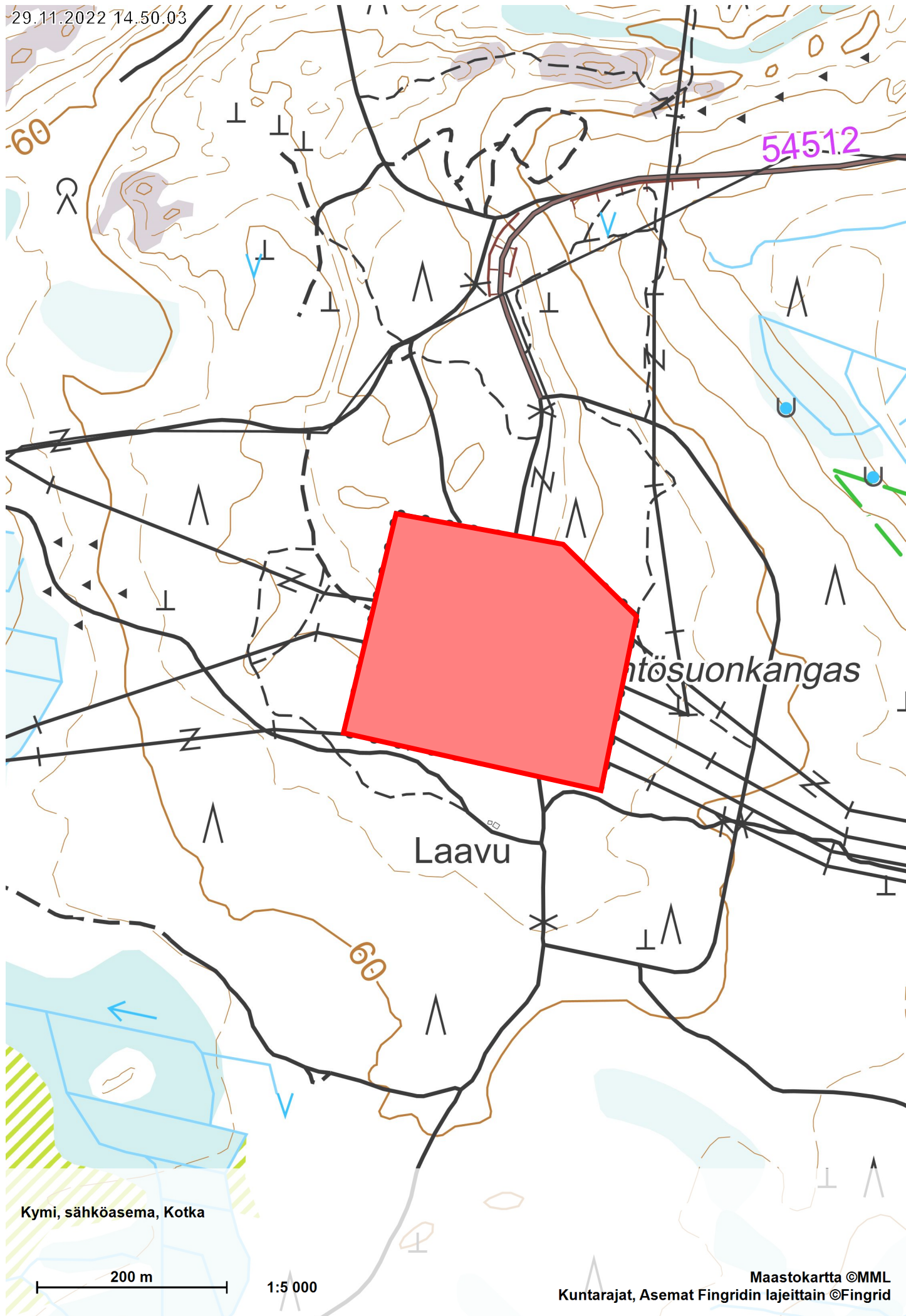
Kuusela

Koria sähköasema, Kouvola

200 m

1:5 000

Maastokartta ©MML
Asema-alue, Kuntarajat ©Fingrid



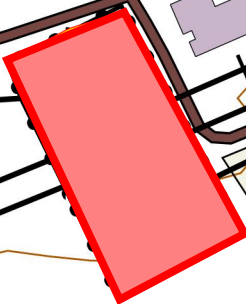
Kymi, sähköasema, Kotka

200 m

1:5 000

29.11.2022 15.46.56

38



4087

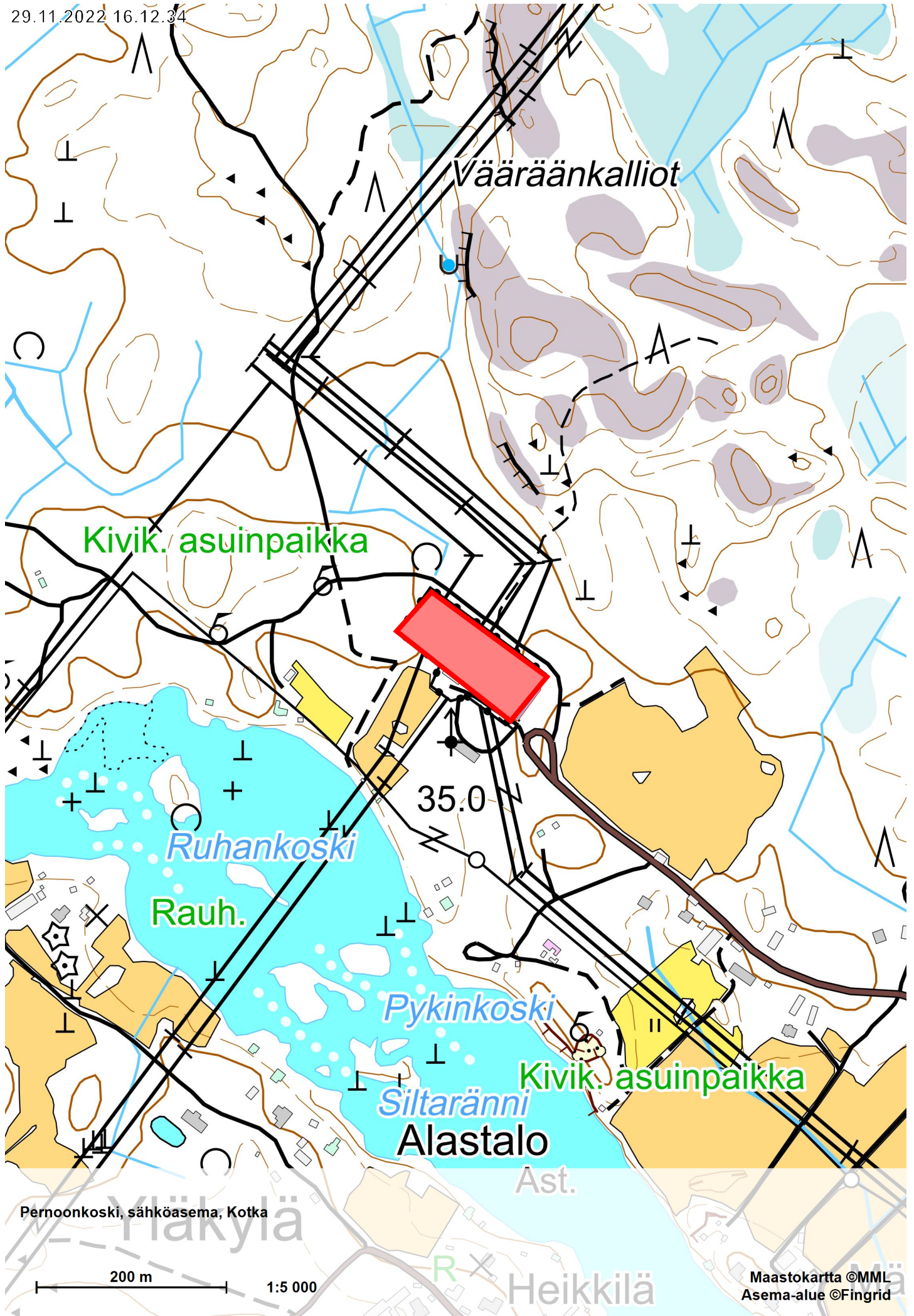
Luukkala, sähköasema, Lappeenranta

200 m

1:5 000

Ämmämäki

Maastokartta ©MML
Asema-alue, Kuntarajat ©Fingrid



29.11.2022 16.46.03

perä

Savivain

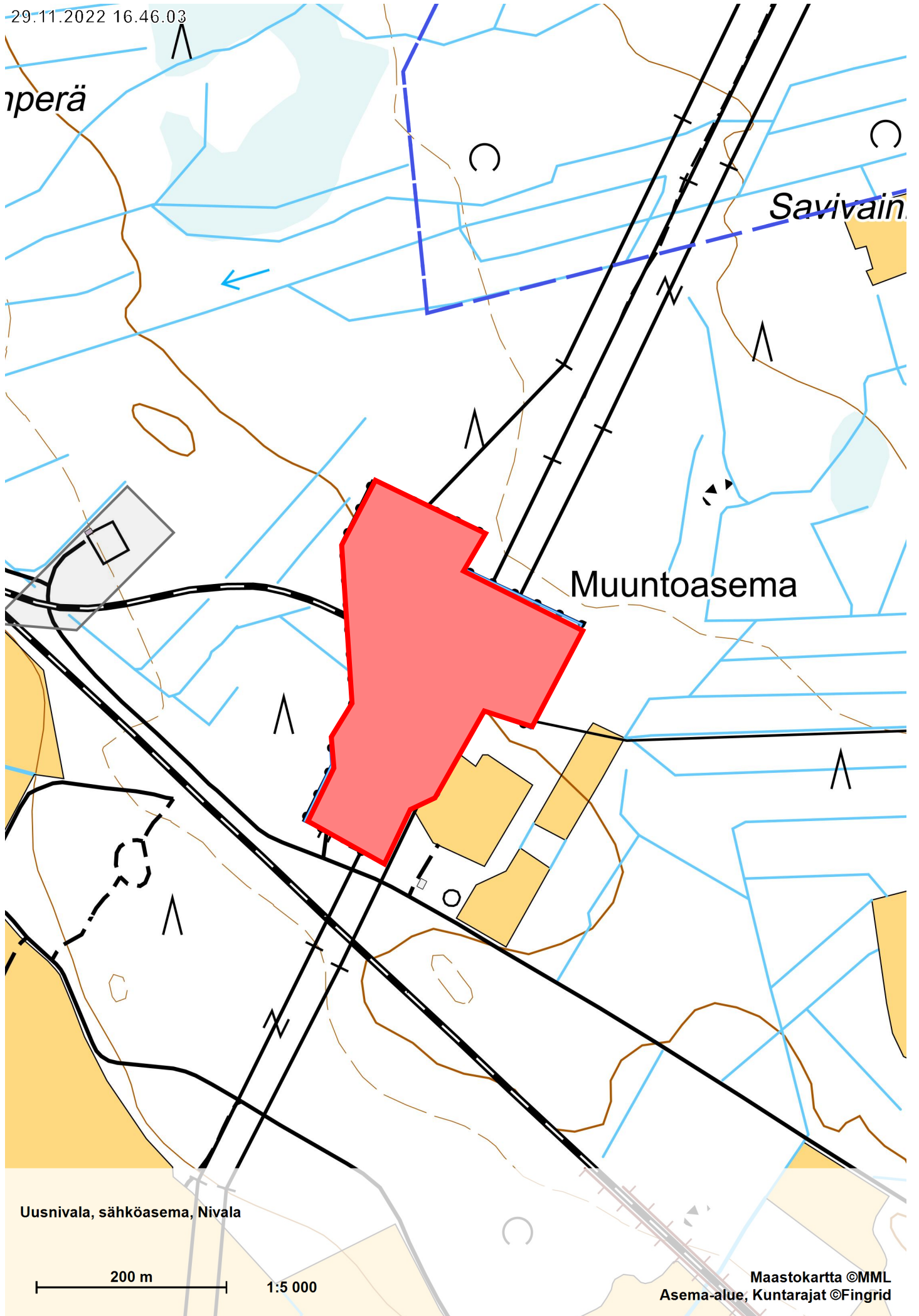
Muuntoasema

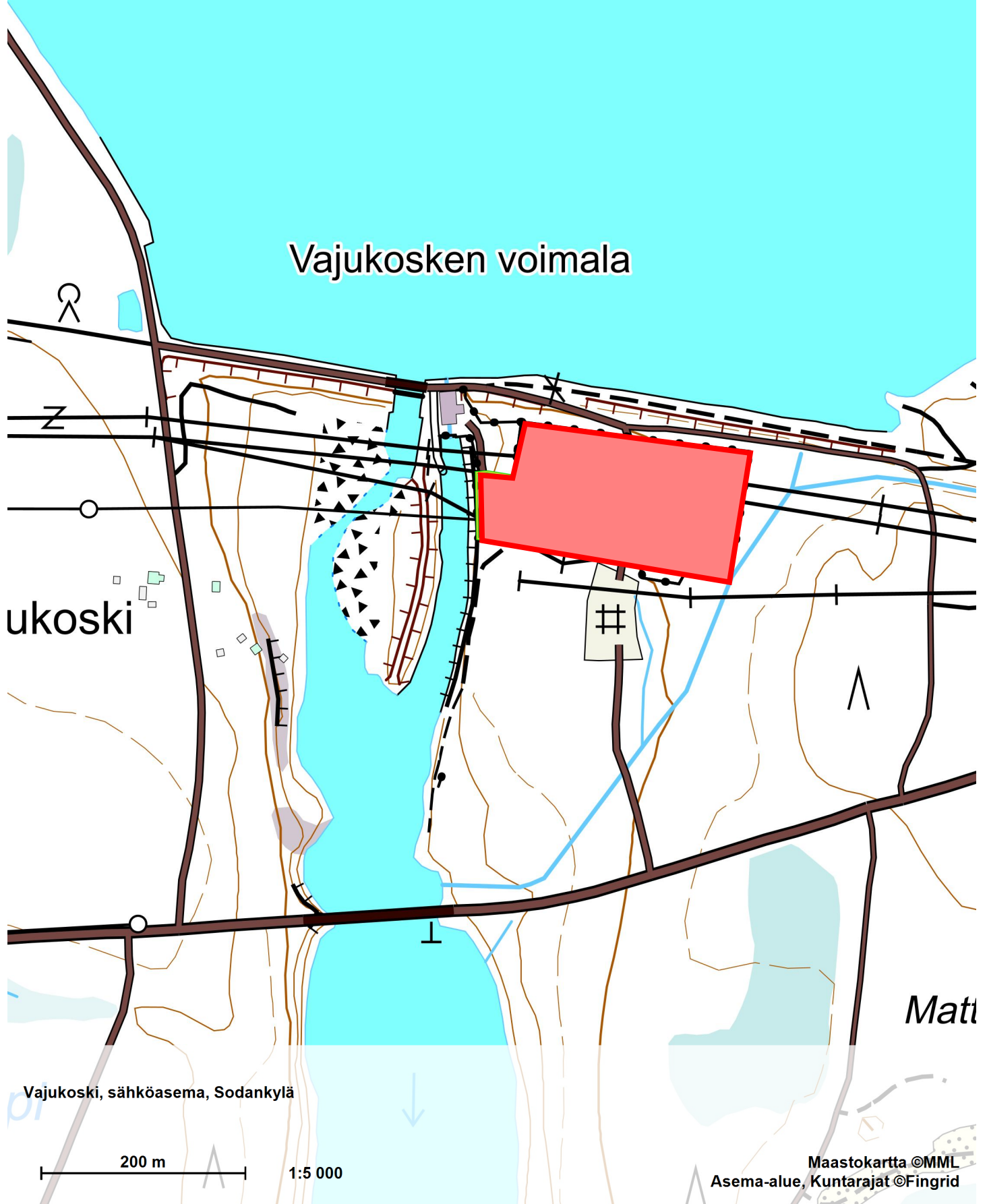
Uusnivala, sähköasema, Nivala

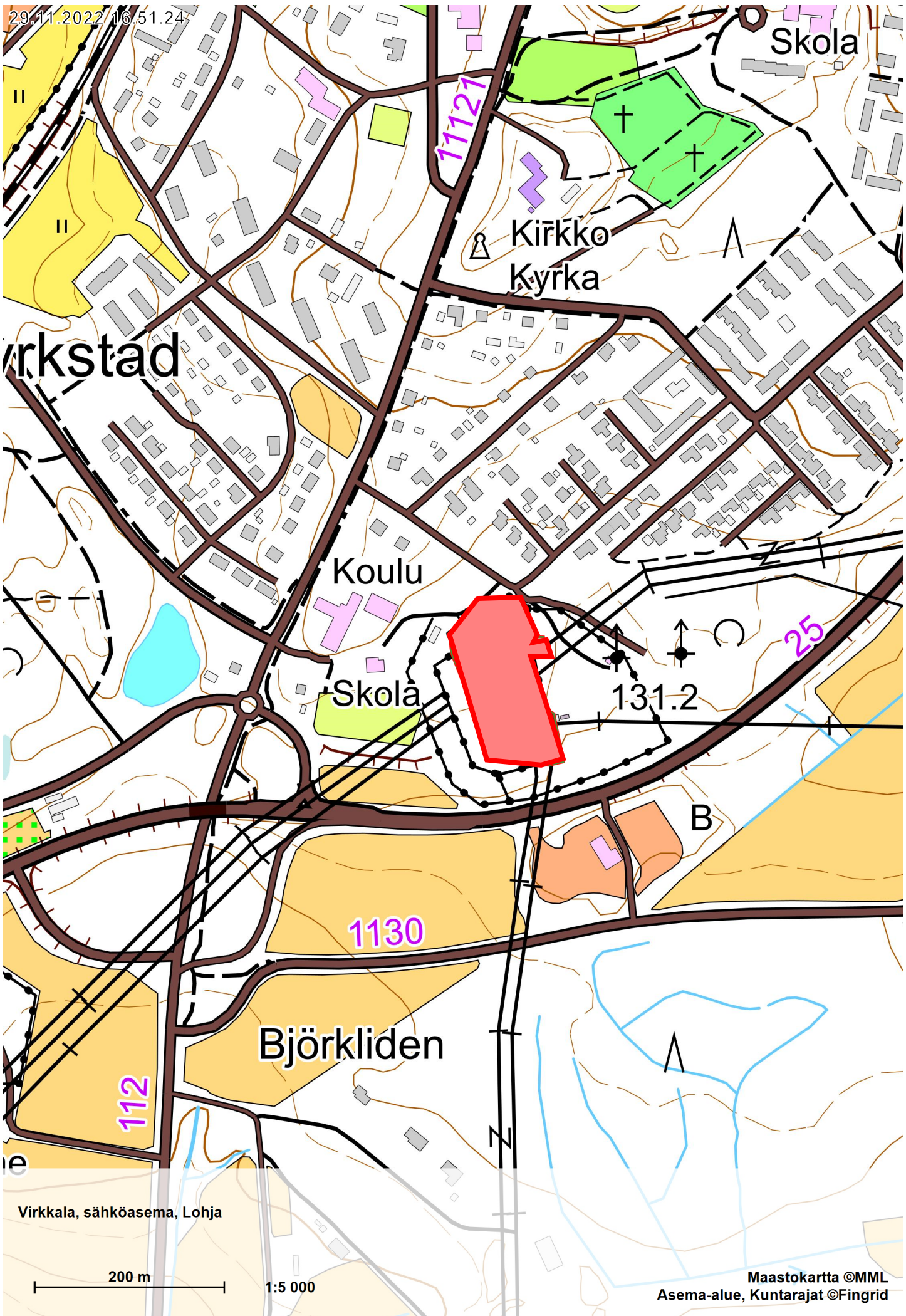
200 m

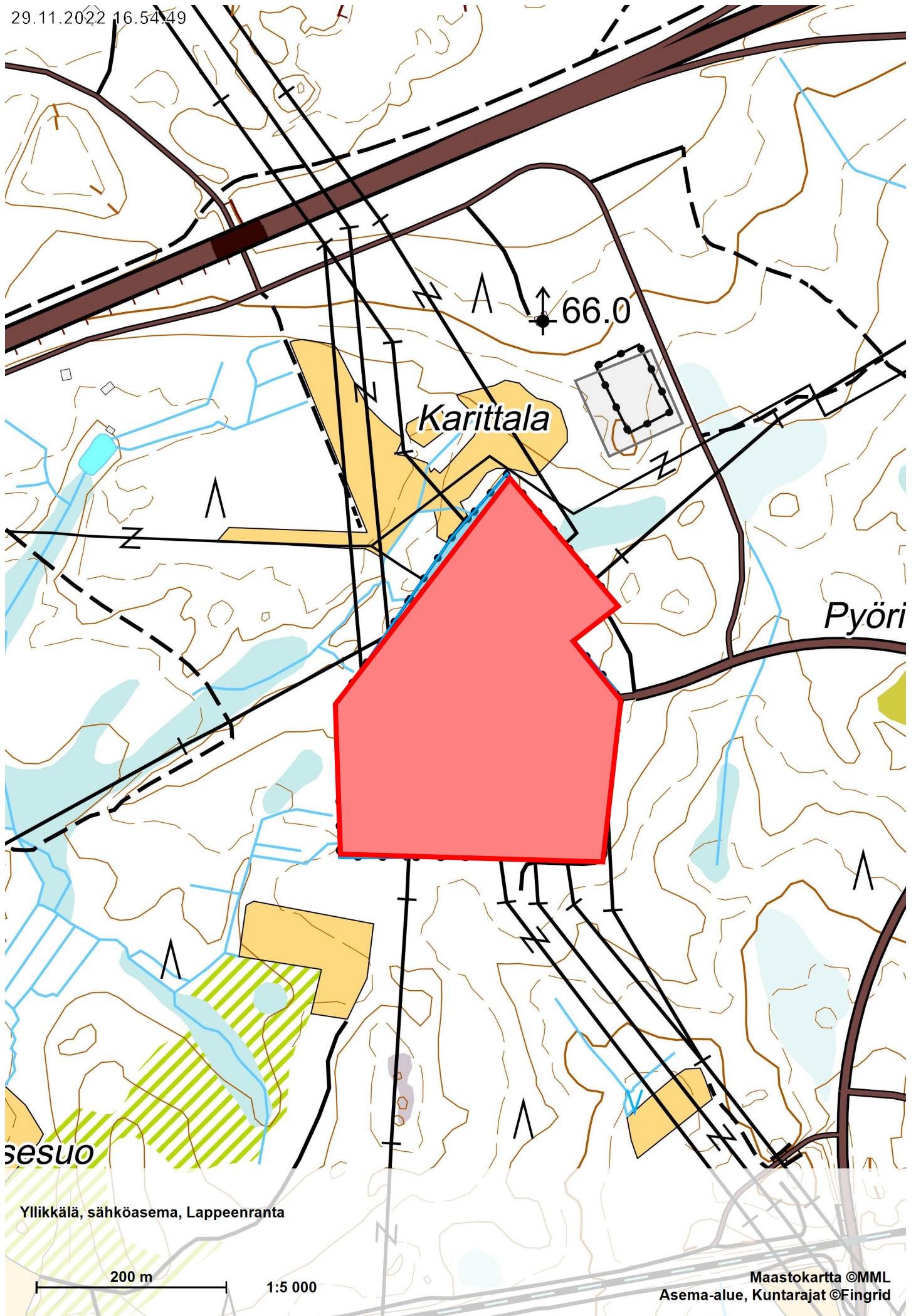
1:5 000

Maastokartta ©MML
Asema-alue, Kuntarajat ©Fingrid









sesuo

Ylikkälä, sähköasema, Lappeenranta

200 m

1:5 000