

Kunnanhallitus
Kunnanvaltuusto

21.11.2013 §320

No 23/2013

28.11.2013 §60

No 06/2013

[2. 12. 2013

320 §

KUNNAN ILMOITUS VALTIOVARAINMINISTERIÖLLE KUNTARAKENNEUUDISTUKSEEN LIITTYVÄSTÄ SELVITYSALUEESTA.

VM:n Kunta- ja aluehallinto-osasto on 2.9.2013 lähettänyt kunnille kirjeen ”Kuntarakennelaki voimaan 1.7.2013 – kuntien selvitysvelvollisuus on alkanut”.

Valtiovarainministeriön ohje on toimitettu aikaisemmin sähköisesti kunnanhallitukselle/kunnanvaltuustolle.

Ohje on lähetetty myös esityslistan mukana.

Valtiovarainministeriö on 11.10.2013 lähettänyt ohjeen selvitysalueista ilmoittamiselle.

Kunnan ilmoitus valtiovarainministeriölle kuntarakenneuudistukseen liittyvästä selvitysalueesta

Kuntarakennelain (1698/2009) 4 b §:n mukaan kunnan tulee yhdessä muiden kuntien kanssa selvittää kuntien yhdistymistä kuntarakennelaissa säädettyjen selvityspenusteiden mukaisesti. Selvitysalueen tulee täyttää myös lain 4 §:ssä säädetty kuntajaon muuttamisen edellytykset. Kuntarakennelain 4 h §:n mukaan kunnan tulee ilmoittaa ministeriölle viimeistään 30 päivänä marraskuuta 2013, minkä kunnan tai kuntien kanssa se selvittää lain 4 b §:n mukaisesti kuntien yhdistymistä.

Kunnan tulee valtiovarainministeriön asetuksen (694/2013) mukaan toimittaa selvitysalueita koskevat tiedot valtiovarainministeriölle sähköisesti ministeriön laatimalla lomakkeella. **Kunnan tulee ilmoittaa selvitysalueita koskevat tiedot vastaamalla tähän webropol-kyselyyn. Kyselyyn annettu webropol-vastaus on selvitysalueita koskeva kunnan**

Pöytäkirjantarkastajien nimikirjaimet

Ilmoitus. Kunnan vastauksen tulee perustua valtuuston päätökseen.

Lautakunta

Hallitus

Valtuusto

AM
MS

Kunnanhallitus
Kunnanvaltuusto

21.11.2013 §320

No 23/2013

28.11.2013 §60

No 06/2013

Kunnan tulee ilmoittaa selvitysalueestaan kuntarakennelain 4 h §:n mukaan 30.11.2013 mennessä. Koska määräpäivä on lauantai, saa ilmoituksen toimittaa ensimmäisenä arkipäivänä sen jälkeen, eli viimeistään maanantaina 2.12.2013 klo 16.15 mennessä.

Kuntien ilmoituksia selvitysalueista hyödynnetään hallituksen arvioidessa kuntauudistuksen etenemistä vuoden 2013 lopussa. Lisäksi valtiovarainministeriö arvioi tietojen perusteella sitä, myönnetäänkö selvityspenstien osoittamista selvitysalueista poikkeuksia ja asetetaanko selvitysalueille erityisiä kuntajakoselvityksiä.

Kysymykset ja pykäläliite on toimitettu aikaisemmin sähköisesti kunnanhallitukselle, valtuutetuille. Pykäläliite on lähetetty myös esityslistan mukana.

Kunnanhallitukselle on 22.10.2013 saapunut "Kuntaraja yli maakuntarajan"-kirjelmä. Sähköpostiviestissä todetaan, että "Kuntaraja yli maakuntarajan" tahdonilmaisun tulos lähetetään teille tiedoksi ja käytettäväksi. Kirje on lähetetty sähköisesti kunnanhallitukselle/valtuutetuille.

Liitteenä no 111 on kunnan vastauslomake, kunnan vastaus punaisella.

Ehdotus:

Kunnanhallitus päättää ehdottaa valtuustolle hyväksyttäväksi liitteenä no 111 olevan vastauksen antamista valtiovarainministeriölle.

Samalla kunnanhallitus katsoo, että mahdollisen kuntarakennelain mukaisen selvityksen ohella tulee vaihtoehtona selvittää kuntien välisen yhteistyön kehittämistä.

Pöytäkirjantarkastajien nimikirjaimet

Lautakunta

Hallitus Valtuusto
Kunnanhallitus:

MS

Kunnanhallitus
Kunnanvaltuusto

21.11.2013 §320

No 23/2013

28.11.2013 §60

No 06/2013

Keskustelun aikana puheenjohtaja Timo Hautaviita ehdotti, että kysymyksen 4. kohtaan ensisijaisen selvitysalueen kunnat olisivat: Isojoki, Karijoki, Kauhajoki ja Teuva ja muilta osin hyväksyttäisiin esittelijän ehdottamalla tavalla. Hautaviidan ehdotusta kannatti mm. Veli-Matti Niemelä, Mirja Peräsaari, Salla-Maaria Yliviitala.

Puheenjohtajan tiedusteltua voidaanko tämä muutos hyväksyä ilman äänestystä, sitä kukaan ei vastustanut, joten puheenjohtaja totesi kunnanhallituksen yksimielisesti päättäneen hyväksyä Timo Hautaviidan ehdotuksen 4. kohdan osalta ja muutoin esittelijän ehdotuksen mukaisesti.

Liite no 111 on korjattu kunnanhallituksen päätöksen mukaiseksi.

Kvalt 60 §

Kunnanvaltuusto:

Liite no 5/Kunnanvaltuusto 28.11.2013 §60.

Keskustelun aikana Jukka Kohtala kokoomusryhmän puolesta ehdotti, että 4. kysymyksen kohtaan ensisijaiset selvitysalueet lisättäisiin Kurikka, Kristiinankaupunki, Kaskinen ja Närpiö. Kohtalan ehdotusta kannatti Sami Kaunisto. Kysymykset päätettiin yksimielisesti käsitellä kohdittain.

Kysymykset 1-3:

Kunnanvaltuusto yksimielisesti hyväksyi kunnanhallituksen ehdotuksen.

Kysymys 4 (ensisijaisen selvitysalueen kunnat):

Puheenjohtaja totesi Jukka Kohtalan kokoomusryhmän puolesta Sami Kauniston kannattamana ehdottaneen lisättäväksi kunnanhallituksen ehdottamien kuntien lisäksi Kurikka, Kristiinankaupunki, Kaskinen ja Närpiö, joten asiasta on äänestettävä ja puheenjohtaja teki seuraavan äänestysesityksen: se, joka kannattaa kunnanhallituksen esitystä, äänestää ”jaa” ja

Pöytäkirjantarkastajien nimikirjaimet

Lautakunta

Hallitus

Valtuusto

Am
om
MS


se joka kannattaa Kohtalan esitystä, äänestää ”ei” ja eniten ääniä saanut tulee päätökseksi. Tämä äänestysesitys yksimielisesti hyväksyttiin. Äänestyksessä annettiin kymmenen (10) ”jaa” ääntä, seitsemän (7) ”ei” ääntä, joten puheenjohtaja totesi valtuuston päättäneen hyväksyä kunnanhallituksen ehdotuksen. Äänestyslista on liitteenä no 6.

Kysymykset 5-10:

Kunnanvaltuusto yksimielisesti hyväksyi kunnanhallituksen ehdotuksen.

Puheenjohtaja totesi, että valtuusto on näin hyväksynyt kunnanhallituksen ehdotuksen kokonaisuudessaan.

Pöytäkirjantarkastajien nimikirjaimet

Lautakunta	Hallitus	Valtuusto
		

Otteen virallisesti oikeaksi todistaa:

Karijoella 29.11.2013



Pöytäkirjanpitäjä/keskusarkistonhoitaja


Liite no 111/Kunnanhallitus 21.11.2013 §320.
Liite no 5/Kunnanvaltuusto 28.11.2013 §60.

AG
Ow
MS

Kunnan ilmoitus valtiovarainministeriölle kuntarakenneuudistukseen liittyvästä selvitysalueesta


Vastauslomake pelkistettynä, **kunnan vastaukset punaisella**

1. Kunta **Karijoen kunta**
2. Kuntanumero **218**
3. Maakunta **Etelä-Pohjanmaa**
4. Minkä kunnan tai kuntien kanssa kuntanne selvittää kuntien yhdistymistä?
Merkitkää listaan ensisijaisen selvitysalueenne kunnat. **Isojoki, Karijoki, Kauhajoki, Teuva,**
5. Ovatko kunnat päättäneet selvitysalueesta yhteneväisesti? **Ei**
6. Miltä osin kuntien päätökset selvitysalueesta poikkeavat toisistaan? **Ei tietoa.**
7. Onko kunnallanne muita vaihtoehtoisia selvitysalueita, jos on, niin minkä kunnan tai kuntien kanssa?
Isojoki, Karijoki, Kauhajoki, Kurikka, Teuva, Kristiinankaupunki, Kaskinen, Närpiö
8. Täyttääkö ilmoittamanne ensisijainen selvitysalue kuntarakennelain 4 §:n mukaiset kuntajaon muuttamisen edellytykset sekä 4 c §:n (palveluperuste), 4 d §:n 3 momentin (työpaikkaomavaraisuus, työssäkäynti- ja yhdyskuntarakenneperusteet), ja jos kyseessä on 4 e §:ssä mainittu kunta (Helsingin metropolialue), mainitun pykälän mukaiset selvitysalueita koskevat perusteet (ks. pykäläliite)? **Täyttää**
9. Aikooko kuntanne hakea poikkeusta selvityserusteiden osoittamasta selvitysalueesta erillisellä hakulomakkeella? **Ei**
10. Yhteyshenkilönne yhteystiedot: **kunnanjohtaja Viljo Kurvinen, puh. 06-24135900, viljo.kurvinen@karijoki.fi**



**Toimivat palvelut,
vahvat yhteisöt**

KUNTA- JA SOTE-UUDISTUS



**Välfungerande tjänster,
starka samfund**

**KOMMUN- OCH SOCIAL-
OCH HÄLSOVÅRDSREFORMEN**

Kunnan ilmoitus valtiovarainministeriölle kuntarakenneuudistukseen liittyvästä selvitysalueesta

Kuntarakennelain (1698/2009) 4 b §:n mukaan kunnan tulee yhdessä muiden kuntien kanssa selvittää kuntien yhdistymistä kuntarakennelaissa säädettyjen selvityisperusteiden mukaisesti. Selvitysalueen tulee täyttää myös lain §:ssä säädetty kuntajaon muuttamisen edellytykset. Kuntarakennelain 4 h §:n mukaan kunnan tulee ilmoittaa ministeriölle viimeistään 30 päivänä marraskuuta 2013, minkä kunnan tai kuntien kanssa se selvittää lain 4 b §:n mukaisesti kuntien yhdistymistä.

Kunnan tulee valtiovarainministeriön asetuksen (694/2013) mukaan toimittaa selvitysalueita koskevat tiedot valtiovarainministeriölle sähköisesti ministeriön laatimalla lomakkeella. **Kunnan tulee ilmoittaa selvitysalueita koskevat tiedot vastaamalla tähän webropol-kyselyyn. Kyselyyn annettu webropol-vastaus on selvitysalueita koskeva kunnan ilmoitus.** Kunnan vastauksen tulee perustua valtuuston päätökseen.

Kunnan tulee ilmoittaa selvitysalueestaan kuntarakennelain 4 h §:n mukaan 30.11.2013 mennessä. Koska määräpäivä on lauantai, saa ilmoituksen toimittaa ensimmäisenä arkipäivänä sen jälkeen, eli viimeistään maanantaina 2.12.2013 klo 16.15 mennessä.

Kuntien ilmoituksia selvitysalueista hyödynnetään hallituksen arvioissa kuntauudistuksen etenemistä vuoden 2013 lopussa. Lisäksi valtiovarainministeriö arvioi tietojen perusteella sitä, myönnetäänkö selvityisperusteiden osoittamien selvitysalueista poikkeuksia ja asetetaanko selvitysalueille erityisiä kuntajakoselvityksiä.

Kommunens anmälan till finansministeriet om utredningsområde i anslutning till kommunstrukturreform

Enligt 4 b § i kommunstrukturlagen (1698/2009) ska en kommun tillsammans med andra kommuner i enlighet i utredningskriterierna i kommunstrukturlagen utreda en kommunsammanslagning som uppfyller förutsättningarna i en ändring i kommunindelningen enligt 4 §. En kommun ska enligt 4 h § i kommunstrukturlagen senast den 30 november 2013 anmäla till ministeriet med vilken eller vilka kommuner den utreder en kommunsammanslagning i enlighet med 4 b §.

En kommun ska enligt finansministeriets förordning (694/2013) förmedla uppgifterna om utredningsområdet till finansministeriet via en enkät som ministeriet utarbetat. **Kommunen ska lämna in uppgifterna om utredningsområdet genom att besvara den bifogade webropol-enkäten. Webropolsvaret som getts till enkäten utgör samtidigt kommunens anmälan om utredningsområdet.** Kommunens svar ska basera sig på ett fullmäktigebeslut.

Kommunen ska i enlighet med 4 h § i kommunstrukturlagen anmäla sitt utredningsområde före den 30 november 2013. Eftersom den utsatta dagen är en lördag, kan anmälningarna lämnas in under den första efterföljande vardagen, dvs. senast måndagen den 2 december 2013 kl. 16.15.

Kommunernas anmälningar om utredningsområdena ska utnyttjas då regeringen bedömer framskridningen med kommunreformen i slutet av 2013. Finansministeriet bedömer dessutom på basis av uppgifterna om avvikelser som beviljas från de utredningsområden som utredningsgrunderna visar, och om man ska genomföra några särskilda kommunindelningsutredningar inom utredningsområdena.

1. Kunta:

1. Kommun:

- Akaa/ Akaa
- Alajärvi/ Alajärvi
- Alavieska/ Alavieska
- Alavus/ Alavus
- Asikkala/ Asikkala
- Askola/ Askola
- Aura/ Aura
- Enonkoski/ Enonkoski
- Enontekiö/ Enontekis
- Espoo/ Esbo
- Eura/ Eura

- Eurajoki/ Euraåminne
- Evijärvi/ Evijärvi
- Forssa/ Forssa
- Haapajärvi/ Haapajärvi
- Haapavesi/ Haapavesi
- Hailuoto/ Karlö
- Halsua/ Halsua
- Hamina/ Fredrikshamn
- Hankasalmi/ Hankasalmi
- Hanko/ Hangö
- Harjavalta/ Harjavalta
- Hartola/ Hartola
- Hattula/ Hattula
- Hausjärvi/ Hausjärvi
- Heinola / Heinola
- Heinävesi/ Heinävesi
- Helsinki/ Helsingfors
- Hirvensalmi/ Hirvensalmi
- Hollola/ Hollola
- Honkajoki/ Honkajoki
- Huittinen/ Huittinen
- Humppila/ Humppila
- Hyrynsalmi/ Hyrynsalmi
- Hyvinkää/ Hyvinge
- Hämeenkoski/ Hämeenkoski
- Hämeenkyrö/ Tavastkyro
- Hämeenlinna/ Tavastehus
- Ii/ Ii
- Iisalmi/ Idensalmi
- Iitti/ Iitti
- Ikaalinen/ Ikaalis
- Ilmajoki / Ilmajoki
- Ilomantsi/ Ilomants
- Imatra/ Imatra
- Inari/ Enare
- Inkoo/ Ingå
- Isojoki/ Storå

- Isokyrö/ Storkyro
- Jalasjärvi/ Jalasjärvi
- Janakkala/ Janakkala
- Joensuu/ Joensuu
- Jokioinen/ Jockis
- Joroinen/ Jorois
- Joutsa/ Joutsa
- Juankoski/ Juankoski
- Juuka/ Juuka
- Juupajoki/ Juupajoki
- Juva/ Juva
- Jyväskylä/ Jyväskylä
- Jämijärvi/ Jämijärvi
- Jämsä/ Jämsä
- Järvenpää/ Träskända
- Kaarina / S:t Karins
- Kaavi/ Kaavi
- Kajaani/ Kajana
- Kalajoki/ Kalajoki
- Kangasala/ Kangasala
- Kangasniemi/ Kangasniemi
- Kankaanpää/ Kankaanpää
- Kannonkoski/ Kannonkoski
- Kannus/ Kannus
- Karijoki/ Bötom
- Karkkila/ Högfors
- Karstula/ Karstula
- Karvia/ Karvia
- Kaskinen/ Kaskö
- Kauhajoki/ Kauhajoki
- Kauhava/ Kauhava
- Kauniainen/ Grankulla
- Kaustinen/ Kaustby
- Keitele/ Keitele
- Kemi / Kemi
- Kemijärvi/ Kemijärvi
- Keminmaa/ Keminmaa

- Kemiönsaari/ Kimitoön
- Kempele/ Kempele
- Kerava/ Kervo
- Keuruu/ Keuruu
- Kihniö/ Kihniö
- Kinnula/ Kinnula
- Kirkkonummi/ Kyrkslätt
- Kitee/ Kitee
- Kittilä/ Kittilä
- Kiuruvesi/ Kiuruvesi
- Kivijärvi/ Kivijärvi
- Kokemäki/ Kumo
- Kokkola/ Karleby
- Kolari/ Kolari
- Konnevesi/ Konnevesi
- Kontiolahti/ Kontiolahti
- Korsnäs/ Korsnäs
- Koski Tl/ Koski Tl
- Kotka/ Kotka
- Kouvola/ Kouvola
- Kristiinankaupunki/ Kristinestad
- Kruunupyy/ Kronoby
- Kuhmo/ Kuhmo
- Kuhmoinen/ Kuhmoinen
- Kuopio/ Kuopio
- Kuortane/ Kuortane
- Kurikka/ Kurikka
- Kustavi/ Gustavs
- Kuusamo/ Kuusamo
- Kyyjärvi/ Kyyjärvi
- Kärkölä/ Kärkölä
- Kärsämäki/ Kärsämäki
- Köyliö/ Kjulo
- Lahti/ Lahtis
- Laihia/ Laihela
- Laitila/ Laitila
- Lapinjärvi/ Lapträsk

- Lapinlahti/ Lapinlahti
- Lappajärvi/ Lappajärvi
- Lappeenranta/ Villmanstrand
- Lapua/ Lappo
- Laukaa/ Laukaa
- Lavia/ Lavia
- Lemi/ Lemi
- Lempäälä/ Lempäälä
- Leppävirta/ Leppävirta
- Lestijärvi/ Lestijärvi
- Lieksa/ Lieksa
- Lieto/ Lundo
- Liminka/ Limingo
- Liperi/ Liperi
- Lohja/ Lojo
- Loimaa/ Loimaa
- Loppi/ Loppi
- Loviisa/ Lovisa
- Luhanka/ Luhanka
- Lumijoki/ Lumijoki
- Luoto/ Larsmo
- Luumäki/ Luumäki
- Luvia/ Luvia
- Maalahti/ Malax
- Maaninka/ Maaninka
- Marttila/ Marttila
- Masku/ Masku
- Merijärvi/ Merijärvi
- Merikarvia/ Sastmola
- Miehikkälä/ Miehikkälä
- Mikkeli/ S:t Michel
- Muhos/ Muhos
- Multia/ Multia
- Muonio/ Muonio
- Mustasaari/ Korsholm
- Muurame/ Muurame
- Mynämäki/ Mynämäki

- Myrskylä/ Mörskom
- Mäntsälä/ Mäntsälä
- Mänttä-Vilppula/ Mänttä-Vilppula
- Mäntyharju/ Mäntyharju
- Naantali/ Nådendal
- Nakkila/ Nakkila
- Nastola/ Nastola
- Nivala/ Nivala
- Nokia/ Nokia
- Nousiainen/ Nousis
- Nurmes/ Nurmes
- Nurmijärvi/ Nurmijärvi
- Närpiö/ Närpes
- Orimattila/ Orimattila
- Oripää/ Oripää
- Orivesi/ Orivesi
- Oulainen/ Oulainen
- Oulu/ Uleåborg
- Outokumpu/ Outokumpu
- Padasjoki/ Padasjoki
- Paimio/ Pemar
- Paltamo/ Paltamo
- Parainen/ Pargas
- Parikkala/ Parikkala
- Parkano/ Parkano
- Pedersören kunta/ Pedersöre
- Pelkosenniemi/ Pelkosenniemi
- Pello/ Pello
- Perho/ Perho
- Pertunmaa/ Pertunmaa
- Petäjävesi/ Petäjävesi
- Pieksämäki/ Pieksämäki
- Pielavesi/ Pielavesi
- Pietarsaari/ Jakobstad
- Pihtipudas/ Pihtipudas
- Pirkkala/ Birkala
- Polvijärvi/ Polvijärvi

- Pomarkku/ Påmark
- Pori/ Björneborg
- Pornainen/ Borgnäs
- Porvoo/ Borgå
- Posio/ Posio
- Pudasjärvi/ Pudasjärvi
- Pukkila/ Pukkila
- Punkalaidun/ Punkalaidun
- Puolanka/ Puolanka
- Puumala/ Puumala
- Pyhtää/ Pyttis
- Pyhäjoki/ Pyhäjoki
- Pyhäjärvi/ Pyhäjärvi
- Pyhäntä/ Pyhäntä
- Pyhäranta/ Pyhäranta
- Pälkäne/ Pälkäne
- Pöytyä/ Pöytyä
- Raahe/ Brahestad
- Raasepori/ Raseborg
- Raisio/ Reso
- Rantasalmi/ Rantasalmi
- Ranua/ Ranua
- Rauma/ Raumo
- Rautalampi/ Rautalampi
- Rautavaara/ Rautavaara
- Rautjärvi/ Rautjärvi
- Reisjärvi/ Reisjärvi
- Riihimäki/ Riihimäki
- Ristijärvi/ Ristijärvi
- Rovaniemi/ Rovaniemi
- Ruokolahti/ Ruokolahti
- Ruovesi/ Ruovesi
- Rusko/ Rusko
- Rääkkylä/ Rääkkylä
- Saarijärvi/ Saarijärvi
- Salla/ Salla
- Salo/ Salo

- Sastamala/ Sastamala
- Sauvo/ Sagu
- Savitaipale/ Savitaipale
- Savonlinna/ Nyslott
- Savukoski/ Savukoski
- Seinäjoki/ Seinäjoki
- Sievi/ Sievi
- Siikainen/ Siikainen
- Siikajoki/ Siikajoki
- Siikalatva/ Siikalatva
- Siilinjärvi/ Siilinjärvi
- Simo/ Simo
- Sipoo/ Sibbo
- Siuntio/ Sjundeå
- Sodankylä/ Sodankylä
- Soini/ Soini
- Somero/ Somero
- Sonkajärvi/ Sonkajärvi
- Sotkamo/ Sotkamo
- Sulkava/ Sulkava
- Suomussalmi/ Suomussalmi
- Suonenjoki/ Suonenjoki
- Sysmä/ Sysmä
- Säkyä/ Säkyä
- Taipalsaari/ Taipalsaari
- Taivalkoski/ Taivalkoski
- Taivassalo/ Tövsala
- Tammela/ Tammela
- Tampere/ Tammerfors
- Tarvasjoki/ Tarvasjoki
- Tervo/ Tervo
- Tervola/ Tervola
- Teuva/ Östermark
- Tohmajärvi/ Tohmajärvi
- Toholampi/ Toholampi
- Toivakka/ Toivakka
- Tornio/ Torneå

- Turku/ Åbo
- Tuusniemi/ Tuusniemi
- Tuusula/ Tusby
- Tyrnävä/ Tyrnävä
- Ulvila/ Ulvsby
- Urjala/ Urjala
- Utajärvi/ Utajärvi
- Utsjoki/ Utsjoki
- Uurainen/ Uurainen
- Uusikaarlepyy/ Nykarleby
- Uusikaupunki/ Nystad
- Vaala/ Vaala
- Vaasa/ Vasa
- Valkeakoski/ Valkeakoski
- Valtimo/ Valtimo
- Vantaa/ Vanda
- Varkaus/ Varkaus
- Vehmaa/ Vehmaa
- Vesanto/ Vesanto
- Vesilahti/ Vesilahti
- Veteli/ Vetil
- Vieremä/ Vieremä
- Vihti/ Vichtis
- Viitasaari/ Viitasaari
- Vimpeli/ Vimpeli
- Virolahti/ Virolahti
- Virrat/ Virdois
- Vöyri/ Vörå
- Ylitornio/ Övertorneå
- Ylivieska/ Ylivieska
- Ylöjärvi/ Ylöjärvi
- Ypäjä/ Ypäjä
- Ähtäri/ Etseri
- Äänekoski/ Äänekoski
-

2. Kuntanumero:

2. Kommunnummer:

- Valitse/ Välj
- 020
- 005
- 009
- 010
- 016
- 018
- 019
- 046
- 047
- 049
- 050
- 051
- 052
- 061
- 069
- 071
- 072
- 074
- 075
- 077
- 078
- 079
- 081
- 082
- 086
- 111
- 090
- 091
- 097
- 098
- 099
- 102
- 103

- 105
- 106
- 283
- 108
- 109
- 139
- 140
- 142
- 143
- 145
- 146
- 153
- 148
- 149
- 151
- 152
- 164
- 165
- 167
- 169
- 171
- 172
- 174
- 176
- 177
- 178
- 179
- 181
- 182
- 186
- 202
- 204
- 205
- 208
- 211
- 213
- 214

- 216
- 217
- 218
- 224
- 226
- 230
- 231
- 232
- 233
- 235
- 236
- 239
- 240
- 320
- 241
- 322
- 244
- 245
- 249
- 250
- 256
- 257
- 260
- 261
- 263
- 265
- 271
- 272
- 273
- 275
- 276
- 280
- 284
- 285
- 286
- 287
- 288

- 290
- 291
- 297
- 300
- 301
- 304
- 305
- 312
- 316
- 317
- 319
- 398
- 399
- 400
- 407
- 402
- 403
- 405
- 408
- 410
- 413
- 416
- 418
- 420
- 421
- 422
- 423
- 425
- 426
- 444
- 430
- 433
- 434
- 435
- 436
- 440
- 441

- 442
- 475
- 476
- 480
- 481
- 483
- 484
- 489
- 491
- 494
- 495
- 498
- 499
- 500
- 503
- 504
- 505
- 508
- 507
- 529
- 531
- 532
- 535
- 536
- 538
- 541
- 543
- 545
- 560
- 561
- 562
- 563
- 564
- 309
- 576
- 577
- 578

- 445
- 580
- 581
- 599
- 583
- 854
- 584
- 588
- 592
- 593
- 595
- 598
- 601
- 604
- 607
- 608
- 609
- 611
- 638
- 614
- 615
- 616
- 620
- 623
- 624
- 625
- 626
- 630
- 631
- 635
- 636
- 678
- 710
- 680
- 681
- 683
- 684

- 686
- 687
- 689
- 691
- 694
- 697
- 698
- 700
- 702
- 704
- 707
- 729
- 732
- 734
- 790
- 738
- 739
- 740
- 742
- 743
- 746
- 747
- 748
- 791
- 749
- 751
- 753
- 755
- 758
- 759
- 761
- 762
- 765
- 768
- 777
- 778
- 781

- 783
- 831
- 832
- 833
- 834
- 837
- 838
- 844
- 845
- 846
- 848
- 849
- 850
- 851
- 853
- 857
- 858
- 859
- 886
- 887
- 889
- 890
- 892
- 893
- 895
- 785
- 905
- 908
- 911
- 092
- 915
- 918
- 921
- 922
- 924
- 925
- 927

- 931
- 934
- 935
- 936
- 946
- 976
- 977
- 980
- 981
- 989
- 992

3. Maakunta/ Landskap:

- Valitse/ Välj
- 01 Uusimaa/ Nyland
- 02 Varsinais-Suomi/ Egentliga Finland
- 04 Satakunta/ Satakunta
- 05 Kanta-Häme/ Egentliga Tavastland
- 06 Pirkanmaa/ Birkaland
- 07 Päijät-Häme/ Päijänne-Tavastland
- 08 Kymenlaakso/ Kymmenedalen
- 09 Etelä-Karjala/ Södra Karelen
- 10 Etelä-Savo/ Södra Savolax
- 11 Pohjois-Savo/ Norra Savolax
- 12 Pohjois-Karjala/ Norra Karelen
- 13 Keski-Suomi/ Mellersta Finland
- 14 Etelä-Pohjanmaa/ Södra Österbotten
- 15 Pohjanmaa/ Österbotten
- 16 Keski-Pohjanmaa/ Mellersta Österbotten
- 17 Pohjois-Pohjanmaa/ Norra Österbotten
- 18 Kainuu/ Kajanaland
- 19 Lappi/ Lappland

4. Minkä kunnan tai kuntien kanssa kuntanne selvittää kuntien yhdistymistä? Merkitkää listaan ensisijaisen selvitysalueenne kunnat.

4. Med vilken eller vilka kommuner kommer er kommun att utreda en kommunsammanslagning? Ange kommunerna i det primära utredningsområdet.

- Akaa/ Akaa
- Alajärvi/ Alajärvi
- Alavieska/ Alavieska
- Alavus/ Alavus
- Asikkala/ Asikkala
- Askola/ Askola
- Aura/ Aura
- Enonkoski/ Enonkoski
- Enontekiö/ Enontekis
- Espoo/ Esbo
- Eura/ Eura
- Eurajoki/ Euraåminne
- Evijärvi/ Evijärvi
- Forssa/ Forssa
- Haapajärvi/ Haapajärvi
- Haapavesi/ Haapavesi
- Hailuoto/ Karlö
- Halsua/ Halsua
- Hamina/ Fredrikshamn
- Hankasalmi/ Hankasalmi
- Hanko/ Hangö
- Harjavalta/ Harjavalta
- Hartola/ Hartola
- Hattula/ Hattula
- Hausjärvi/ Hausjärvi
- Heinola / Heinola
- Heinävesi/ Heinävesi

- Helsinki/ Helsingfors
- Hirvensalmi/ Hirvensalmi
- Hollola/ Hollola
- Honkajoki/ Honkajoki
- Huittinen/ Huittinen
- Humppila/ Humppila
- Hyrynsalmi/ Hyrynsalmi
- Hyvinkää/ Hyvinge
- Hämeenkoski/ Hämeenkoski
- Hämeenkyrö/ Tavastkyro
- Hämeenlinna/ Tavastehus
- Ii/ Ii
- Iisalmi/ Idensalmi
- Iitti/ Iitti
- Ikaalinen/ Ikaalis
- Ilmajoki / Ilmajoki
- Ilomantsi/ Ilomants
- Imatra/ Imatra
- Inari/ Enare
- Inkoo/ Ingå
- Isojoki/ Storå
- Isokyrö/ Storkyro
- Jalasjärvi/ Jalasjärvi
- Janakkala/ Janakkala
- Joensuu/ Joensuu
- Jokioinen/ Jockis
- Joroinen/ Jorois
- Joutsa/ Joutsa
- Juankoski/ Juankoski

- Juuka/ Juuka
- Juupajoki/ Juupajoki
- Juva/ Juva
- Jyväskylä/ Jyväskylä
- Jämijärvi/ Jämijärvi
- Jämsä/ Jämsä
- Järvenpää/ Träskända
- Kaarina / S:t Karins
- Kaavi/ Kaavi
- Kajaani/ Kajana
- Kalajoki/ Kalajoki
- Kangasala/ Kangasala
- Kangasniemi/ Kangasniemi
- Kankaanpää/ Kankaanpää
- Kannonkoski/ Kannonkoski
- Kannus/ Kannus
- Karijoki/ Bötom
- Karkkila/ Högfors
- Karstula/ Karstula
- Karvia/ Karvia
- Kaskinen/ Kaskö
- Kauhajoki/ Kauhajoki
- Kauhava/ Kauhava
- Kauniainen/ Grankulla
- Kaustinen/ Kaustby
- Keitele/ Keitele
- Kemi / Kemi
- Kemijärvi/ Kemijärvi
- Keminmaa/ Keminmaa

- Kemiönsaari/ Kimitoön
- Kempele/ Kempele
- Kerava/ Kervo
- Keuruu/ Keuruu
- Kihniö/ Kihniö
- Kinnula/ Kinnula
- Kirkkonummi/ Kyrkslätt
- Kitee/ Kitee
- Kittilä/ Kittilä
- Kiuruvesi/ Kiuruvesi
- Kivijärvi/ Kivijärvi
- Kokemäki/ Kumo
- Kokkola/ Karleby
- Kolari/ Kolari
- Konnevesi/ Konnevesi
- Kontiolahti/ Kontiolahti
- Korsnäs/ Korsnäs
- Koski TI/ Koski TI
- Kotka/ Kotka
- Kouvola/ Kouvola
- Kristiinankaupunki/ Kristinestad
- Kruunupyy/ Kronoby
- Kuhmo/ Kuhmo
- Kuhmoinen/ Kuhmoinen
- Kuopio/ Kuopio
- Kuortane/ Kuortane
- Kurikka/ Kurikka
- Kustavi/ Gustavs
- Kuusamo/ Kuusamo

- Kyyjärvi/ Kyyjärvi
- Kärkölä/ Kärkölä
- Kärsämäki/ Kärsämäki
- Köyliö/ Kjulo
- Lahti/ Lahtis
- Laihia/ Laihela
- Laitila/ Laitila
- Lapinjärvi/ Lappträsk
- Lapinlahti/ Lapinlahti
- Lappajärvi/ Lappajärvi
- Lappeenranta/ Villmanstrand
- Lapua/ Lappo
- Laukaa/ Laukaa
- Lavia/ Lavia
- Lemi/ Lemi
- Lempäälä/ Lempäälä
- Leppävirta/ Leppävirta
- Lestijärvi/ Lestijärvi
- Lieksa/ Lieksa
- Lieto/ Lundo
- Liminka/ Limingo
- Liperi/ Liperi
- Lohja/ Lojo
- Loimaa/ Loimaa
- Loppi/ Loppi
- Loviisa/ Lovisa
- Luhanka/ Luhanka
- Lumijoki/ Lumijoki
- Luoto/ Larsmo

- Luumäki/ Luumäki
- Luvia/ Luvia
- Maalahti/ Malax
- Maaninka/ Maaninka
- Marttila/ Marttila
- Masku/ Masku
- Merijärvi/ Merijärvi
- Merikarvia/ Sastmola
- Miehikkälä/ Miehikkälä
- Mikkeli/ S:t Michel
- Muhos/ Muhos
- Multia/ Multia
- Muonio/ Muonio
- Mustasaari/ Korsholm
- Muurame/ Muurame
- Mynämäki/ Mynämäki
- Myrskylä/ Mörskom
- Mäntsälä/ Mäntsälä
- Mänttä-Vilppula/ Mänttä-Vilppula
- Mäntyharju/ Mäntyharju
- Naantali/ Nådendal
- Nakkila/ Nakkila
- Nastola/ Nastola
- Nivala/ Nivala
- Nokia/ Nokia
- Nousiainen/ Nousis
- Nurmes/ Nurmes
- Nurmijärvi/ Nurmijärvi
- Närpiö/ Närpes

- Orimattila/ Orimattila
- Oripää/ Oripää
- Orivesi/ Orivesi
- Oulainen/ Oulainen
- Oulu/ Uleåborg
- Outokumpu/ Outokumpu
- Padasjoki/ Padasjoki
- Paimio/ Pemar
- Paltamo/ Paltamo
- Parainen/ Pargas
- Parikkala/ Parikkala
- Parkano/ Parkano
- Pedersören kunta/ Pedersöre
- Pelkosenniemi/ Pelkosenniemi
- Pello/ Pello
- Perho/ Perho
- Pertunmaa/ Pertunmaa
- Petäjävesi/ Petäjävesi
- Pieksämäki/ Pieksämäki
- Pielavesi/ Pielavesi
- Pietarsaari/ Jakobstad
- Pihtipudas/ Pihtipudas
- Pirkkala/ Birkala
- Polvijärvi/ Polvijärvi
- Pomarkku/ Påmark
- Pori/ Björneborg
- Pornainen/ Borgnäs
- Porvoo/ Borgå
- Posio/ Posio

- Pudasjärvi/ Pudasjärvi
- Pukkila/ Pukkila
- Punkalaidun/ Punkalaidun
- Puolanka/ Puolanka
- Puumala/ Puumala
- Pyhtää/ Pyttis
- Pyhäjoki/ Pyhäjoki
- Pyhäjärvi/ Pyhäjärvi
- Pyhäntä/ Pyhäntä
- Pyhärinta/ Pyhärinta
- Pälkäne/ Pälkäne
- Pöytyä/ Pöytyä
- Raahel/ Brahestad
- Raasepori/ Raseborg
- Raisio/ Reso
- Rantasalmi/ Rantasalmi
- Ranua/ Ranua
- Rauma/ Raumo
- Rautalampi/ Rautalampi
- Rautavaara/ Rautavaara
- Rautjärvi/ Rautjärvi
- Reisjärvi/ Reisjärvi
- Riihimäki/ Riihimäki
- Ristijärvi/ Ristijärvi
- Rovaniemi/ Rovaniemi
- Ruokolahti/ Ruokolahti
- Ruovesi/ Ruovesi
- Rusko/ Rusko
- Rääkkylä/ Rääkkylä

- Saarijärvi/ Saarijärvi
- Salla/ Salla
- Salo/ Salo
- Sastamala/ Sastamala
- Sauvo/ Sagu
- Savitaipale/ Savitaipale
- Savonlinna/ Nyslott
- Savukoski/ Savukoski
- Seinäjoki/ Seinäjoki
- Sievi/ Sievi
- Siikainen/ Siikainen
- Siikajoki/ Siikajoki
- Siikalatva/ Siikalatva
- Siilinjärvi/ Siilinjärvi
- Simo/ Simo
- Sipoo/ Sibbo
- Siuntio/ Sjundeå
- Sodankylä/ Sodankylä
- Soini/ Soini
- Somero/ Somero
- Sonkajärvi/ Sonkajärvi
- Sotkamo/ Sotkamo
- Sulkava/ Sulkava
- Suomussalmi/ Suomussalmi
- Suonenjoki/ Suonenjoki
- Sysmä/ Sysmä
- Säkylä/ Säkylä
- Taipalsaari/ Taipalsaari
- Taivalkoski/ Taivalkoski

- Taivassalo/ Tövsala
- Tammela/ Tammela
- Tampere/ Tammerfors
- Tarvasjoki/ Tarvasjoki
- Tervo/ Tervo
- Tervola/ Tervola
- Teuva/ Östermark
- Tohmajärvi/ Tohmajärvi
- Toholampi/ Toholampi
- Toivakka/ Toivakka
- Tornio/ Torneå
- Turku/ Åbo
- Tuusniemi/ Tuusniemi
- Tuusula/ Tusby
- Tyrnävä/ Tyrnävä
- Ulvila/ Ulvsby
- Urjala/ Urjala
- Utajärvi/ Utajärvi
- Utsjoki/ Utsjoki
- Uurainen/ Uurainen
- Uusikaarlepyy/ Nykarleby
- Uusikaupunki/ Nystad
- Vaala/ Vaala
- Vaasa/ Vasa
- Valkeakoski/ Valkeakoski
- Valtimo/ Valtimo
- Vantaa/ Vanda
- Varkaus/ Varkaus
- Vehmaa/ Vehmaa

7. Onko kunnallanne muita vaihtoehtoisia selvitysalueita, jos on, niin minkä kunnan tai kuntien kanssa?

7. Har er kommun andra alternativa utredningsområden, om svaret är ja, med vilken eller vilka kommuner?

Isojoki, Karijoki, Kauhajoki, Kurikka, Teuva, Kristiinankaupunki, Kaskinen, Närpiö

8. Täyttääkö ilmoittamanne ensisijainen selvitysalue kuntarakennelain 4 §:n mukaiset kuntajaon muuttamisen edellytykset sekä 4 c §:n (palveluperuste), 4 d §:n 3 momentin (työpaikkaomavaraisuus, työssäkäynti- ja yhdyskuntarakennepuusteet), ja jos kyseessä on 4 e §:ssä mainittu kunta (Helsingin metropolialue), mainitun pykälän mukaiset selvitysalueita koskevat perusteet (ks. pykäläliite)?

8. Uppfyller det primära utredningsområdet de ändringsförutsättningar som anges i 4 § i kommunstrukturlagen och de grunder som anges i 4 c § (servicekriteriet), 4 d § 3 mom. (kriteriet för självförsörjningsgrad i fråga om arbetsplatser samt pendlingskriteriet och samhällsstrukturkriteriet), och om det är fråga om en kommun som avses i 4 e § (Helsingfors metropolområde), utredningsgrunderna som avses i paragrafen i fråga (se paragrafbilagan)?

Täyttää

9. Aikooko kuntanne hakea poikkeusta selvityspuusteiden osoittamasta selvitysalueesta erillisellä hakulomakkeella?

9. Ämнар er kommun ansöka om avvikelse från ett utredningsområde i enlighet med utredningsgrunderna genom en skild ansökningsblankett?

1. kyllä/ ja

2. ei/ nej

10. Yhteyshenkilönne yhteystiedot:

10. Kontaktinformation för den som ansvarar för kommunens svar:

___ Viljo Kurvinen, puh. 06-24135900
sähköposti.viljo.kurvinen@karijoki.fi___

[Keskeytä]

