

## Kunnan ilmoitus valtiovarainministeriölle kuntarakenneuudistukseen liittyvästä selvitysalueesta

KH 274 §

**Selostus:** Kuntarakennelain (1698/2009) 4 b §:n mukaan kunnan tulee yhdessä muiden kuntien kanssa selvittää kuntien yhdistymistä kuntarakennelaissa säädettyjen selvityisperusteiden mukaisesti. Selvitysalueen tulee täyttää myös lain 4 §:ssä säädettyt kuntajaon muuttamisen edellytykset. Kunnan tulee ilmoittaa ministeriölle viimeistään 30 päivänä marraskuuta, minkä kunnan tai kuntien kanssa se selvittää lain 4 b §:n mukaisesti kuntien yhdistymistä. Kuntien vastauksen tulee perustua valtuuston päätökseen.

Kuntarakennelain (1698/2009) mukaiset selvityisperusteet ovat:

- (4 c §) Palveluiden edellyttämä väestöpohja, selvitysvelvoite alle 20 000 asukkaan kunnalla
- (4 d §) Työpaikkaomavaraisuus, työssäkäynti ja yhdyskuntarakenne, selvitysvelvoite, jos
  - A. työpaikkaomavaraisuus alle 80 %
  - B. vähintään 25 % työssäkäyvästä väestöstä käy työssä työssäkäyntialueen keskuskunnan alueella
  - C. keskustaajama tai lähitaajama ulottuu kuntien rajojen yli.

Jos kunnat työssäkäyntiperusteiden tai yhdyskuntarakenneperusteiden perusteella muodostavat yhtenäisen alueen, niiden on selvitettävä kuntien yhdistymistä yhdessä.

Rakennelain mukaan selvitysalueen tulee täyttää lain 4 §:ssä säädetty kuntajaon muuttamisen edellytykset. Sen mukaan kuntajakoa voidaan muuttaa, jos muutos edistää 2 §:ssä tarkoitettuja kuntajaon kehittämisen tavoitteita sekä parantaa:

- 1) kunnan toiminnallisia ja taloudellisia edellytyksiä vastata palvelujen järjestämisestä ja tuottamisesta tai muutoin edistää kunnan toimintakykyä;
- 2) alueen asukkaiden palveluja tai elinolosuhteita;
- 3) alueen elinkeinojen toimintamahdollisuuksia;
- 4) alueen yhdyskuntarakenteen toimivuutta.

Kuntajaon muuttamisen edellytysten näkökulmasta tarkastellen mahdollinen kuntaliitos Savonlinnan kanssa ei parantaisi **tällä hetkellä** kunnan toiminnallisia ja taloudellisia edellytyksiä vastata palvelujen järjestämisestä ja tuottamisesta. Enonkosken kunnan talous on reilusti ylijäämäinen ja sen peruspalvelut ovat kunnossa. Savonlinnan talous on viimeisimmän kuntaliitoksen myötä voimakkaiden sopeuttamistoimien alla, joilla pyritään ehkäisemään talouden alijäämää ja tämä johtanee jollain aikavälillä palvelujen keskittämiseen ja keskustaajamien lähipalveluiden karsimiseen.

Alueen elinkeinojen toimintamahdollisuuksien kannalta voidaan kuntaliitoksella saavuttaa hyötyjä, mutta toisaalta voidaan kysyä onko kuntarajat estänyt toimintamahdollisuuksia tähänkään asti.

Yhdyskuntarakenteen kannalta katsoen kuntaliitoksella ei ole etuja saatavissa. Maantieteellisesti Enonkoski kyllä sijaitsee Savonlinnan sisällä, l. on ns. reikäleipäkunta. Tämä on kuitenkin seurausta edellisestä kuntaliitoksesta Savonrannan liittyessä Savonlinnaan. Tällöin Kiviniemen hallituksessa katsottiin, ettei kuntaliitoksia voida tehdä ilman yhteistä maarajaa. Joten Savonlinnan ja Savonrannan väliltä puuttuva maaraja ratkaistiin keinotekoisella maakäytävällä, joka vedettiin Enonkosken kunnan pohjoispuolelta. Toinen vaihtoehto oli Kerimäen kunnan puolelta, mutta Kerimäen kunta kovasti vastusti tätä ratkaisua. Vuoden alusta Kerimäen liittyessä Savonlinnaan Enonkoskesta tuli reikäleipäkunta. Mahdollinen kuntaliitos korjaisi siis tämän maantieteellisesti erikoisen tilanteen, mutta yhdyskuntarakenteeseen sillä ei ole merkitystä tai vaikutusta kummallekaan kunnalle.

Työssäkäynti- ja asiointialueen näkökulmasta katsottuna Savonlinnan seutukunta muodostaa yhtenäisen alueen. Seutukuntaan kuuluvat nykyisistä kunnista Enonkoski, Rantasalmi, Savonlinna ja Sulkava. Alle 20 000 asukkaan kunnista Rantasalmi ja Sulkava ovat selkeästi linjanneet kuntien itsenäisyyden puolesta ja eivät ole valmiita kuntaliitoksiin. Enonkosken kunnan luottamushenkilöjohto on neuvotellut Savonlinnan edustajien kanssa kuntaliitosselvityksen tekemisestä 21.10.2013. Savonlinnan edustajien kanta oli tuolloin, että eivät lähde kuntaliitosselvitykseen, ellei jo neuvotteluun lähdetessä tiedetä kuntaliitoksen toteutuvan.

Toisin sanoen Enonkosken kunnalla ei ole nimetä selvitysalueita tai selvitykseen vapaaehtoisesti lähtevää kuntakumppania, jonka kanssa mahdollinen kuntaliitos täyttäisi selkeästi kuntarakennelain (1698/2009) 4 §:ssä säädetyt kuntajaon muuttamisen edellytykset.

Liitteenä on word-pohjaisena kunnan ilmoitus selvitysalueesta.

(Valmistelija kunnanjohtaja kari.kuuramaa(at)enonkoski.fi, p. 044 345 3012)

**Kunnanjohtajan päätösehdotus:** Enonkosken kunnanhallitus esittää valtuustolle, että Enonkosken kunta antaa liitteen mukaisen ilmoituksen valtionvarainministeriölle kuntarakenneuudistukseen liittyvästä selvitysalueesta.

**Päätös:** Esitys hyväksyttiin yksimielisesti päätökseksi asiassa.

Pöytäkirjantarkastajien nimikirjaimet

KV 65 §


Liitteenä on kunnan ilmoitus selvitysalueesta

Päätös: Päätösesitys hyväksyttiin.

---


Asianmukaisesti allekirjoitetusta ja tarkistetusta pöytäkirjasta kirjoitetun otteen oikeaksi todistaa:  
Enonkoskella .....pnä .....kuuta 20.....

Pöytäkirjanpitäjä / keskusarkistonhoitaja




-Elyön etulehtien ja kutsutietojen...  
...OS...

...käsittely...



**Toimivat palvelut,  
vahvat yhteisöt**

**KUNTA- JA SOTE-UUDISTUS**



**Välfungerande tjänster,  
starka samfund**

**KOMMUN- OCH SOCIAL-  
OCH HÄLSOVÅRDSREFORMEN**

## **Kunnan ilmoitus valtiovarainministeriölle kuntarakenneuudistukseen liittyvästä selvitysalueesta**

Kuntarakennelain (1698/2009) 4 b §:n mukaan kunnan tulee yhdessä muiden kuntien kanssa selvittää kuntien yhdistymistä kuntarakennelaissa säädettyjen selvityisperusteiden mukaisesti. Selvitysalueen tulee täyttää myös lain 4 §:ssä säädettyt kuntajaon muuttamisen edellytykset. Kuntarakennelain 4 h §:n mukaan kunnan tulee ilmoittaa ministeriölle viimeistään 30 päivänä marraskuuta 2013, minkä kunnan tai kuntien kanssa se selvittää lain 4 b §:n mukaisesti kuntien yhdistymistä.

Kunnan tulee valtiovarainministeriön asetuksen (694/2013) mukaan toimittaa selvitysalueita koskevat tiedot valtiovarainministeriölle sähköisesti ministeriön laatimalla lomakkeella. **Kunnan tulee ilmoittaa selvitysalueita koskevat tiedot vastaamalla tähän webropol-kyselyyn. Kyselyyn annettu webropol-vastaus on selvitysalueita koskeva kunnan ilmoitus.** Kunnan vastauksen tulee perustua valtuuston päätökseen.

Kunnan tulee ilmoittaa selvitysalueestaan kuntarakennelain 4 h §:n mukaan 30.11.2013 mennessä. Koska määräpäivä on lauantai, saa ilmoituksen toimittaa ensimmäisenä arkipäivänä sen jälkeen, eli viimeistään maanantaina 2.12.2013 klo 16.15 mennessä.

Kuntien ilmoituksia selvitysalueista hyödynnetään hallituksen arvioidessa kuntauudistuksen etenemistä vuoden 2013 lopussa. Lisäksi valtiovarainministeriö arvioi tietojen perusteella sitä, myönnetäänkö selvityisperusteiden osoittamista selvitysalueista poikkeuksia ja asetetaanko selvitysalueille erityisiä kuntajakoselvityksiä.

## **Kommunens anmälan till finansministeriet om utredningsområde i anslutning till kommunstrukturreformen**

Enligt 4 b § i kommunstrukturlagen (1698/2009) ska en kommun tillsammans med andra kommuner i enlighet med utredningskriterierna i kommunstrukturlagen utreda en kommunsammanslagning som uppfyller förutsättningarna för en ändring i kommunindelningen enligt 4 §. En kommun ska enligt 4 h § i kommunstrukturlagen senast den 30 november 2013 anmäla till ministeriet med vilken eller vilka kommuner den utreder en kommunsammanslagning i enlighet med 4 b §.

En kommun ska enligt finansministeriets förordning (694/2013) förmedla uppgifterna om utredningsområdet till finansministeriet via en enkät som ministeriet utarbetat. **Kommunen ska lämna in uppgifterna om utredningsområdet genom att besvara den bifogade webropol-enkäten. Webropolsvaret som getts till enkäten utgör samtidigt kommunens anmälan om utredningsområdet.** Kommunens svar ska basera sig på ett fullmäktigebeslut.

Kommunen ska i enlighet med 4 h § i kommunstrukturlagen anmäla sitt utredningsområde före den 30 november 2013. Eftersom den utsatta dagen är en lördag, kan anmälningarna lämnas in under den första efterföljande vardagen, dvs. senast måndagen den 2 december 2013 kl. 16.15.

Kommunernas anmälningar om utredningsområdena ska utnyttjas då regeringen bedömer framskridningen med kommunreformen i slutet av 2013. Finansministeriet bedömer dessutom på basis av uppgifterna om avvikelser ska beviljas från de utredningsområden som utredningsgrunderna visar, och om man ska genomföra några särskilda kommunindelningsutredningar inom utredningsområdena.

1. Kunta:

1. Kommun:

Enonkoski/ Enonkoski

2. Kuntanumero:

2. Kommunnummer:

046

3. Maakunta/ Landskap:

10 Etelä-Savo/ Södra Savolax

4. Minkä kunnan tai kuntien kanssa kuntanne selvittää kuntien yhdistymistä? Merkitkää listaan ensisijaisen selvitysalueenne kunnat.

4. Med vilken eller vilka kommuner kommer er kommun att utreda en kommunsammanslagning? Ange kommunerna i det preliminära utredningsområdet.

- Akaa/ Akaa
- Alajärvi/ Alajärvi
- Alavieska/ Alavieska
- Alavus/ Alavus
- Asikkala/ Asikkala
- Askola/ Askola
- Aura/ Aura
- Enonkoski/ Enonkoski
- Enontekiö/ Enontekis
- Espoo/ Esbo
- Eura/ Eura
- Eurajoki/ Euraåminne
- Evijärvi/ Evijärvi
- Forssa/ Forssa
- Haapajärvi/ Haapajärvi
- Haapavesi/ Haapavesi
- Hailuoto/ Karlö
- Halsua/ Halsua
- Hamina/ Fredrikshamn
- Hankasalmi/ Hankasalmi
- Hanko/ Hangö
- Harjavalta/ Harjavalta
- Hartola/ Hartola

- Hattula/ Hattula
- Hausjärvi/ Hausjärvi
- Heinola / Heinola
- Heinävesi/ Heinävesi
- Helsinki/ Helsingfors
- Hirvensalmi/ Hirvensalmi
- Hollola/ Hollola
- Honkajoki/ Honkajoki
- Huittinen/ Huittinen
- Humppila/ Humppila
- Hyrynsalmi/ Hyrynsalmi
- Hyvinkää/ Hyvinge
- Hämeenkoski/ Hämeenkoski
- Hämeenkyrö/ Tavastkyro
- Hämeenlinna/ Tavastehus
- Ii/ Ii
- Iisalmi/ Idensalmi
- Iitti/ Iitti
- Ikaalinen/ Ikaalis
- Ilmajoki / Ilmajoki
- Ilomantsi/ Ilomants
- Imatra/ Imatra
- Inari/ Enare
- Inkoo/ Ingå
- Isojoki/ Storå
- Isokyrö/ Storkyro
- Jalasjärvi/ Jalasjärvi
- Janakkala/ Janakkala
- Joensuu/ Joensuu



- Jokioinen/ Jockis
- Joroinen/ Jorois
- Joutsa/ Joutsa
- Juankoski/ Juankoski
- Juuka/ Juuka
- Juupajoki/ Juupajoki
- Juva/ Juva
- Jyväskylä/ Jyväskylä
- Jämijärvi/ Jämijärvi
- Jämsä/ Jämsä
- Järvenpää/ Träskända
- Kaarina / S:t Karins
- Kaavi/ Kaavi
- Kajaani/ Kajana
- Kalajoki/ Kalajoki
- Kangasala/ Kangasala
- Kangasniemi/ Kangasniemi
- Kankaanpää/ Kankaanpää
- Kannonkoski/ Kannonkoski
- Kannus/ Kannus
- Karijoki/ Bötom
- Karkkila/ Högfors
- Karstula/ Karstula
- Karvia/ Karvia
- Kaskinen/ Kaskö
- Kauhajoki/ Kauhajoki
- Kauhava/ Kauhava
- Kauniainen/ Grankulla
- Kaustinen/ Kaustby

- Keitele/ Keitele
- Kemi / Kemi
- Kemijärvi/ Kemijärvi
- Keminmaa/ Keminmaa
- Kemiönsaari/ Kimitoön
- Kempele/ Kempele
- Kerava/ Kervo
- Keuruu/ Keuruu
- Kihniö/ Kihniö
- Kinnula/ Kinnula
- Kirkkonummi/ Kyrkslätt
- Kitee/ Kitee
- Kittilä/ Kittilä
- Kiuruvesi/ Kiuruvesi
- Kivijärvi/ Kivijärvi
- Kokemäki/ Kumo
- Kokkola/ Karleby
- Kolari/ Kolari
- Konnevesi/ Konnevesi
- Kontiolahti/ Kontiolahti
- Korsnäs/ Korsnäs
- Koski Tl/ Koski Tl
- Kotka/ Kotka
- Kouvola/ Kouvola
- Kristiinankaupunki/ Kristinestad
- Kruunupyy/ Kronoby
- Kuhmo/ Kuhmo
- Kuhmoinen/ Kuhmoinen
- Kuopio/ Kuopio

- Kuortane/ Kuortane
- Kurikka/ Kurikka
- Kustavi/ Gustavs
- Kuusamo/ Kuusamo
- Kyyjärvi/ Kyyjärvi
- Kärkölä/ Kärkölä
- Käsämäki/ Käsämäki
- Köyliö/ Kjulo
- Lahti/ Lahtis
- Laihia/ Laihela
- Laitila/ Laitila
- Lapinjärvi/ Lappträsk
- Lapinlahti/ Lapinlahti
- Lappajärvi/ Lappajärvi
- Lappeenranta/ Villmanstrand
- Lapua/ Lappo
- Laukaa/ Laukaa
- Lavia/ Lavia
- Lemi/ Lemi
- Lempäälä/ Lempäälä
- Leppävirta/ Leppävirta
- Lestijärvi/ Lestijärvi
- Lieksa/ Lieksa
- Lieto/ Lundo
- Liminka/ Limingo
- Liperi/ Liperi
- Lohja/ Lojo
- Loimaa/ Loimaa
- Loppi/ Loppi

- Loviisa/ Lovisa
- Luhanka/ Luhanka
- Lumijoki/ Lumijoki
- Luoto/ Larsmo
- Luumäki/ Luumäki
- Luvia/ Luvia
- Maalahti/ Malax
- Maaninka/ Maaninka
- Marttila/ Marttila
- Masku/ Masku
- Merijärvi/ Merijärvi
- Merikarvia/ Sastmola
- Miehikkälä/ Miehikkälä
- Mikkeli/ S:t Michel
- Muhos/ Muhos
- Multia/ Multia
- Muonio/ Muonio
- Mustasaari/ Korsholm
- Muurame/ Muurame
- Mynämäki/ Mynämäki
- Myrskylä/ Mörskom
- Mäntsälä/ Mäntsälä
- Mänttä-Vilppula/ Mänttä-Vilppula
- Mäntyharju/ Mäntyharju
- Naantali/ Nådendal
- Nakkila/ Nakkila
- Nastola/ Nastola
- Nivala/ Nivala
- Nokia/ Nokia

- Nousiainen/ Nousis
- Nurmes/ Nurmes
- Nurmijärvi/ Nurmijärvi
- Närpiö/ Närpes
- Orimattila/ Orimattila
- Oripää/ Oripää
- Orivesi/ Orivesi
- Oulainen/ Oulainen
- Oulu/ Uleåborg
- Outokumpu/ Outokumpu
- Padasjoki/ Padasjoki
- Paimio/ Pemar
- Paltamo/ Paltamo
- Parainen/ Pargas
- Parikkala/ Parikkala
- Parkano/ Parkano
- Pedersören kunta/ Pedersöre
- Pelkosenniemi/ Pelkosenniemi
- Pello/ Pello
- Perho/ Perho
- Pertunmaa/ Pertunmaa
- Petäjavesi/ Petäjavesi
- Pieksämäki/ Pieksämäki
- Pielavesi/ Pielavesi
- Pietarsaari/ Jakobstad
- Pihtipudas/ Pihtipudas
- Pirkkala/ Birkala
- Polvijärvi/ Polvijärvi
- Pomarkku/ Påmark

- Pori/ Björneborg
- Pornainen/ Borgnäs
- Porvoo/ Borgå
- Posio/ Posio
- Pudasjärvi/ Pudasjärvi
- Pukkila/ Pukkila
- Punkalaidun/ Punkalaidun
- Puolanka/ Puolanka
- Puumala/ Puumala
- Pyhtää/ Pyttis
- Pyhäjoki/ Pyhäjoki
- Pyhäjärvi/ Pyhäjärvi
- Pyhäntä/ Pyhäntä
- Pyhäranta/ Pyhäranta
- Pälkäne/ Pälkäne
- Pöytyä/ Pöytyä
- Raabe/ Brahestad
- Raasepori/ Raseborg
- Raisio/ Reso
- Rantasalmi/ Rantasalmi
- Ranua/ Ranua
- Rauma/ Raumo
- Rautalampi/ Rautalampi
- Rautavaara/ Rautavaara
- Rautjärvi/ Rautjärvi
- Reisjärvi/ Reisjärvi
- Riihimäki/ Riihimäki
- Ristijärvi/ Ristijärvi
- Rovaniemi/ Rovaniemi

- Ruokolahti/ Ruokolahti
- Ruovesi/ Ruovesi
- Rusko/ Rusko
- Rääkkylä/ Rääkkylä
- Saarijärvi/ Saarijärvi
- Salla/ Salla
- Salo/ Salo
- Sastamala/ Sastamala
- Sauvo/ Sagu
- Savitaipale/ Savitaipale
- Savonlinna/ Nyslott
- Savukoski/ Savukoski
- Seinäjoki/ Seinäjoki
- Sievi/ Sievi
- Siikainen/ Siikainen
- Siikajoki/ Siikajoki
- Siikalatva/ Siikalatva
- Siilinjärvi/ Siilinjärvi
- Simo/ Simo
- Sipoo/ Sibbo
- Siuntio/ Sjundeå
- Sodankylä/ Sodankylä
- Soini/ Soini
- Somero/ Somero
- Sonkajärvi/ Sonkajärvi
- Sotkamo/ Sotkamo
- Sulkava/ Sulkava
- Suomussalmi/ Suomussalmi
- Suonenjoki/ Suonenjoki

- Sysmä/ Sysmä
- Säkylä/ Säkylä
- Taipalsaari/ Taipalsaari
- Taivalkoski/ Taivalkoski
- Taivassalo/ Tövsala
- Tammela/ Tammela
- Tampere/ Tammerfors
- Tarvasjoki/ Tarvasjoki
- Tervo/ Tervo
- Tervola/ Tervola
- Teuva/ Östermark
- Tohmajärvi/ Tohmajärvi
- Toholampi/ Toholampi
- Toivakka/ Toivakka
- Tornio/ Torneå
- Turku/ Åbo
- Tuusniemi/ Tuusniemi
- Tuusula/ Tusby
- Tynävä/ Tyrnävä
- Ulvila/ Ulvsby
- Urjala/ Urjala
- Utajärvi/ Utajärvi
- Utsjoki/ Utsjoki
- Uurainen/ Uurainen
- Uusikaarlepyy/ Nykarleby
- Uusikaupunki/ Nystad
- Vaala/ Vaala
- Vaasa/ Vasa
- Valkeakoski/ Valkeakoski



- Valtimo/ Valtimo
- Vantaa/ Vanda
- Varkaus/ Varkaus
- Vehmaa/ Vehmaa
- Vesanto/ Vesanto
- Vesilahti/ Vesilahti
- Veteli/ Vetil
- Vieremä/ Vieremä
- Vihti/ Vichtis
- Viitasaari/ Viitasaari
- Vimpeli/ Vimpeli
- Virolahti/ Virolahti
- Virrat/ Virdois
- Vöyri/ Vöra
- Ylitornio/ Övertorneå
- Ylivieska/ Ylivieska
- Ylöjärvi/ Ylöjärvi
- Ypäjä/ Ypäjä
- Ähtäri/ Etseri
- Äänekoski/ Äänekoski
- Kuntamme ei ole selvitysvelvollinen kuntarakennelain selvityspärusteiden mukaan/ Vår kommun är inte utredningsskyldig enligt kommunstrukturlagens utredningsgrunder.

5. Ovatko kunnat päättäneet selvitysalueesta yhteneväisesti?

5. Har kommunerna fattat ett enhälligt beslut om utredningsområdet?

kyllä/ ja

ei/ nej

6. Miltä osin kuntien päätökset selvitysalueesta poikkeavat toisistaan?

6. Till vilka delar avviker kommunernas beslut om utredningsområdet från varandra?

Enonkosken kunta toteaa, että kunta on selvitysvelvollinen kuntarakennelain selvityspensteden mukaan. Työssäkäynti- ja yhdyskuntakriteerien perusteella Savonlinnan seutukunta on ainoa realistinen selvitysalue Enonkosken kunnan näkökulmasta. Enonkosken kunnalla ei ole kuitenkaan mahdollisuutta ilmoittaa selvitysalueita, koska vapaaehtoista selvityskumppania ei ole neuvotteluista huolimatta löytynyt.

Toisekseen mahdollinen kuntaliitos ei tällä hetkellä olisi Enonkosken kuntalaisten edun mukainen, koska Savonlinnan kiristynvä ja leikkauksia vaativa taloustilanne aiheuttaisi jollain aikavälillä palvelujen keskittämistarvetta ja lähipalvelujen karsimista nykyisissä kuntataajamissa. Sen sijaan Enonkosken kunnan talous on kunnossa ja ylijäämäinen ja se tässä tilanteessa pystyy turvaamaan kuntaliitosta paremmin kuntalaisten lähipalvelut.

Toisin sanoen Enonkosken kunta ei voi nimetä kuntarakennelain mukaista selvitysalueita tai kuntaa, joiden/jonka kanssa selvittäisi lain edellyttämää kuntien yhdistymistä. Ja toisaalta kunta ei pysty osoittamaan selvitysalueita, jossa mahdollinen kuntaliitos täyttäisi kuntarakennelain (1698/2009) 4 §:ssä säädetyt kuntajaon muuttamisen edellytykset

7. Onko kunnallanne muita vaihtoehtoisia selvitysalueita, jos on, niin minkä kunnan tai kuntien kanssa?

7. Har er kommun andra alternativa utredningsområden, om svaret är ja, med vilken eller vilka kommuner?

Ei ole.

8. Täyttääkö ilmoittamanne ensisijainen selvitysalue kuntarakennelain 4 §:n mukaiset kuntajaon muuttamisen edellytykset sekä 4 c §:n (palveluperuste), 4 d §:n 3 momentin (työpaikkaomavaraisuus, työssäkäynti- ja yhdyskuntarakennepuusteet), ja jos kyseessä on 4 e §:ssä mainittu kunta (Helsingin metropolialue), mainitun pykälän mukaiset selvitysalueita koskevat puusteet (ks. pykäläliite)?

8. Uppfyller det primära utredningsområdet de ändringsförutsättningar som anges i 4 § i kommunstrukturlagen och de grunder som anges i 4 c § (servicekriteriet), 4 d § 3 mom. (kriteriet för självförsörjningsgrad i fråga om arbetsplatser samt pendlingskriteriet och samhällsstrukturkriteriet), och om det är fråga om en kommun som avses i 4 e § (Helsingfors metropolområde), utredningsgrunderna som avses i paragrafen i fråga (se paragrafbilagan)?

Enonkosken kunnalla ei ole ilmoittaa, eikä tiedossa selvitysalueita, jossa kuntarakennelain 4 §:n mukaiset kuntajaon muuttamisen edellytykset, tai lain 4 c §:n ja 4 d §:n 3 momentin mukaiset

selvityspäruusteet täytyisivät.

**9. Aikooko kuntanne hakea poikkeusta selvityspäruusteiden osoittamasta selvitysalueesta erillisellä hakulomakkeella?**

9. Ämner er kommun ansöka om avvikelse från ett utredningsområde i enlighet med utredningsgrunderna genom en skild ansökningsblankett?

1. kyllä/ ja

2. ei/ nej

**10. Yhteysenkilönne yhteystiedot:**

10. Kontaktinformation för den som ansvarar för kommunens svar:

Kunnanjohtaja Kari Kuuramaa  
Enonkoskentie 3T  
58175 Enonkoski  
Puh. 044 345 3012  
kari.kuuramaa@enonkoski.fi