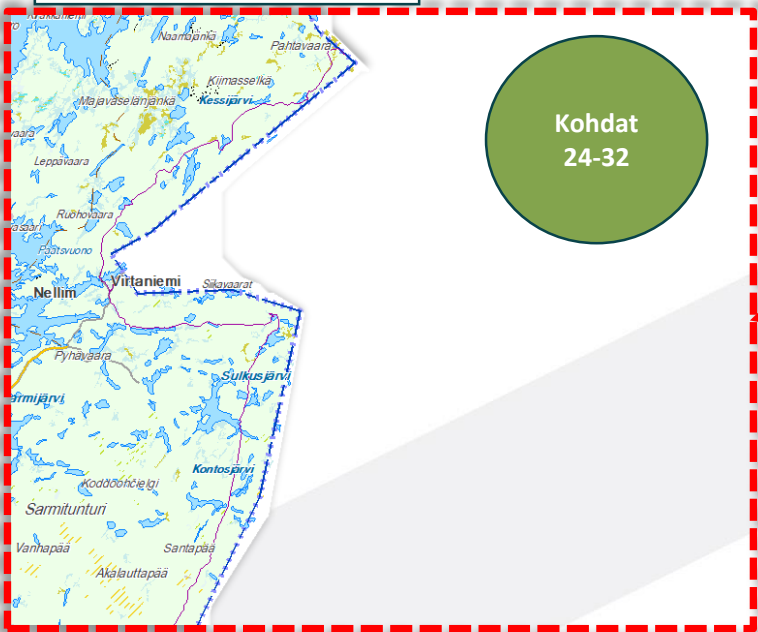


Muutosten sijainnit ja karttakuvien selitteet

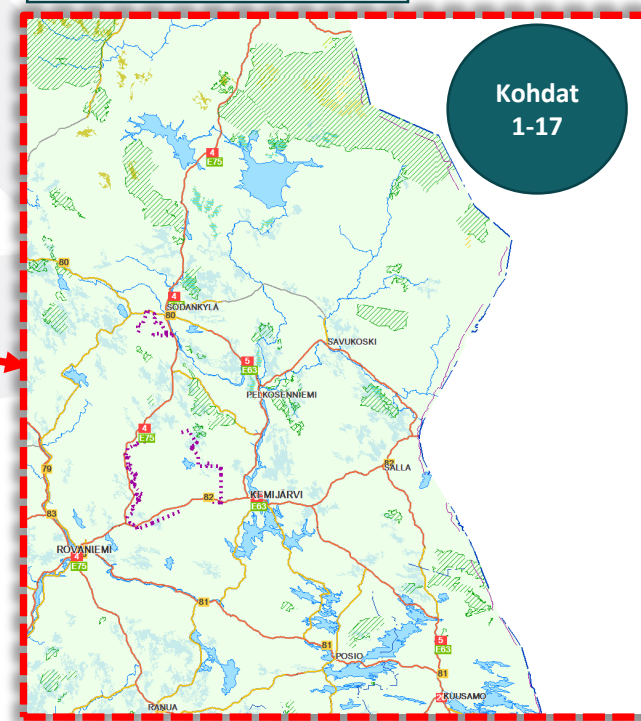
VNA 2005/653 6§ 22. Inarin kunta






VNA 2005/653 6§ 21 Sodankylän kunta – 22. Inarin kunta

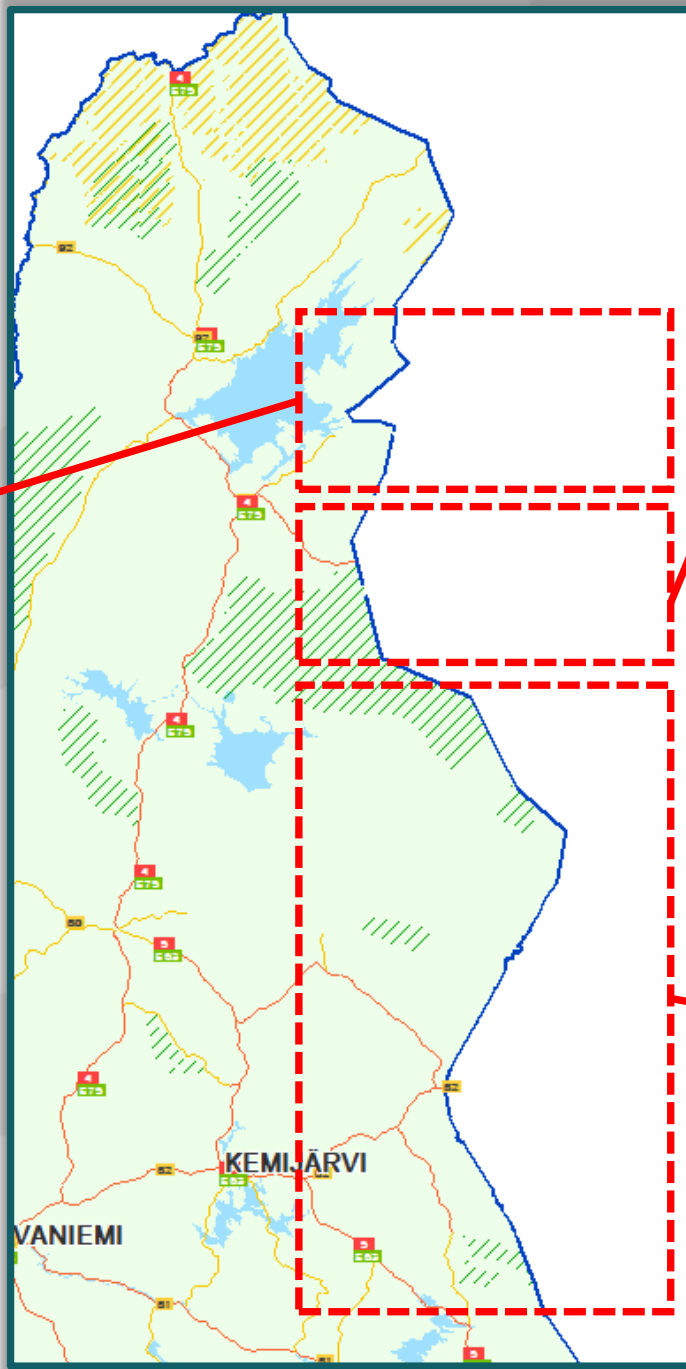


VNA 2005/653 6§ 19. Sallan kunta



Kiintopisteiden selitteet

-  Kiintopiste, jota esitetään lisättäväksi asetuserämuutokseen.
-  Asetuksessa oleva kiintopiste, joka esitetään säilytettäväksi asetuserämuutoksen jälkeen.
-  Asetuksessa oleva kiintopiste, jota esitetään poistettavaksi asetuserämuutoksessa



Muutos vaatii asetusmuutoksen

Kohta voimassa olevassa asetuksessa (VNA 2005/653) 6§ 19. Sallan kunta:

– Alanen Hangasjärvi länsiranta – Saarijärvi –
läntisimmän Sokkalammen länsiranta –

Lisättävät pisteet:

- piste Juholanlammen pohjoispuolella talvitiellä 2310 m valtakunnan rajasta

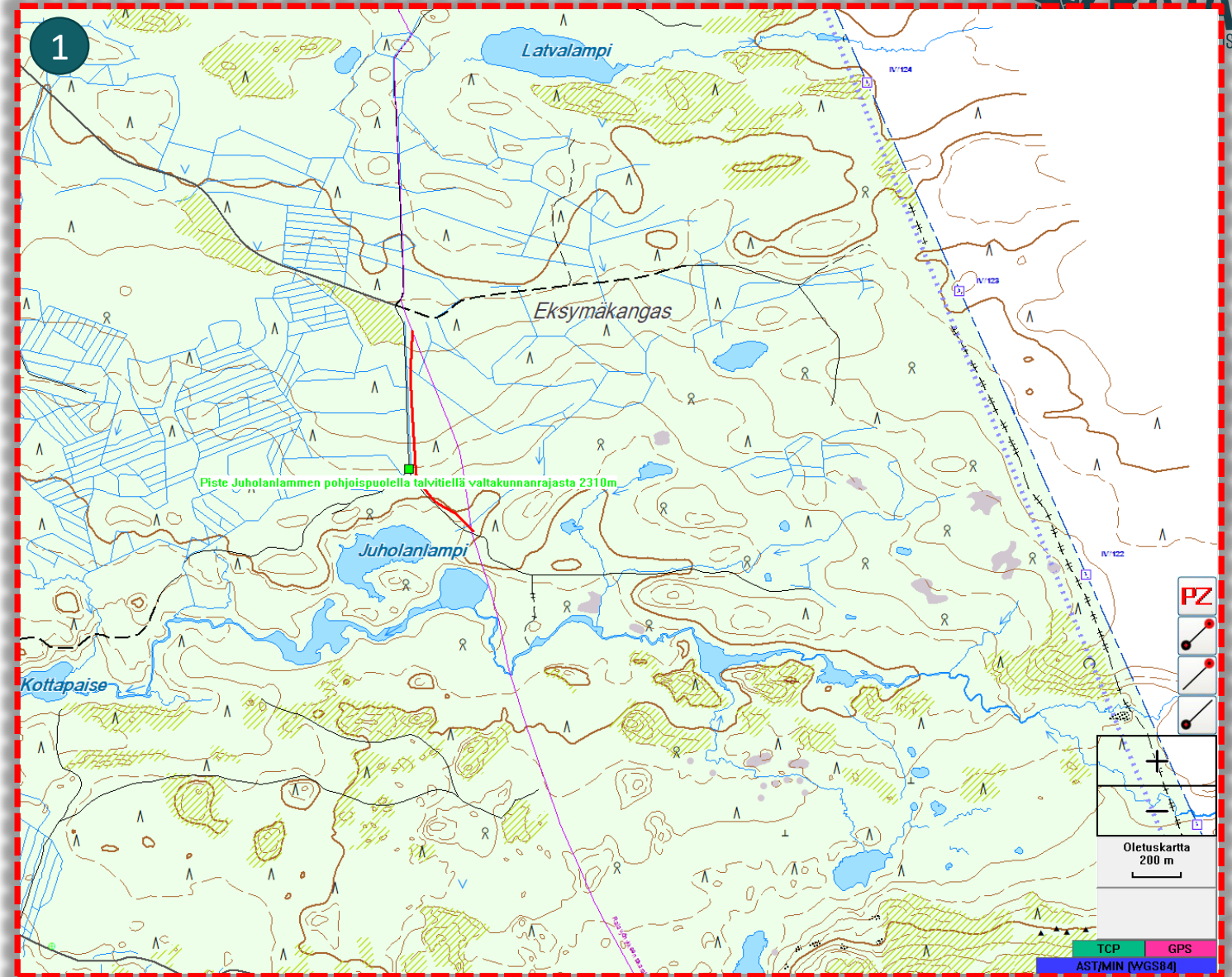
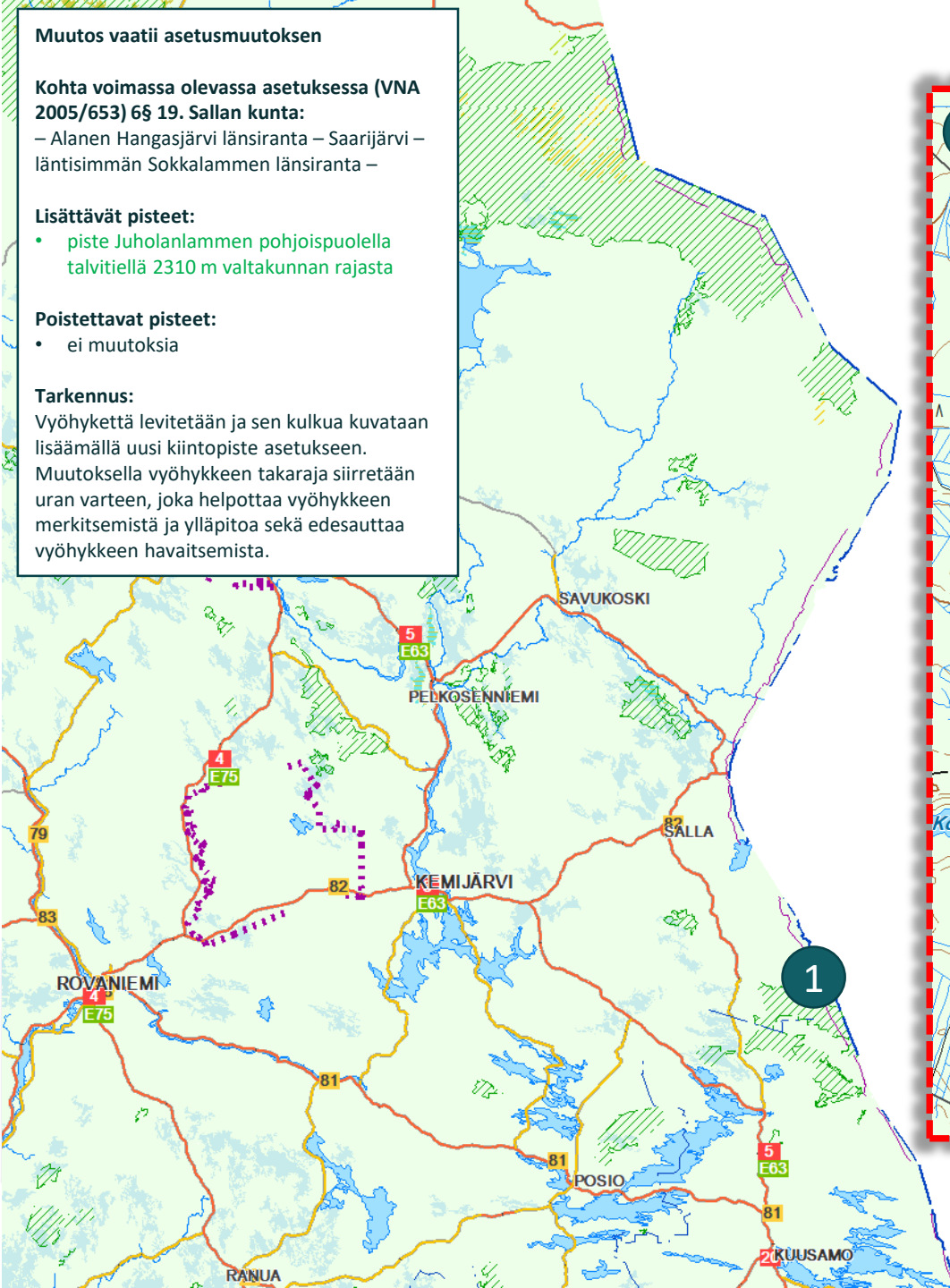
Poistettavat pisteet:

- ei muutoksia

Tarkennus:

Vyöhykettä levitetään ja sen kulkua kuvataan lisäämällä uusi kiintopiste asetukseen.

Muutoksella vyöhykkeen takaraja siirretään uran varteen, joka helpottaa vyöhykkeen merkitsemistä ja ylläpitoa sekä edesauttaa vyöhykkeen havaitsemista.



Kiintopisteen lisääminen vaatii asetusmuutoksen

Kohta voimassa olevassa asetuksessa (VNA 2005/653) 6§ 19. Sallan kunta:

– Alanen Hangasjärvi länsiranta – Saarijärvi –
läntisimmän Sokkalammen länsiranta –

Lisättävät pisteet:

- Kortakkosokka ja Sorsavaara risteys

Poistettavat pisteet:

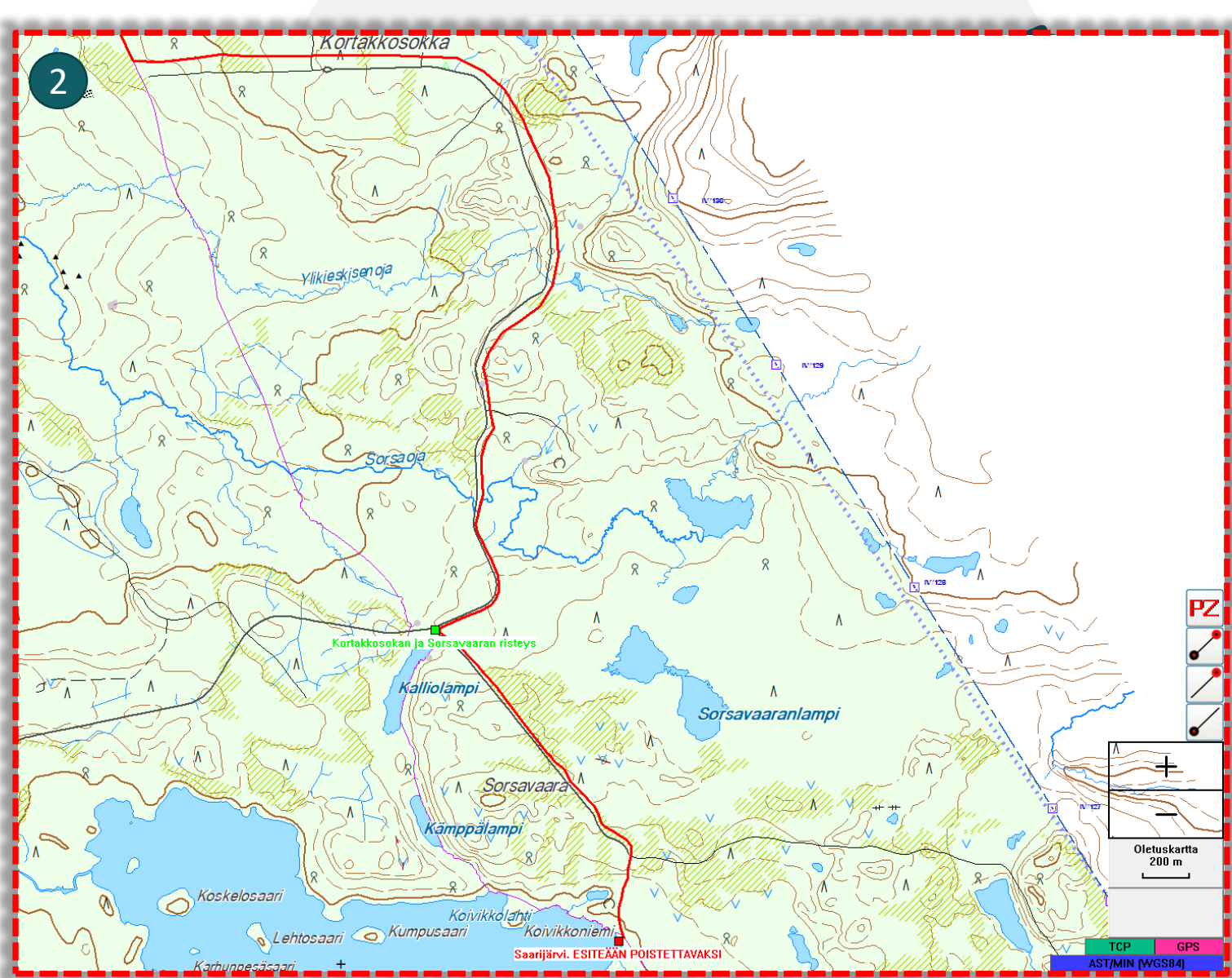
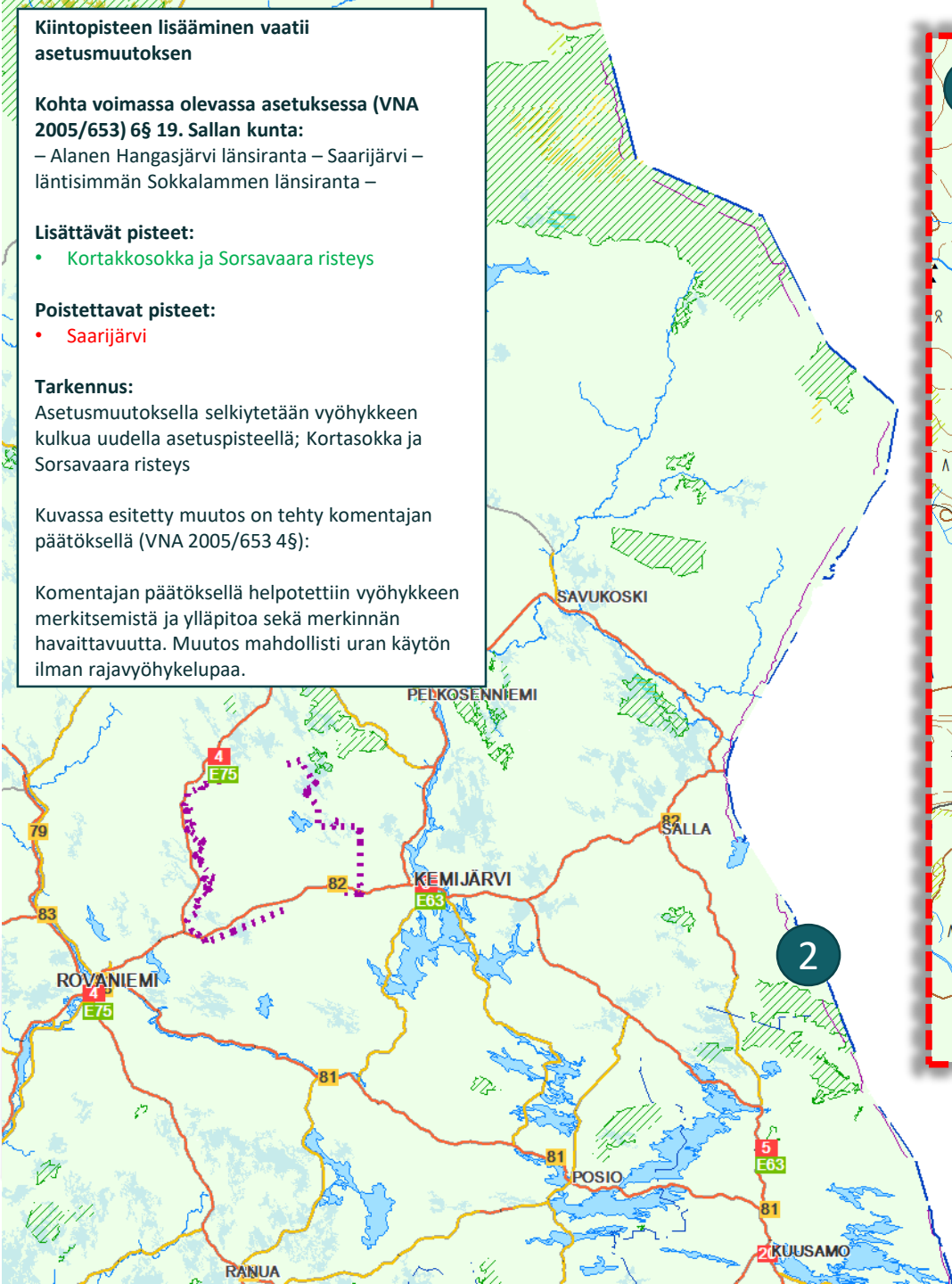
- Saarijärvi

Tarkennus:

Asetusmuutoksella selkiytetään vyöhykkeen kulkua uudella asetusasteella; Kortakkosokka ja Sorsavaara risteys

Kuvassa esitetty muutos on tehty komentajan päätöksellä (VNA 2005/653 4§):

Komentajan päätöksellä helpotettiin vyöhykkeen merkitsemistä ja ylläpitoa sekä merkinnän havaittavuutta. Muutos mahdollisti uran käytön ilman rajavyöhykelupaa.



Muutos vaatii asetusmuutoksen

Kohta voimassa olevassa asetuksessa (VNA 2005/653) 6§ 19. Sallan kunta:

- Läntisimmän Sokkalammen länsiranta –
- Pilkkasiipilammen länsiranta – Kapitvaaran tie
- piste Kapitvaaran tiellä 1 990 metriä länteen valtakunnan rajasta – Kapitvaaran länsipuoli –
- Possoliseljän talvitie –

Lisättävät pisteet:

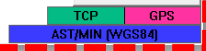
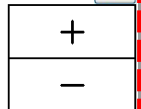
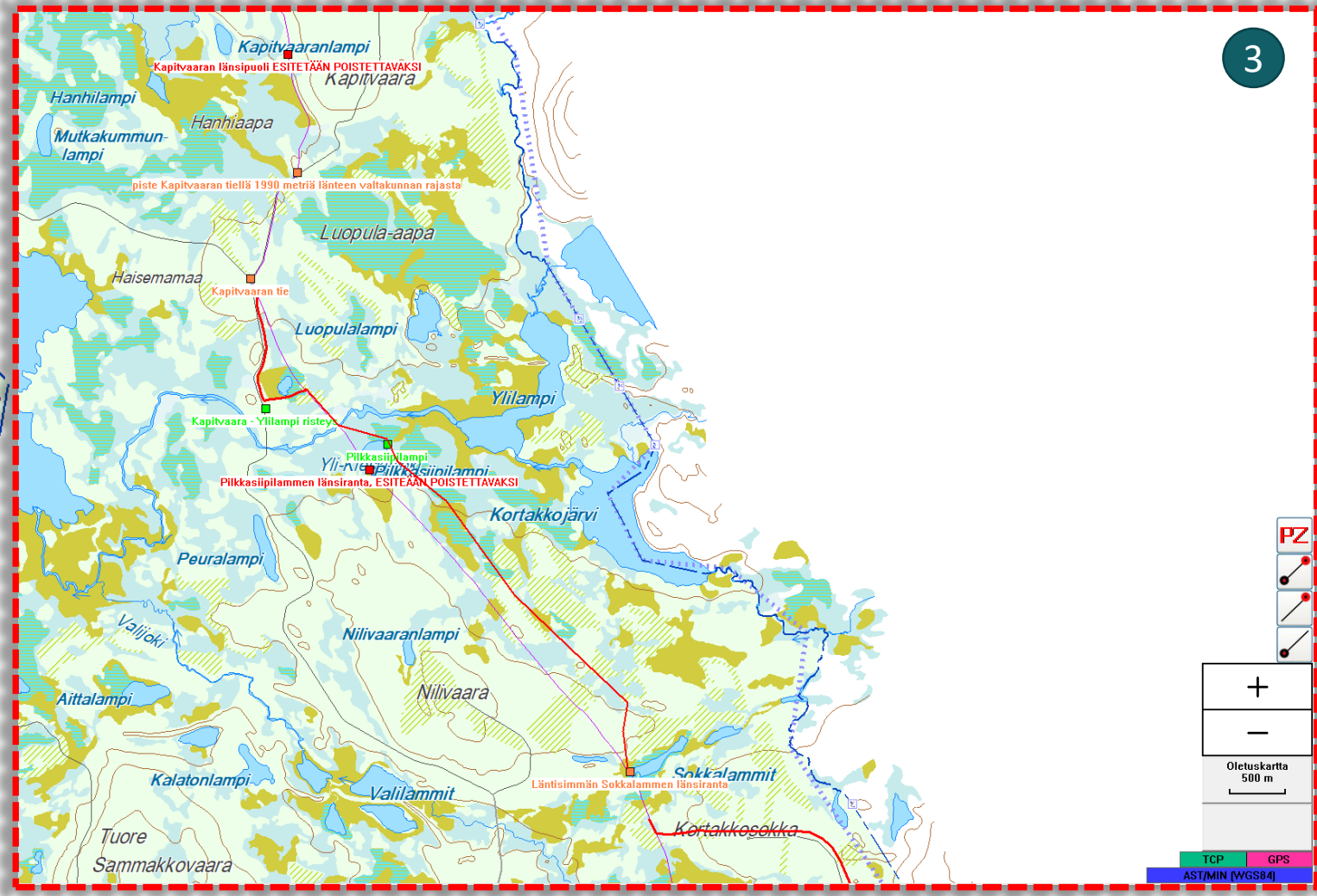
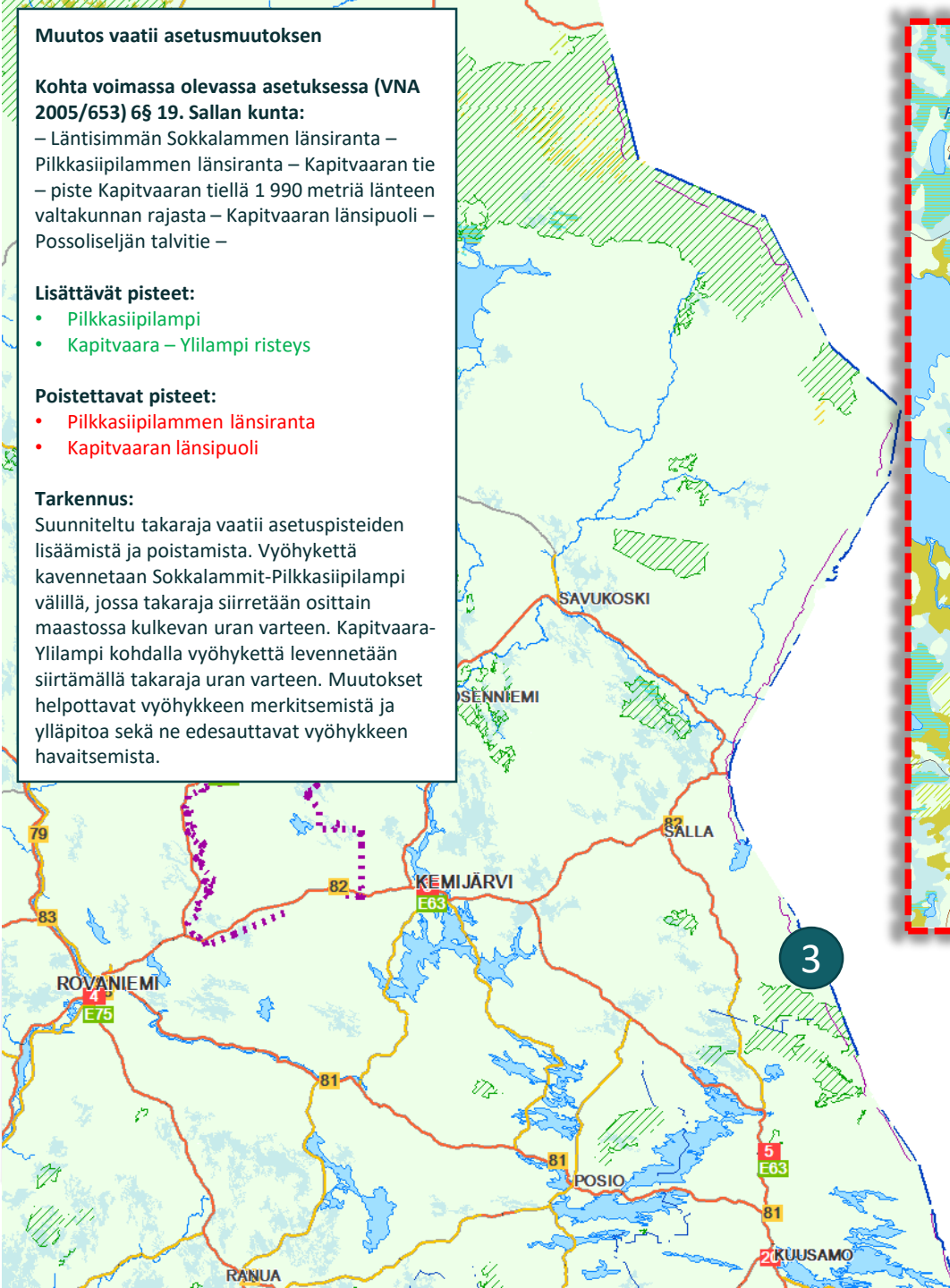
- Pilkkasiipilampi
- Kapitvaara – Ylilampi risteys

Poistettavat pisteet:

- Pilkkasiipilammen länsiranta
- Kapitvaaran länsipuoli

Tarkennus:

Suunniteltu takaraja vaatii asetuspisteiden lisäämistä ja poistamista. Vyöhykettä kavennetaan Sokkalammit-Pilkkasiipilampi välillä, jossa takaraja siirretään osittain maastossa kulkevan uran varteen. Kapitvaara-Ylilampi kohdalla vyöhykettä levennetään siirtämällä takaraja uran varteen. Muutokset helpottavat vyöhykkeen merkitsemistä ja ylläpitoa sekä ne edesauttavat vyöhykkeen havaitsemista.



Muutos vaatii asetusmuutoksen

Kohta voimassa olevassa asetuksessa (VNA

2005/653) 6§ 19. Sallan kunta:

Kapitvaaran länsipuoli – Possoliseljän talvitie –

Possolijärven länsiranta –

Lisättävät pisteet:

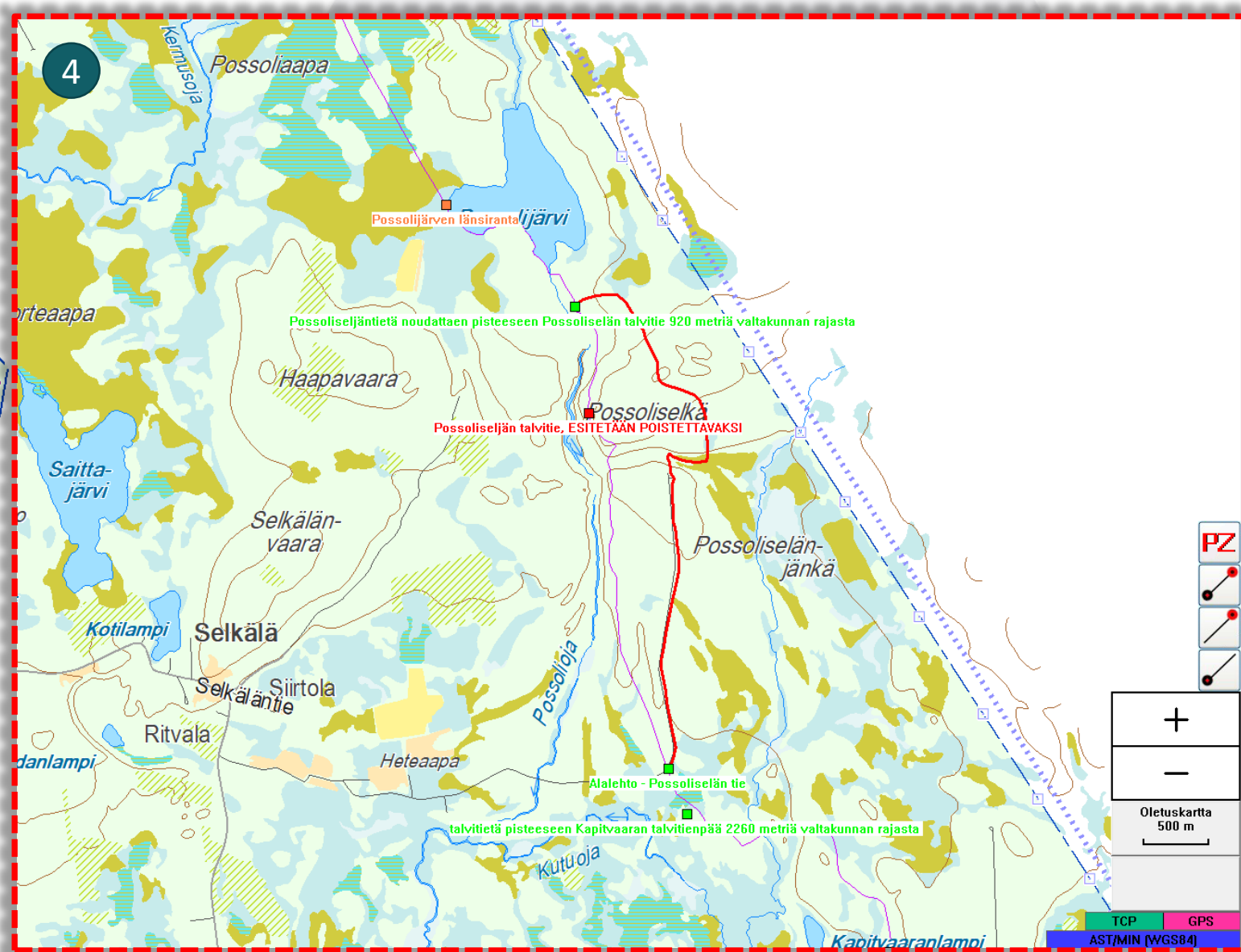
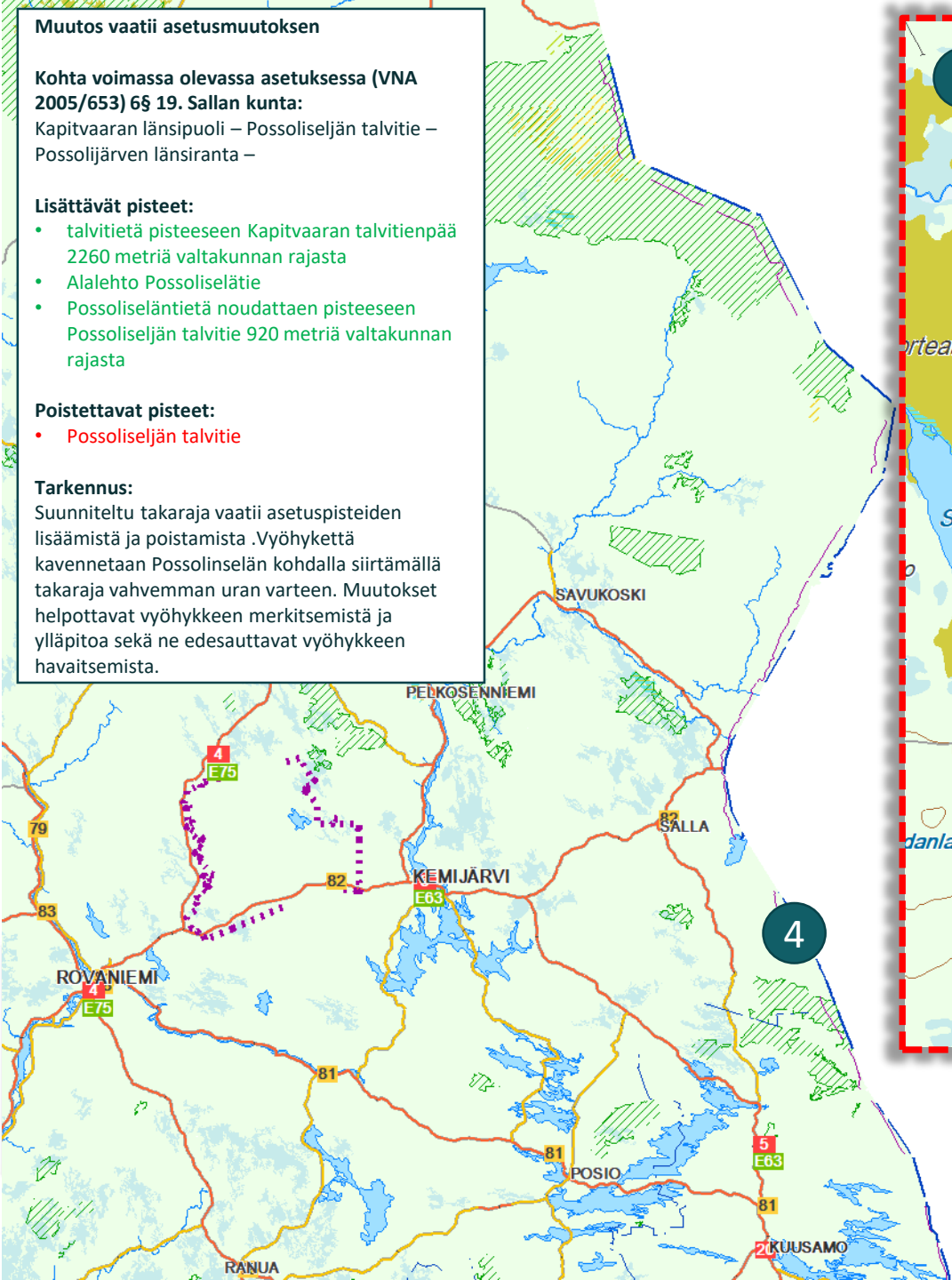
- talvitietä pisteeseen Kapitvaaran talvitienpää 2260 metriä valtakunnan rajasta
- Alalehto Possoliselätie
- Possoliseläntietä noudattaen pisteeseen Possoliselän talvitie 920 metriä valtakunnan rajasta

Poistettavat pisteet:

- Possoliseljän talvitie

Tarkennus:

Suunniteltu takaraja vaatii asetuspisteiden lisäämistä ja poistamista. Vyöhykettä kavennetaan Possolinselän kohdalla siirtämällä takaraja vahvemman uran varteen. Muutokset helpottavat vyöhykkeen merkitsemistä ja ylläpitoa sekä ne edesauttavat vyöhykkeen havaitsemista.



PZ



+

-

Oletuskartta

500 m

TCP GPS
AST/MIN [WGS84]

Kiintopisteen lisääminen vaatii asetusmuutoksen

Kohta voimassa olevassa asetuksessa (VNA
2005/653) 6§ 19. Sallan kunta:

– Siekajärvi länsiranta – piste Onkamo
Siekakangas tiellä 1 350 metriä länteen
valtakunnan rajasta – Kallunkisaari –

Lisättävät pisteet:

- piste Onkamo Siekakangas tiellä 670 metriä
valtakunnan rajasta

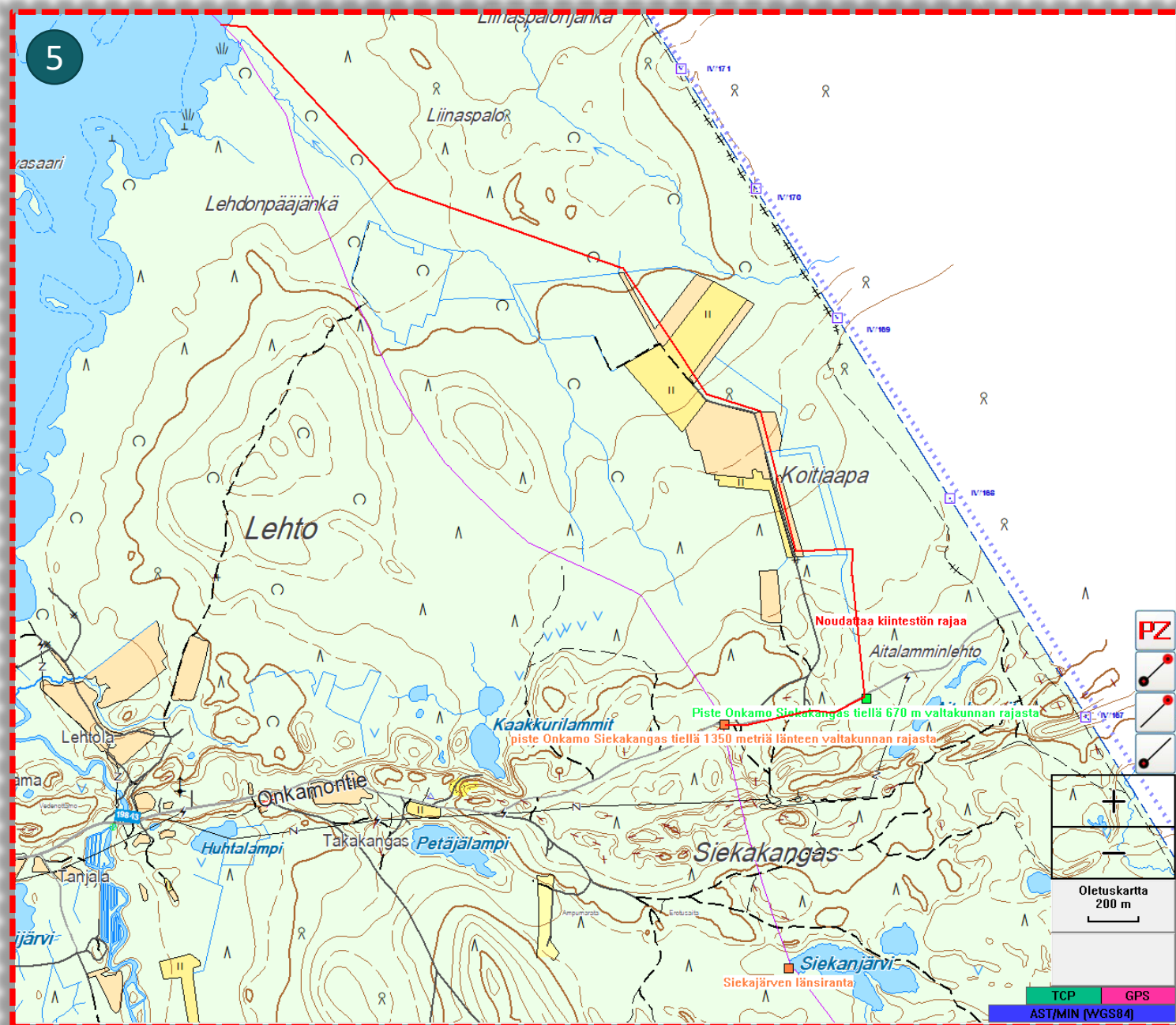
Poistettavat pisteet:

- ei muutoksia

Tarkennus:

Muutos tapahtuu asetuspisteiden välisellä
alueella eikä poikkea asetuspisteistä, mutta
asetusmuutoksessa lisättävällä asetuspisteellä
Piste Onkamo Siekakangas tiellä 670m
valtakunnan rajasta tarkennetaan suunnitellun
vyöhykkeen takarajan kulkua.

Muutos helpottaa vyöhykkeen merkitsemistä ja
ylläpitoa sekä merkinnän havaittavuutta.
Mahdollistaa uran ja peltojen käytön ilman
rajavyöhykelupaa. Siirron johdosta yksi
poronerotuspaikka jää rajavyöhykkeen
ulkopuolelle.



Vyöhykkeen takarajan siirto tehdään komentajan päätöksellä eikä se vaadi asetusmuutosta asetusmuutosta (VNA 2005/653 4§).

Kohta voimassa olevassa asetuksessa (VNA 2005/653) 6§ 19. Sallan kunta:
– Sotiniemi – Isolehto –

Lisättävät pisteet:

- ei muutoksia

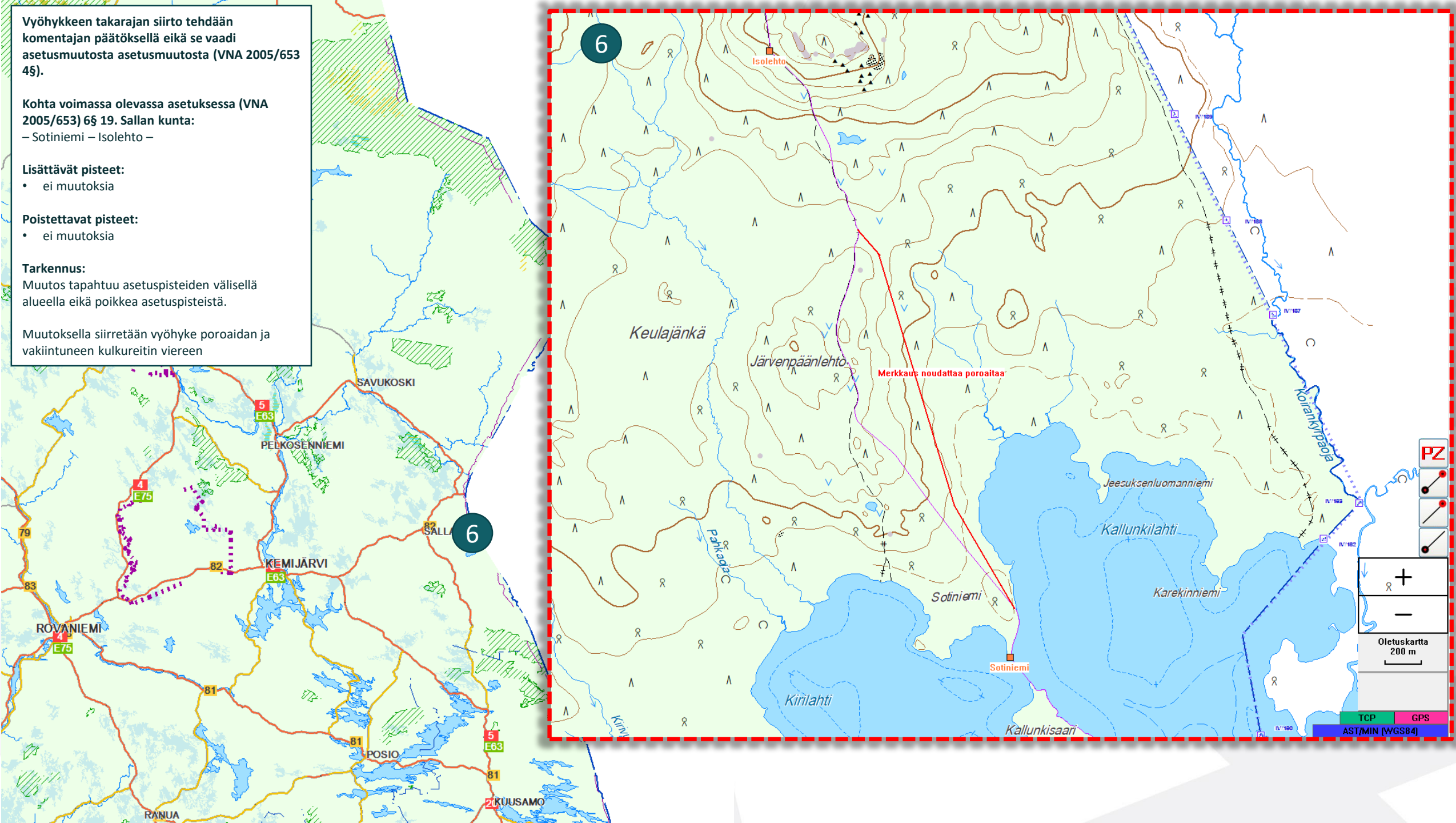
Poistettavat pisteet:

- ei muutoksia

Tarkennus:

Muutos tapahtuu asetusasteiden välisellä alueella eikä poikkea asetusasteista.

Muutoksella siirretään vyöhyke poroaidan ja vakiintuneen kulkureitin viereen



Muutos vaatii asetusmuutoksen

Kohta voimassa olevassa asetuksessa (VNA 2005/653) 6§ 19. Sallan kunta:
– Murtovaara – Pekelojanselkä –

Lisättävät pisteet:

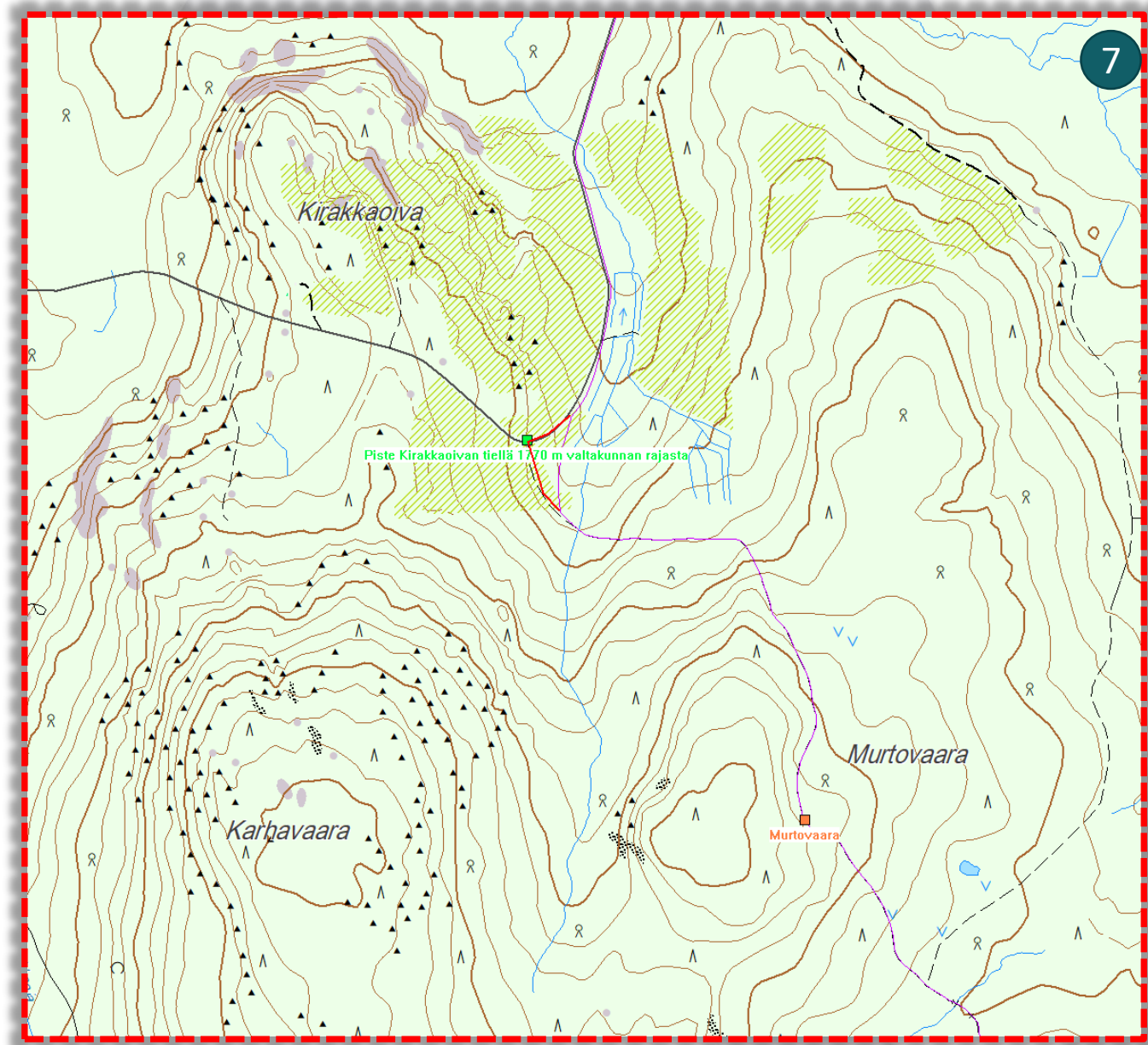
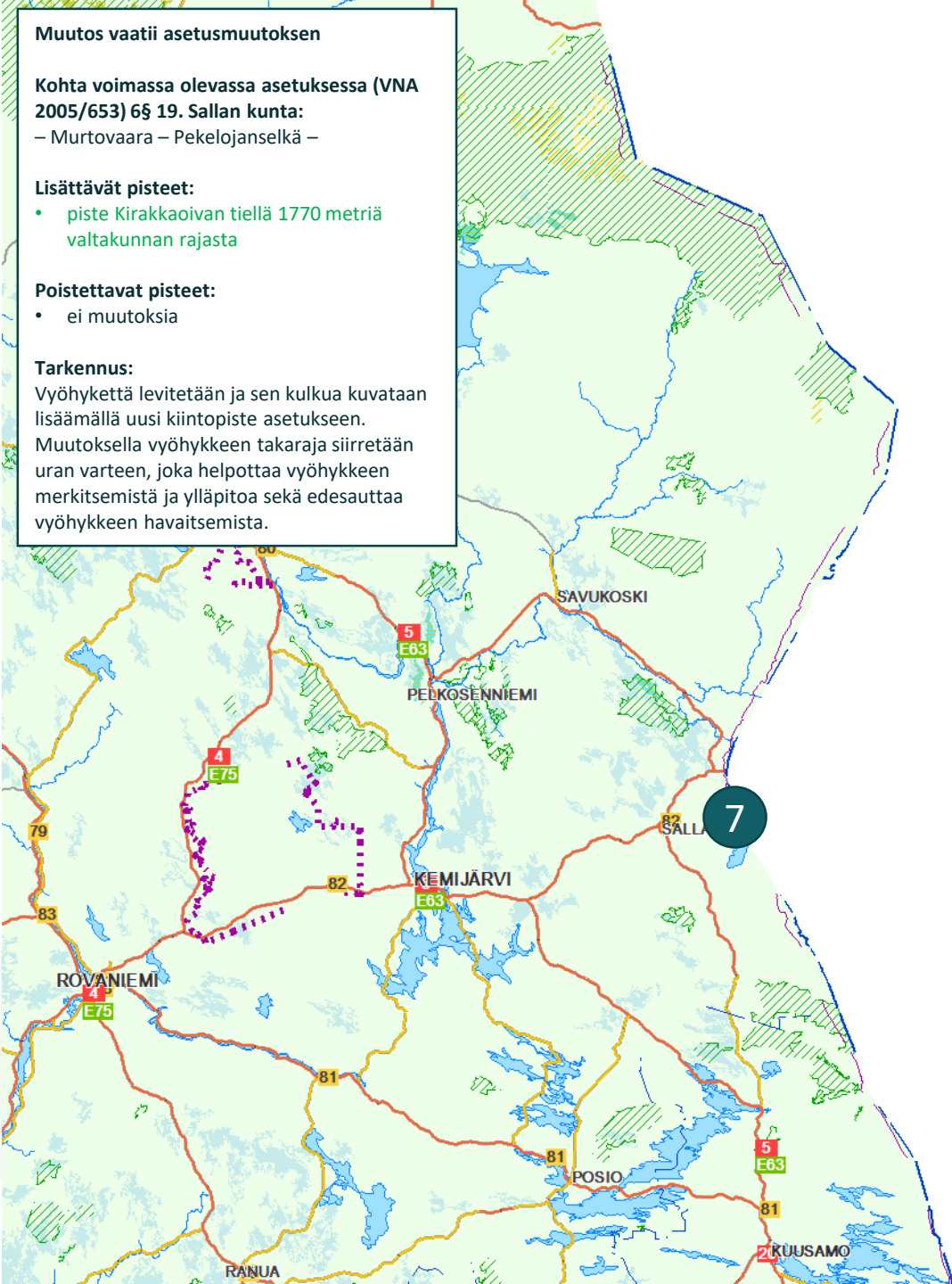
- piste Kirakkaoinvan tiellä 1770 metriä valtakunnan rajasta

Poistettavat pisteet:

- ei muutoksia

Tarkennus:

Vyöhykettä levitetään ja sen kulkua kuvataan lisäämällä uusi kiintopiste asetukseen. Muutoksella vyöhykkeen takaraja siirretään uran varteen, joka helpottaa vyöhykkeen merkitsemistä ja ylläpitoa sekä edesauttaa vyöhykkeen havaitsemista.



Vyöhykkeen takarajan siirto tehdään komentajan päätöksellä eikä se vaadi asetusmuutosta (VNA 2005/653 4§).

Kohta voimassa olevassa asetuksessa (VNA 2005/653) 6§ 19. Sallan kunta:

– Murtovaara – Pekelojanselkä – Kolvivaara, metsäautotien itäpuoli –

Lisättävät pisteet:

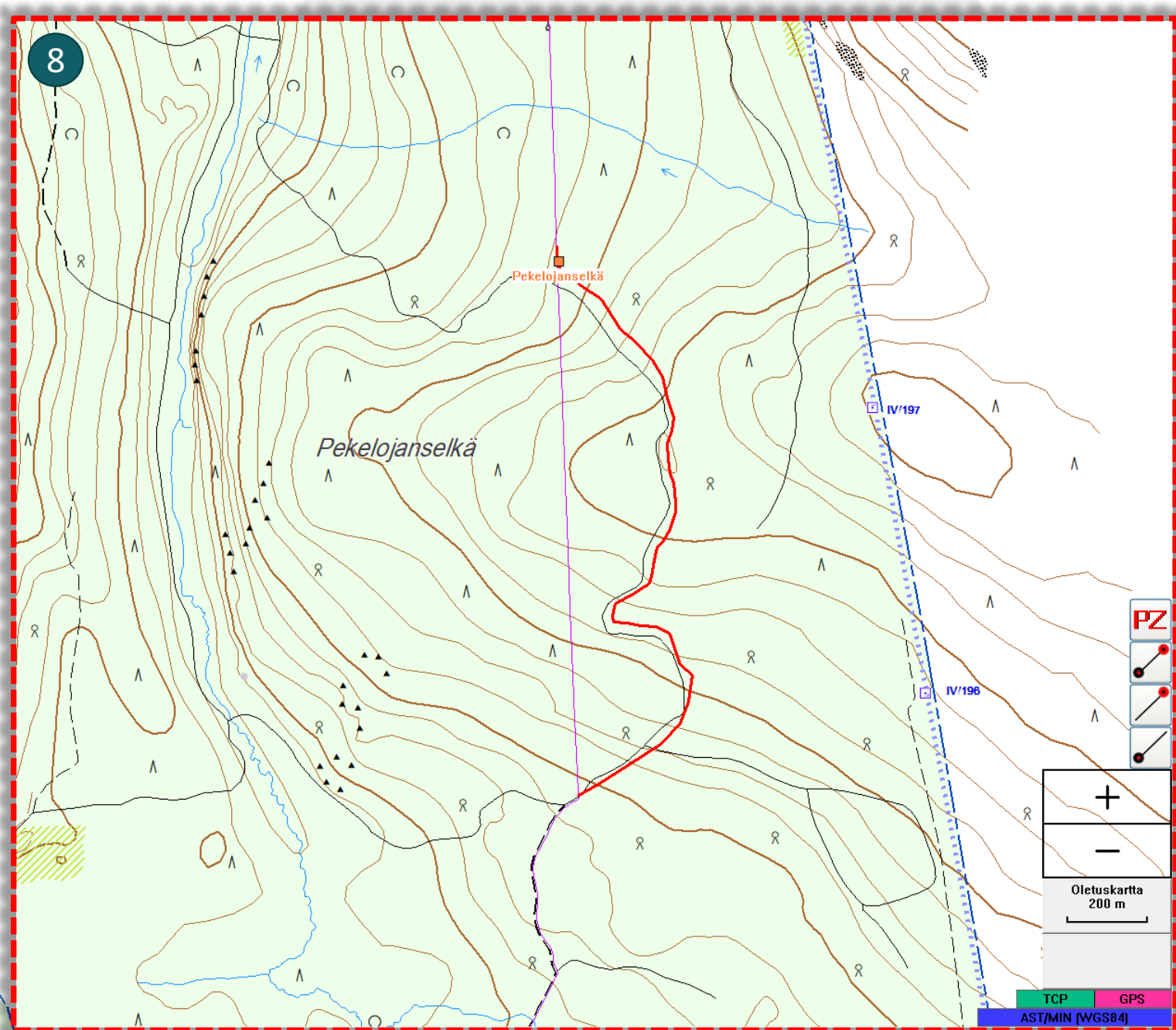
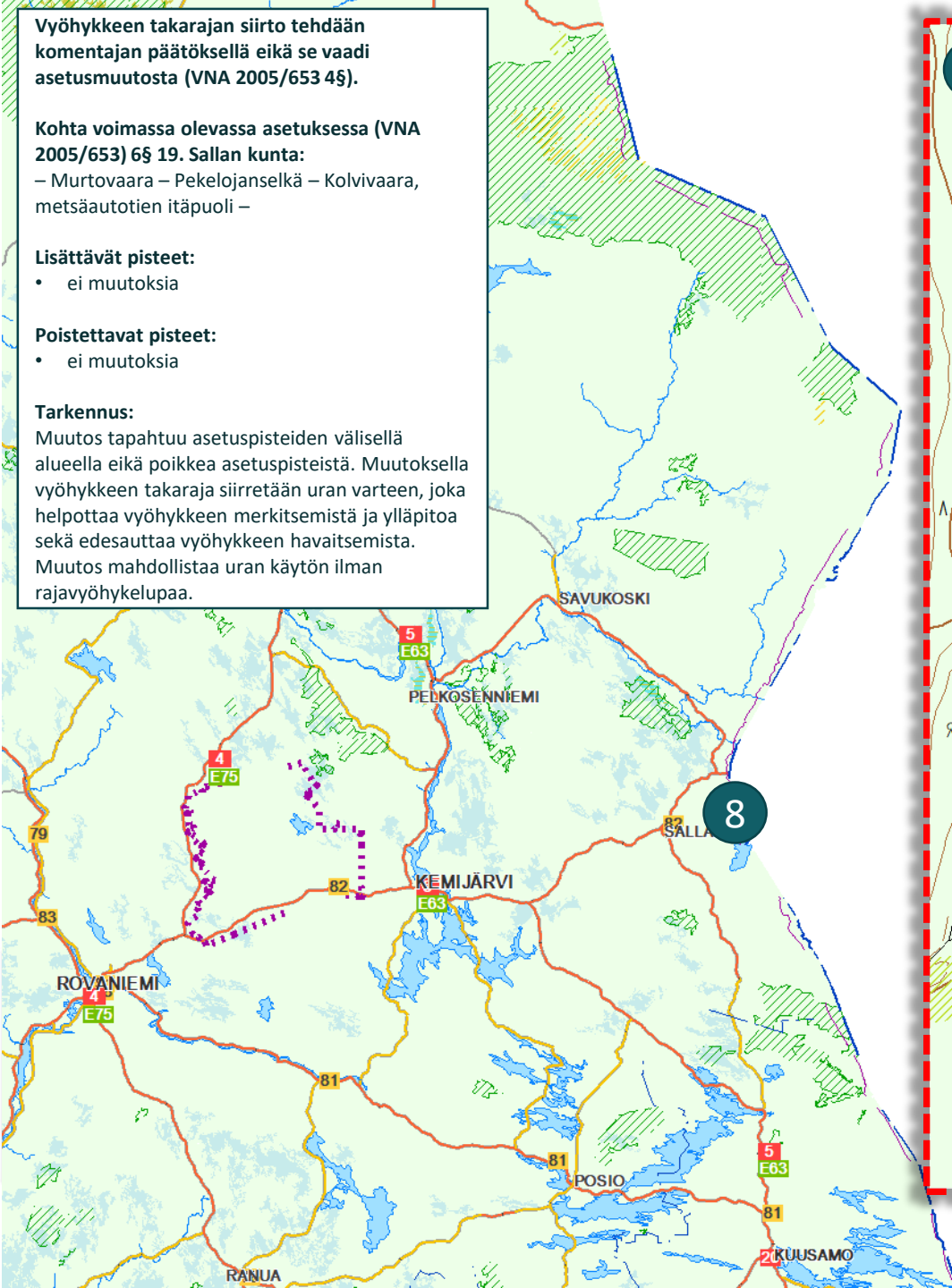
- ei muutoksia

Poistettavat pisteet:

- ei muutoksia

Tarkennus:

Muutos tapahtuu asetusasteiden välisellä alueella eikä poikkea asetusasteista. Muutoksella vyöhykkeen takaraja siirretään uran varteen, joka helpottaa vyöhykkeen merkitsemistä ja ylläpitoa sekä edesauttaa vyöhykkeen havaitsemista. Muutos mahdollistaa uran käytön ilman rajavyöhykelupaa.



Muutos vaatii asetusmuutoksen

Kohta voimassa olevassa asetuksessa (VNA 2005/653) 6§ 19. Sallan kunta:

– Pekellehto – Sallan raja-asema – piste rautatiellä 800 metriä valtakunnan rajasta –

Lisättävät pisteet:

- piste Tullintiellä 700 metriä valtakunnan rajasta
- Sallan raja-asema ja Valtakunnan rajalle johtava tie pl. (Lisätään)
- piste Sallan raja-aseman pohjoispuolella 620 metriä valtakunnan rajasta

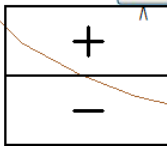
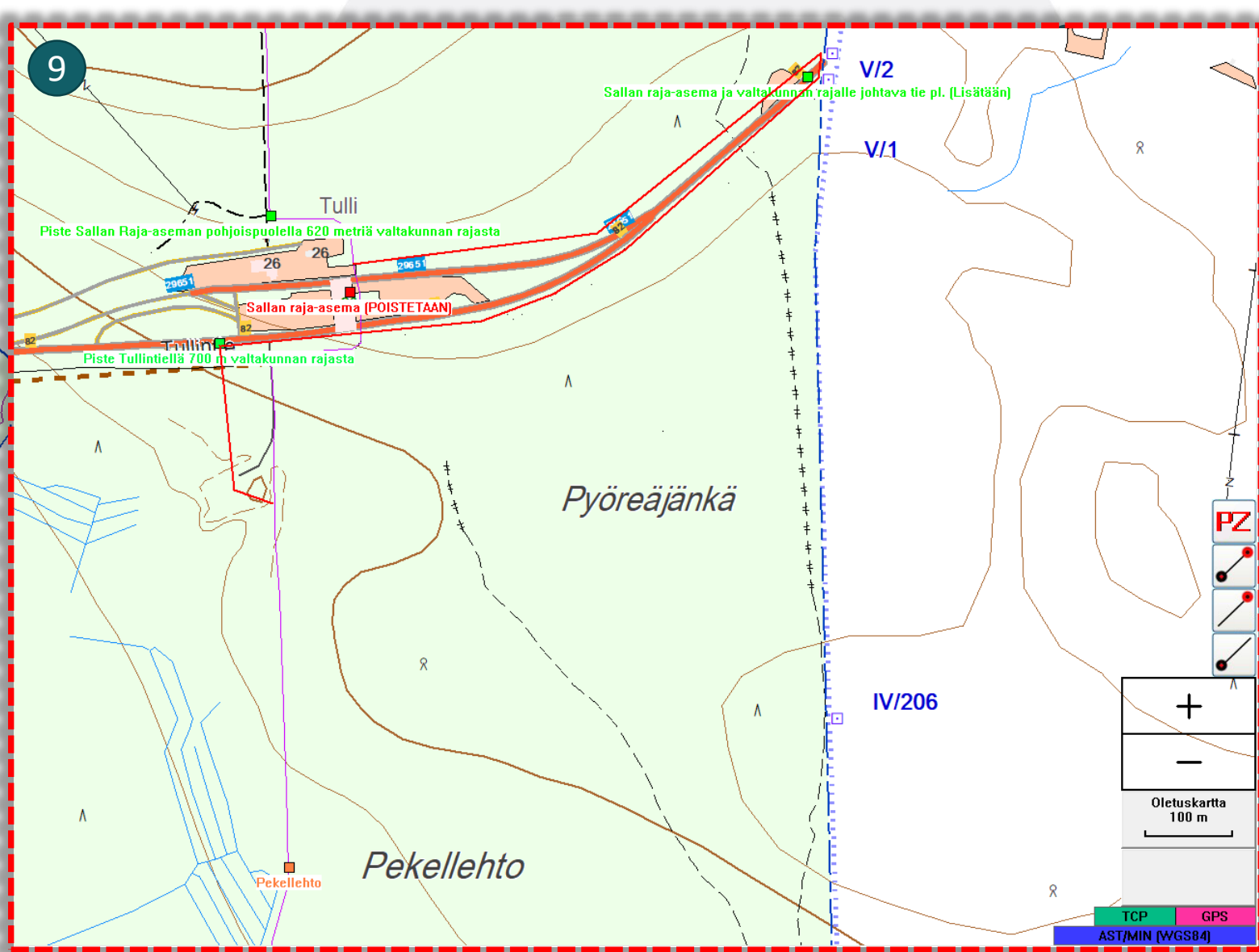
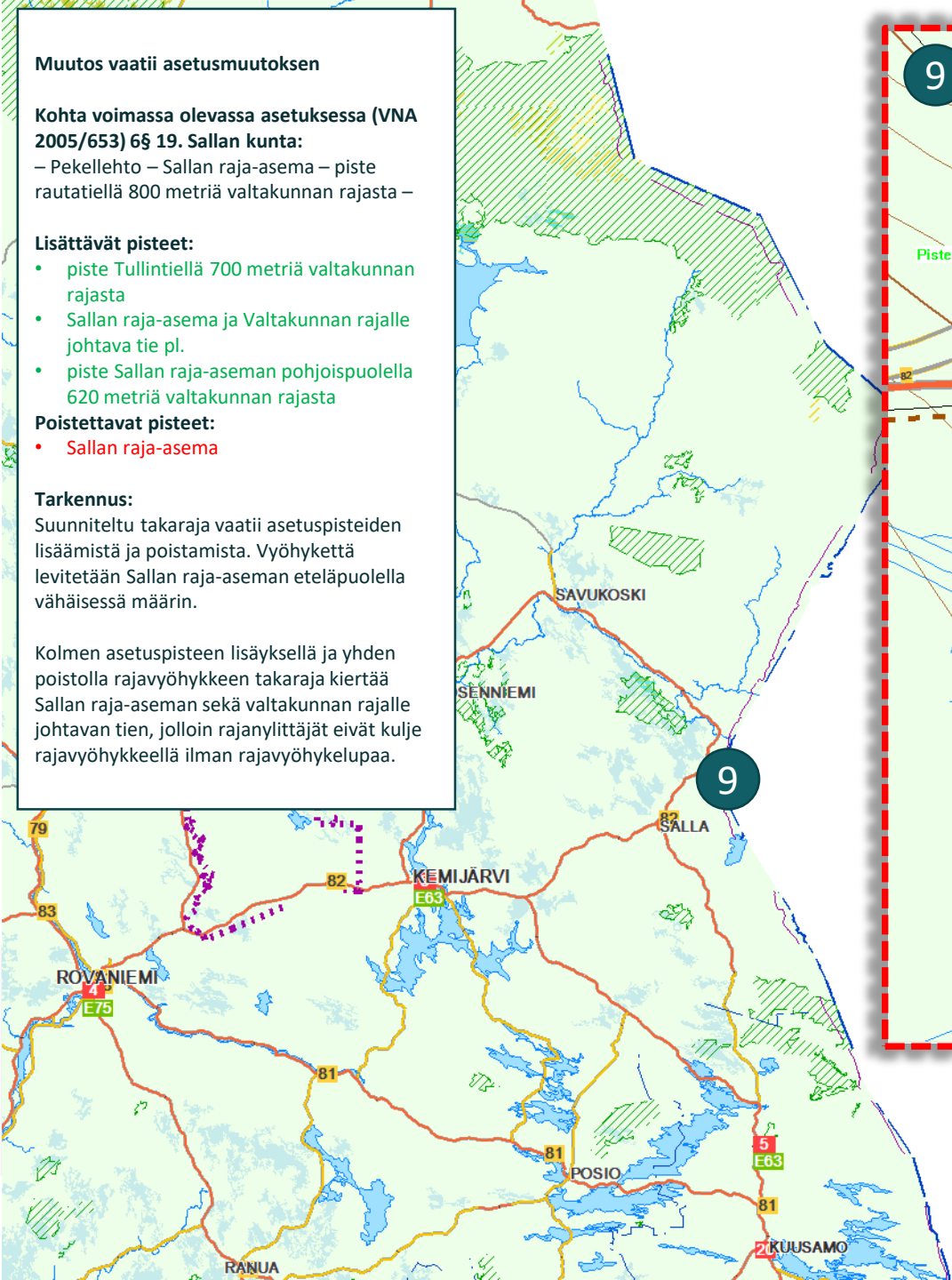
Poistettavat pisteet:

- Sallan raja-asema

Tarkennus:

Suunniteltu takaraja vaatii asetuspisteiden lisäämistä ja poistamista. Vyöhykettä levitetään Sallan raja-aseman eteläpuolella vähäisessä määrin.

Kolmen asetuspisteen lisäyksellä ja yhden poistolla rajavyöhykkeen takaraja kiertää Sallan raja-aseman sekä valtakunnan rajalle johtavan tien, jolloin rajanylittäjät eivät kulje rajavyöhykkeellä ilman rajavyöhykelupaa.



Muutos vaatii asetusmuutoksen

Kohta voimassa olevassa asetuksessa (VNA 2005/653) 6§ 19. Sallan kunta:

– piste rautatiellä 800 metriä valtakunnan rajasta – Tuohikylän tie – Jängänpää – piste Kiekkiojalla 500 metriä länteen valtakunnan rajasta –

Lisättävät pisteet:

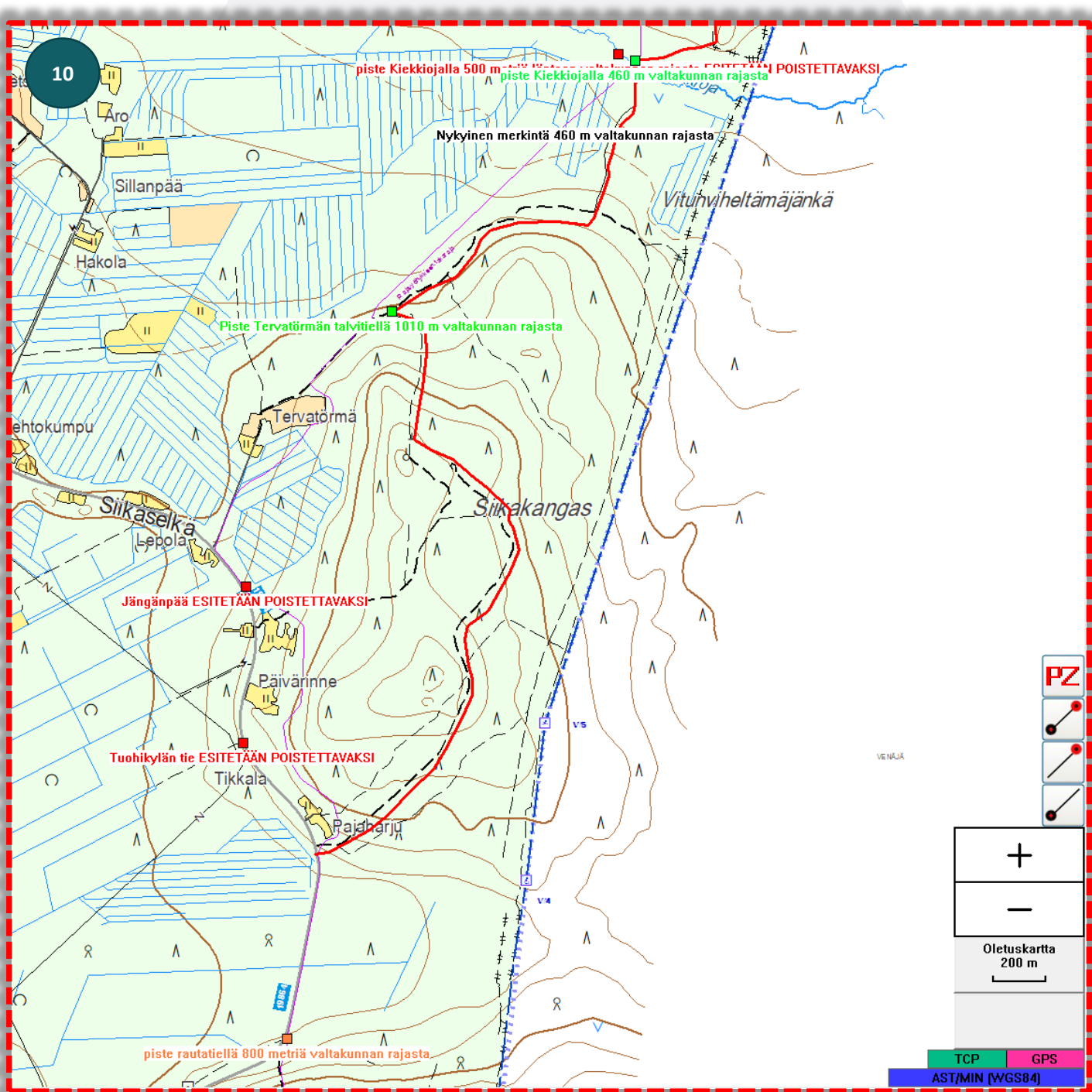
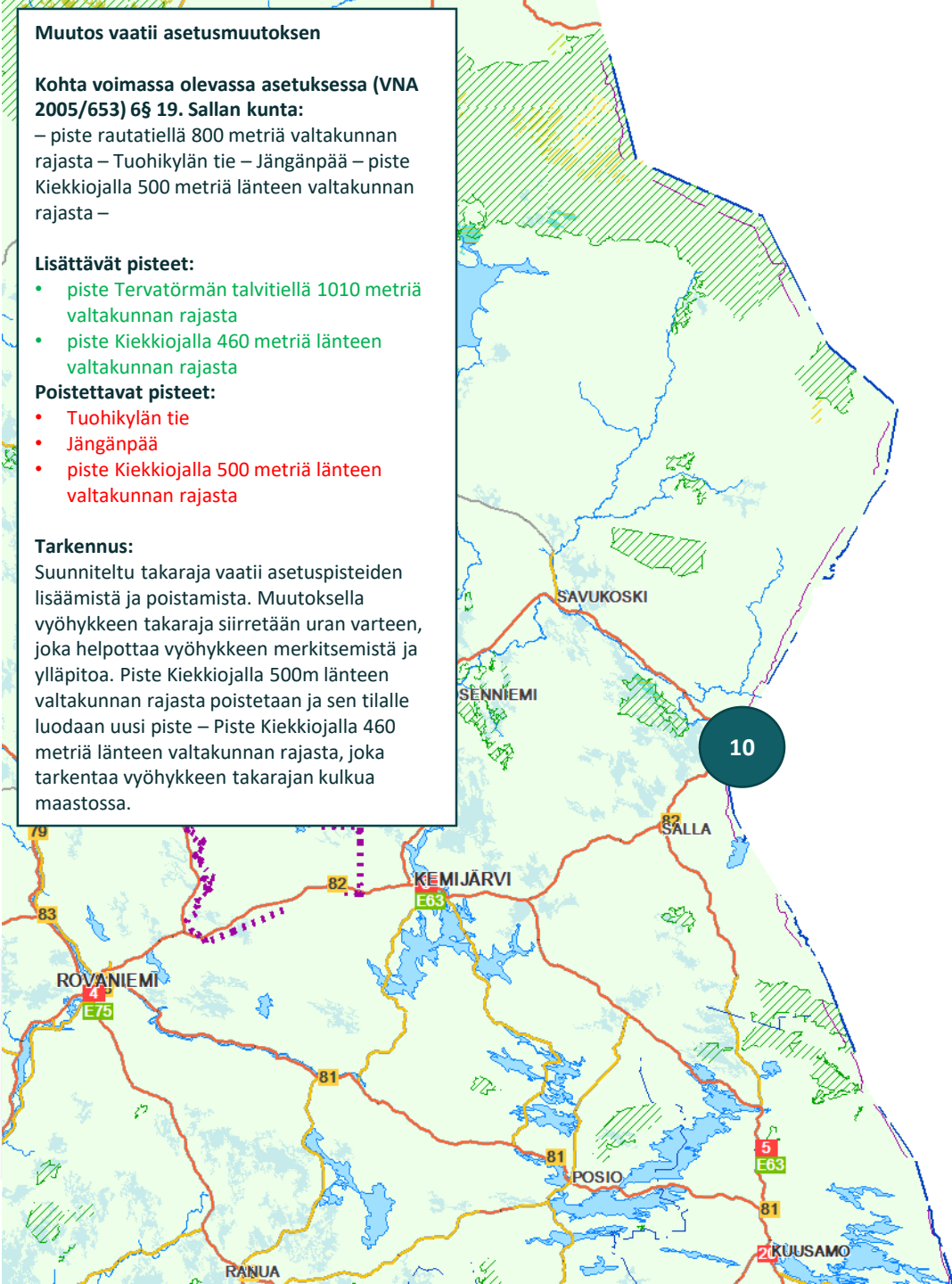
- piste Tervatormän talvitiellä 1010 metriä valtakunnan rajasta
- piste Kiekkiojalla 460 metriä länteen valtakunnan rajasta

Poistettavat pisteet:

- Tuohikylän tie
- Jängänpää
- piste Kiekkiojalla 500 metriä länteen valtakunnan rajasta

Tarkennus:

Suunniteltu takaraja vaatii asetuspisteiden lisäämistä ja poistamista. Muutoksella vyöhykkeen takaraja siirretään uran varteen, joka helpottaa vyöhykkeen merkitsemistä ja ylläpitoa. Piste Kiekkiojalla 500m länteen valtakunnan rajasta poistetaan ja sen tilalle luodaan uusi piste – Piste Kiekkiojalla 460 metriä länteen valtakunnan rajasta, joka tarkentaa vyöhykkeen takarajan kulkua maastossa.



Muutos vaatii asetusmuutoksen

Kohta voimassa olevassa asetuksessa (VNA 2005/653) 6§ 19. Sallan kunta:

- Ylirovanvaaran länsipuoli – piste
- Tenniöjoella 1 400 metriä valtakunnan rajasta
- Pautatsilammen länsiranta – Soidinvaara –

Lisättävät pisteet:

- piste Tenniöjoella 1320 metriä valtakunnan rajasta
- piste Pautatsilehdonttiellä 825 metriä valtakunnan rajasta
- piste Pautatsilehdonttiellä 1830 metriä valtakunnan rajasta

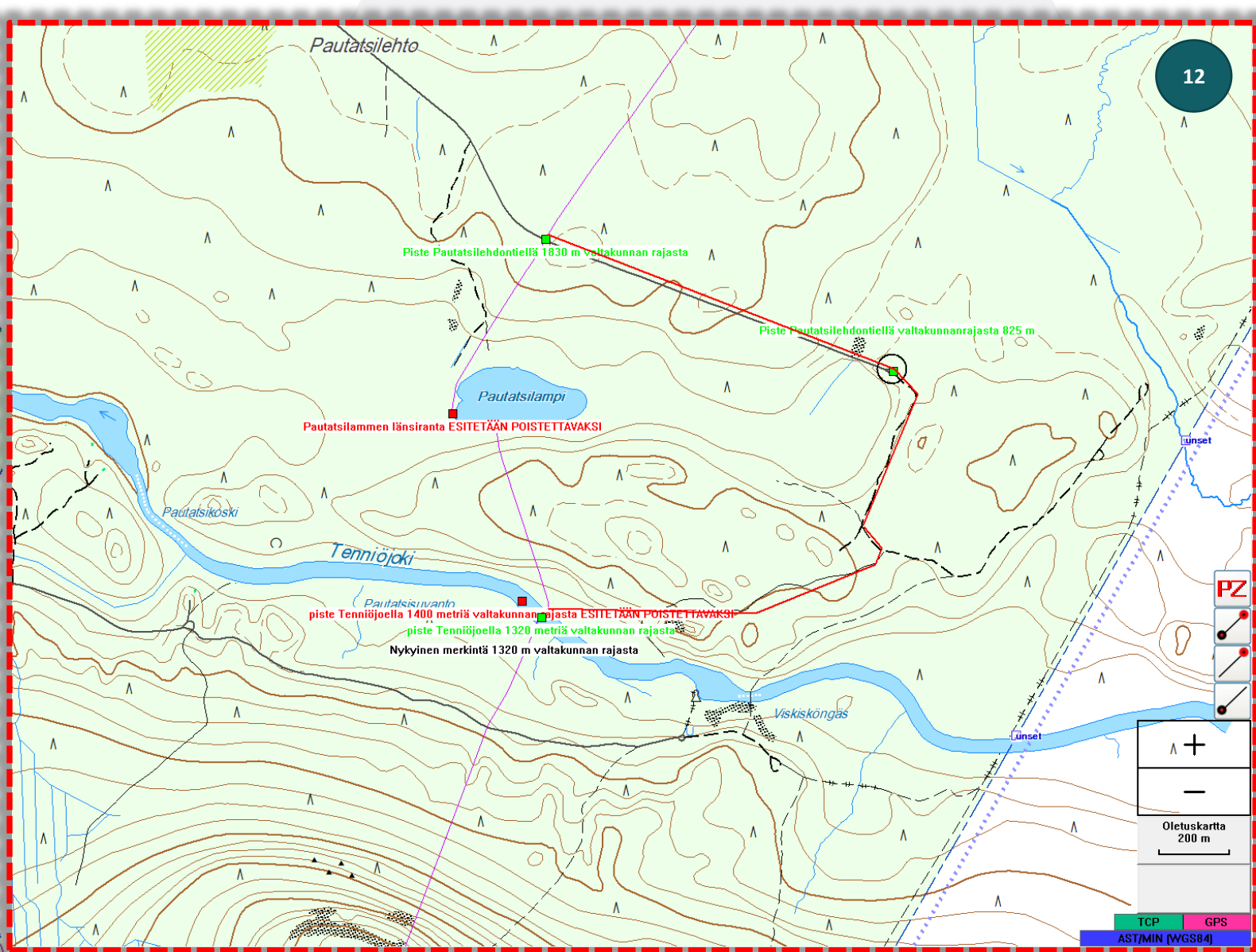
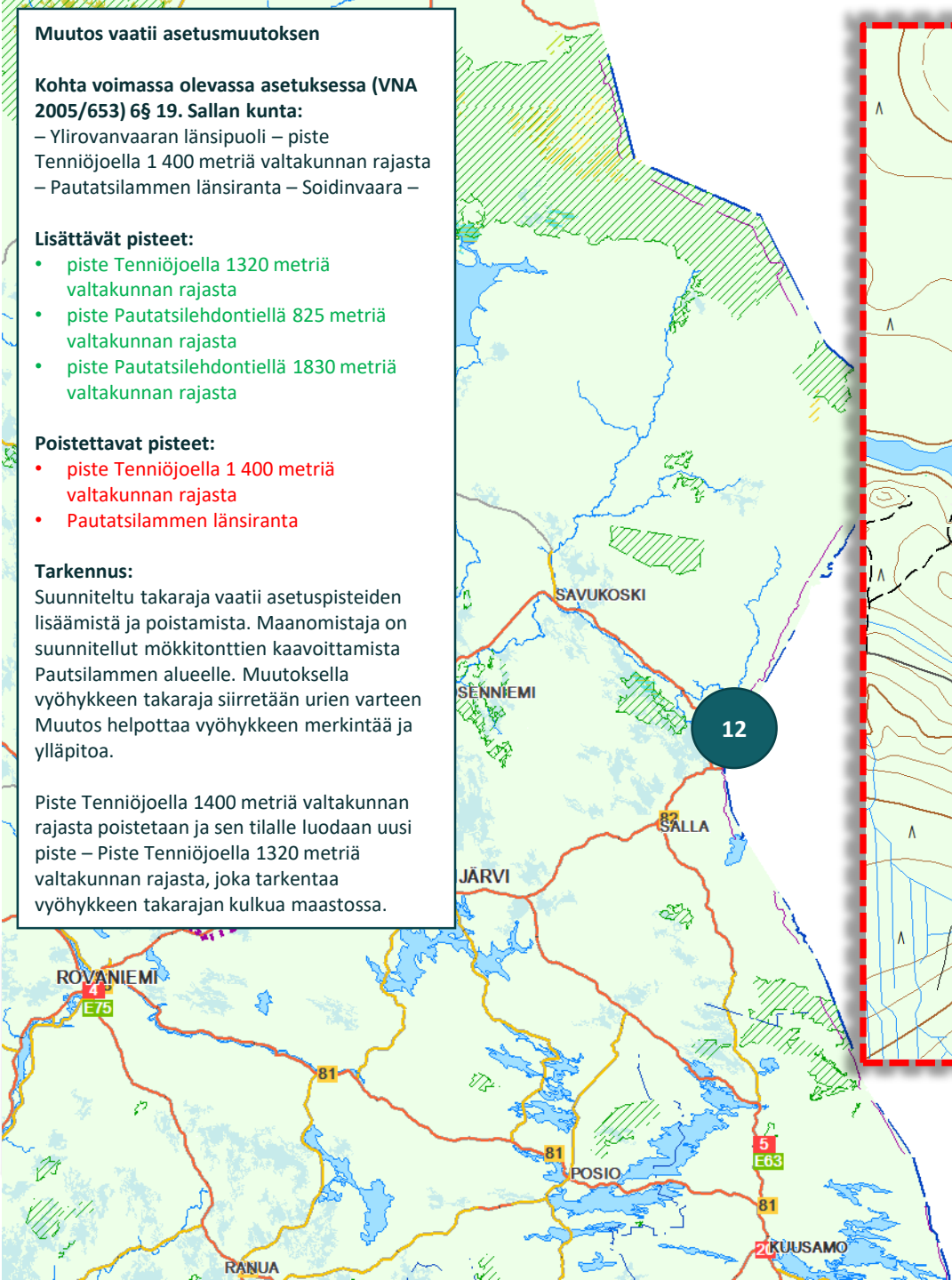
Poistettavat pisteet:

- piste Tenniöjoella 1 400 metriä valtakunnan rajasta
- Pautatsilammen länsiranta

Tarkennus:

Suunniteltu takaraja vaatii asetuspisteiden lisäämistä ja poistamista. Maanomistaja on suunnitellut mökkitonttien kaavoittamista Pautsilammen alueelle. Muutoksella vyöhykkeen takaraja siirretään urien varteen. Muutos helpottaa vyöhykkeen merkintää ja ylläpitoa.

Piste Tenniöjoella 1400 metriä valtakunnan rajasta poistetaan ja sen tilalle luodaan uusi piste – Piste Tenniöjoella 1320 metriä valtakunnan rajasta, joka tarkentaa vyöhykkeen takarajan kulkua maastossa.



Vyöhykkeen takarajan siirto tehdään komentajan päätöksellä eikä se vaadi asetusmuutosta (VNA 2005/653 4§). (Käärme lammit)

Muutos vaatii asetusmuutoksen (Suuriselkä)

Kohta voimassa olevassa asetuksessa (VNA 2005/653) 6§ 19. Sallan kunta:

– Käärme lammit – Puolivälilammen länsiranta –

Lisättävät pisteet:

- piste Suuriseläntiellä 2300 metriä valtakunnan rajasta

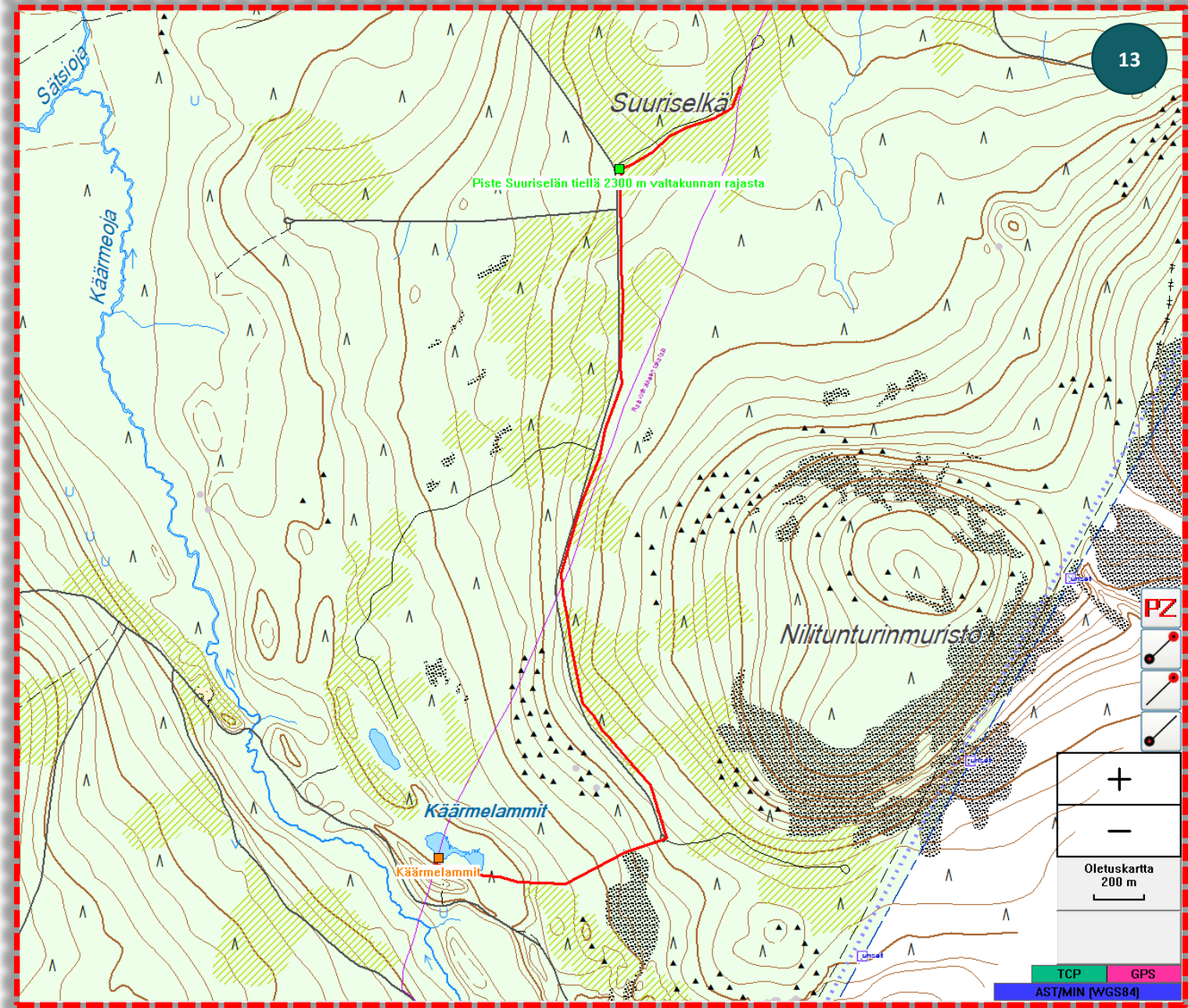
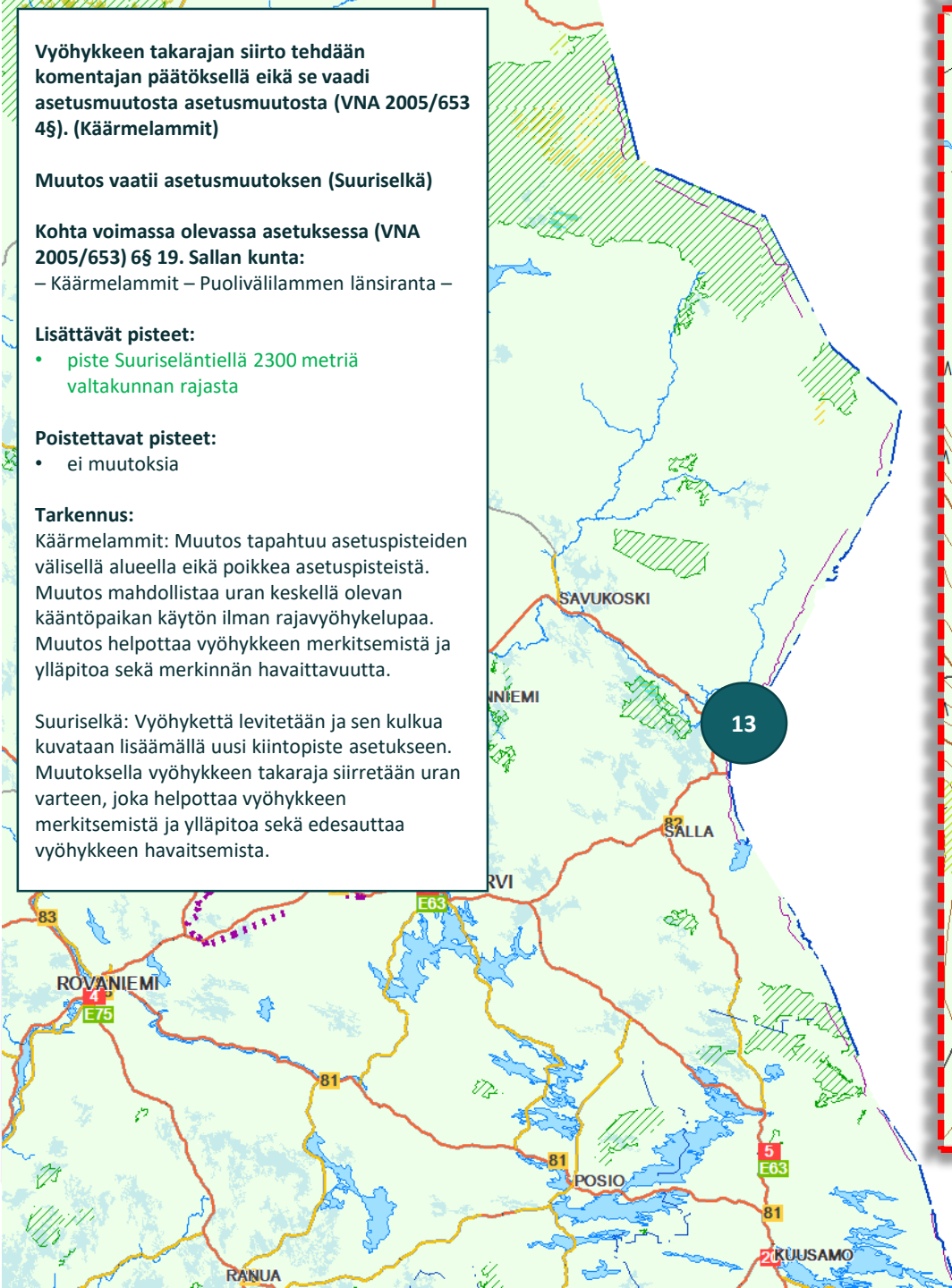
Poistettavat pisteet:

- ei muutoksia

Tarkennus:

Käärme lammit: Muutos tapahtuu asetus pisteiden välisellä alueella eikä poikkea asetus pisteistä. Muutos mahdollistaa uran keskellä olevan kääntöpaikan käytön ilman rajavyöhykelupaa. Muutos helpottaa vyöhykkeen merkitsemistä ja ylläpitoa sekä merkinnän havaittavuutta.

Suuriselkä: Vyöhykettä levitetään ja sen kulkua kuvataan lisäämällä uusi kiintopiste asetukseen. Muutoksella vyöhykkeen takaraja siirretään uran varteen, joka helpottaa vyöhykkeen merkitsemistä ja ylläpitoa sekä edesauttaa vyöhykkeen havaitsemista.



Muutos vaatii asetusmuutoksen

Kohta voimassa olevassa asetuksessa (VNA 2005/653) 6§ 19. Sallan kunta:

- Käärmelammit – Puolivälilammen länsiranta
- Saukkojärven kaakkoisranta –

Lisättävät pisteet:

- piste Näätäkumuntiellä 2150 metriä valtakunnan rajasta
- piste Sätsivaarantiellä 1920 metriä valtakunnan rajasta
- Sätsivaarantietä noudattaen pisteeseen Sätsivaarantienpää 1530 metriä valtakunnan rajasta
- piste Lusmavaaran talvitiellä 2250 metriä valtakunnan rajasta

Poistettavat pisteet:

- Puolivälilammen länsiranta

Tarkennus:

Suunniteltu takaraja vaatii asetuspisteiden lisäämistä ja poistamista. Muutoksella vyöhykkeen takaraja siirretään uran varteen. Muutos helpottaa vyöhykkeen merkitsemistä, ylläpitoa ja merkinnän havaittavuutta. Muutos lisäksi mahdollistaa uran ja Puolivälilammen käytön ilman rajavyöhykelupaa.



PZ

- Symbol 1: Red line with a red dot at the end.
- Symbol 2: Red line with a red dot at the end and a red dot on the line.
- Symbol 3: Red line with a red dot at the end and a red dot on the line, with a red dot on the line.

+
-
Oletuskartta
500 m

Muutos vaatii asetusmuutoksen (Koivuselkä länsipuoli)

Vyöhykkeen takarajan siirto tehdään komentajan päätöksellä eikä se vaadi asetusmuutosta (VNA 2005/653 4§). (Vasa-aapa lounaispuoli)

Kohta voimassa olevassa asetuksessa (VNA 2005/653) 6§ 19. Sallan kunta:

– Saukkojärven kaakkoisranta – Lautakotaoja –

Lisättävät pisteet:

- piste Koivuseläntiellä 2750 metriä valtakunnan rajasta

Poistettavat pisteet:

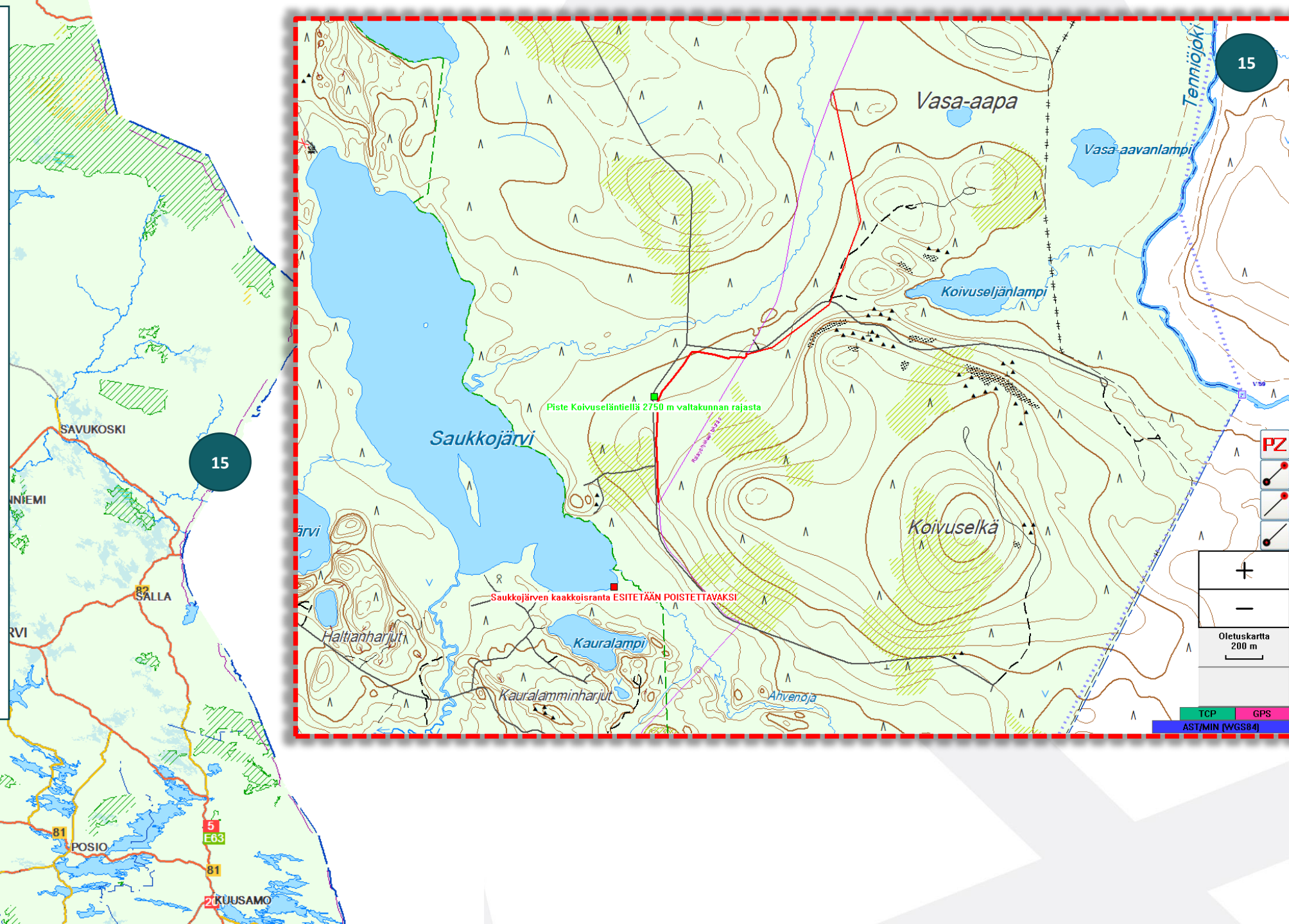
- Saukkojärven kaakkoisranta

Tarkennus:

Koivuselkä länsipuoli: Vyöhykettä levitetään ja sen kulkua kuvataan lisäämällä uusi kiintopiste asetukseen. Muutoksella vyöhykkeen takaraja siirretään uran varteen, joka helpottaa vyöhykkeen merkitsemistä ja ylläpitoa sekä edesauttaa vyöhykkeen havaitsemista.

Vasa-aapa lounaispuoli: Muutos tapahtuu asetuspisteiden välisellä alueella eikä poikkea asetuspisteistä. Muutos helpottaa vyöhykkeen merkitsemistä ja ylläpitoa sekä merkinnän havaittavuutta. Muutoksella vältetään kahden ojan ylitse menevän sillan rakentaminen ja ylläpito.

Saukkojärven kaakkoisranta-piste esitetään poistettavaksi, sillä vyöhykkeen takarajan ei kulje pisteen kautta.



Muutos vaatii asetusmuutoksen

Kohta voimassa olevassa asetuksessa (VNA 2005/653) 6§ 19. Sallan kunta:

– piste Tuntsajoella 3 000 metriä valtakunnan rajasta –

Lisättävät pisteet:

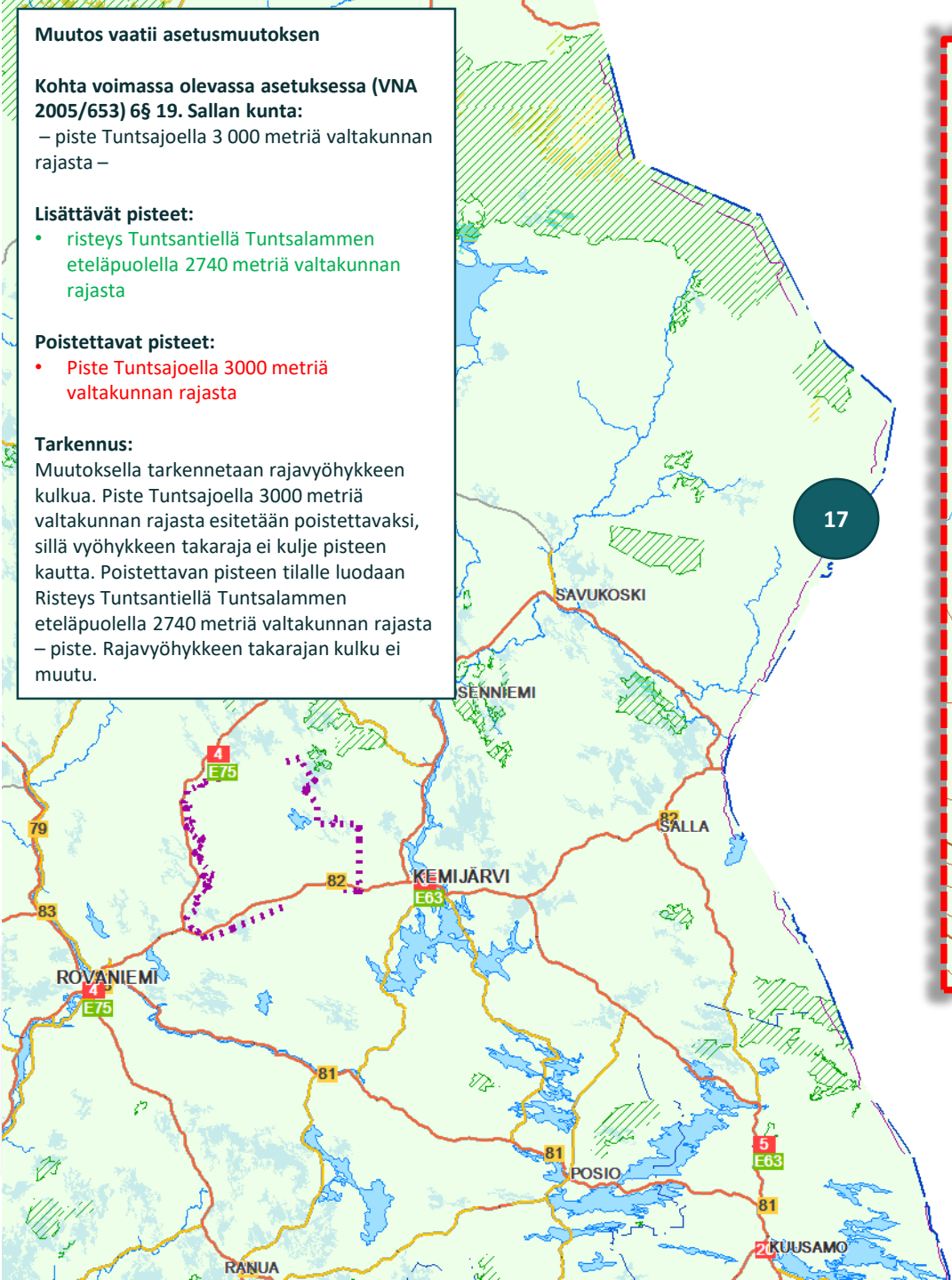
- risteys Tuntsantiellä Tuntsalammen eteläpuolella 2740 metriä valtakunnan rajasta

Poistettavat pisteet:

- Piste Tuntsajoella 3000 metriä valtakunnan rajasta

Tarkennus:

Muutoksella tarkennetaan rajavyöhykkeen kulkua. Piste Tuntsajoella 3000 metriä valtakunnan rajasta esitetään poistettavaksi, sillä vyöhykkeen takaraja ei kulje pisteen kautta. Poistettavan pisteen tilalle luodaan Risteys Tuntsantiellä Tuntsalammen eteläpuolella 2740 metriä valtakunnan rajasta – piste. Rajavyöhykkeen takarajan kulku ei muutu.



Muutos vaatii asetusmuutoksen

Kohta voimassa olevassa asetuksessa (VNA 2005/653) 6§ 21. Sodankylän kunta:

- piste Anterinjoella 1 400 metriä valtakunnan rajasta –

Lisättävät pisteet:

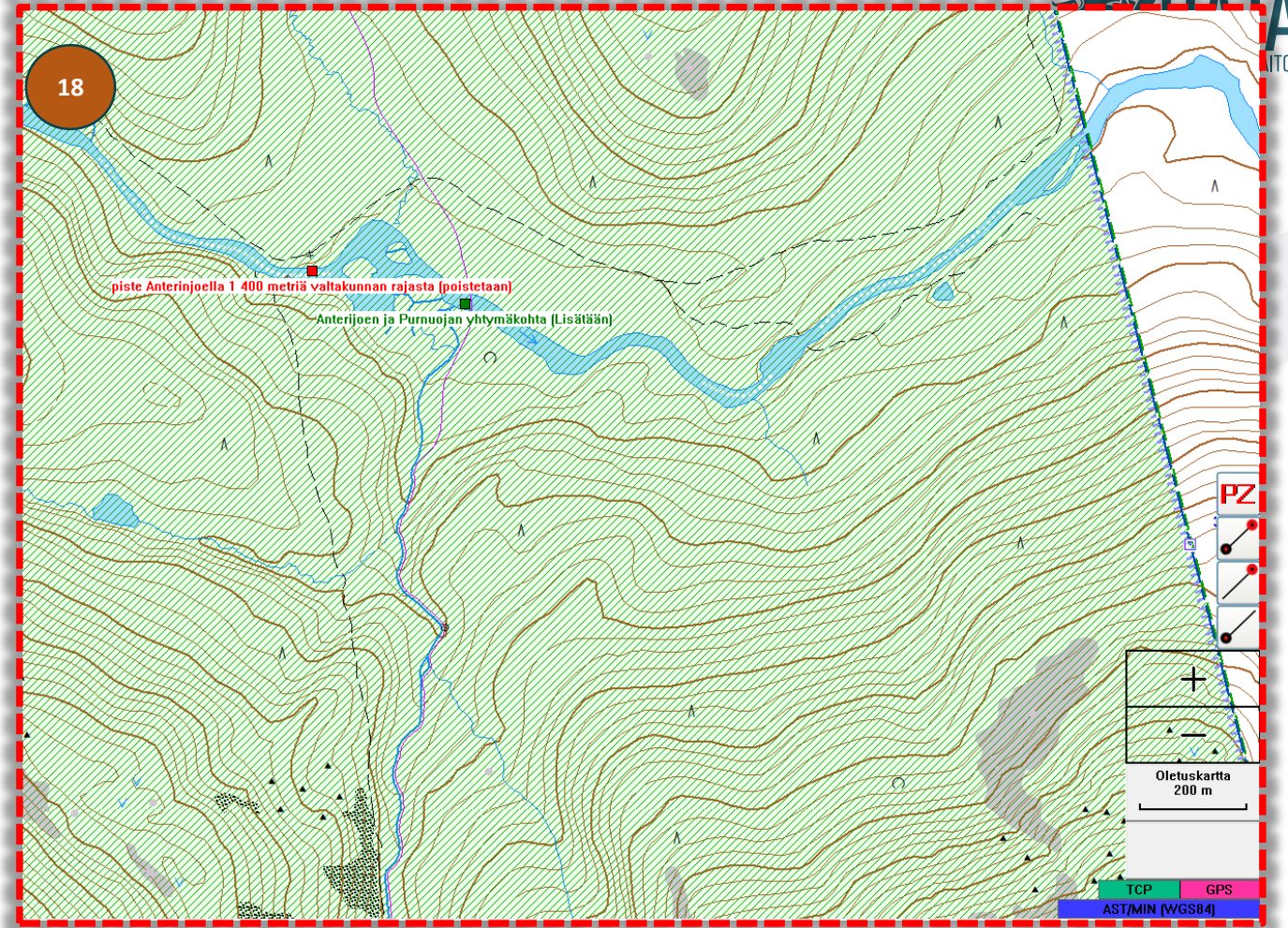
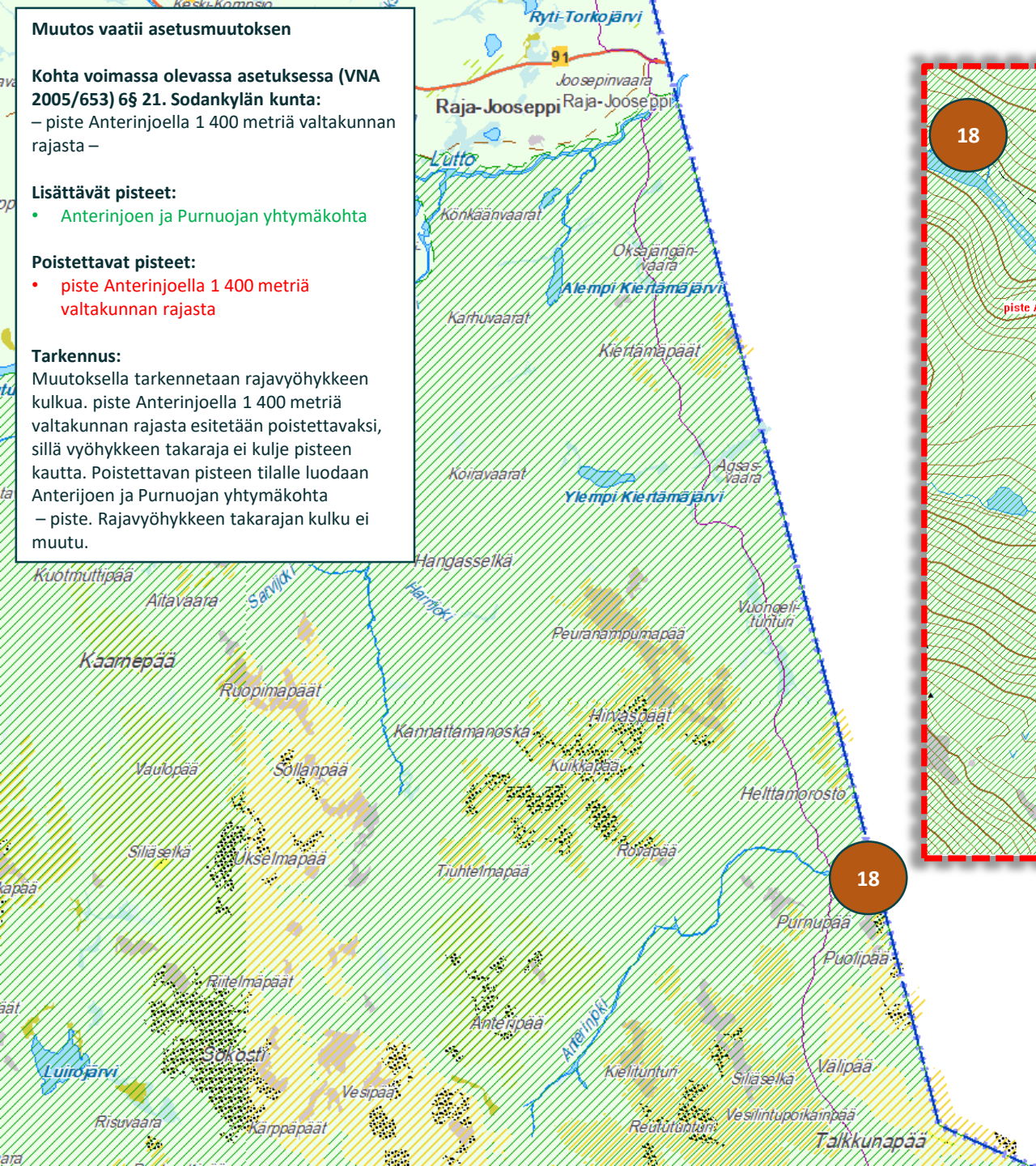
- Anterinjoen ja Purnuojan yhtymäkohta

Poistettavat pisteet:

- piste Anterinjoella 1 400 metriä valtakunnan rajasta

Tarkennus:

Muutoksella tarkennetaan rajavyöhykkeen kulkua. piste Anterinjoella 1 400 metriä valtakunnan rajasta esitetään poistettavaksi, sillä vyöhykkeen takaraja ei kulje pisteen kautta. Poistettavan pisteen tilalle luodaan Anterinjoen ja Purnuojan yhtymäkohta – piste. Rajavyöhykkeen takarajan kulku ei muutu.



Muutos vaatii asetusmuutoksen

Kohta voimassa olevassa asetuksessa (VNA 2005/653) 6§ 21. Sodankylän kunta – 22. Inarin kunta:

Inarin kunta:

- piste Luttojoella 1 200 metriä valtakunnan rajasta. [22. Inarin kunta] Piste Luttojoella 1 200 metriä valtakunnan rajasta – piste Luttojoella Raja-Joosepin kentän itäpuolella 340 metriä valtakunnan rajasta –

Lisättävät pisteet:

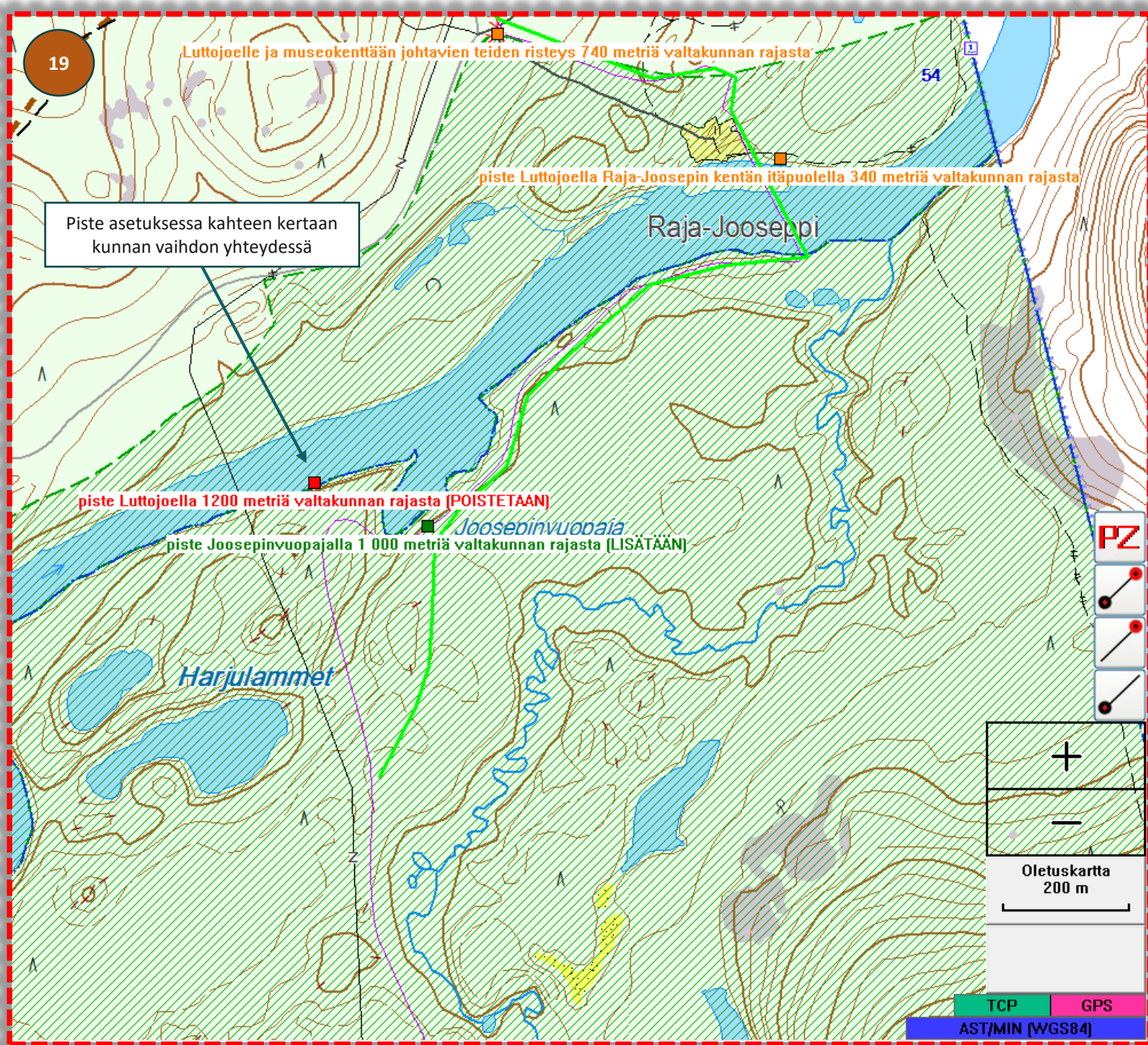
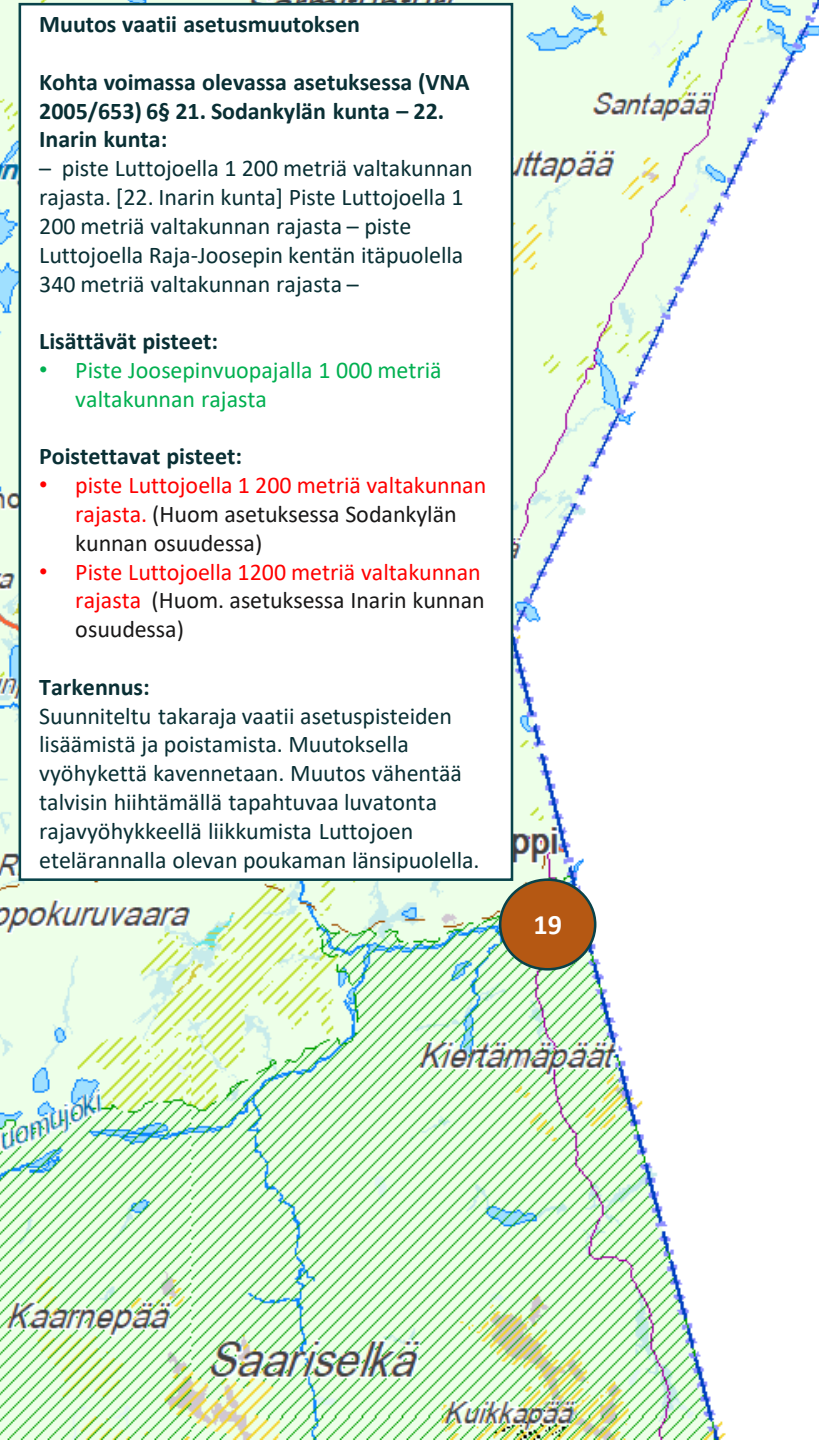
- Piste Joosepinvuopajalla 1 000 metriä valtakunnan rajasta

Poistettavat pisteet:

- piste Luttojoella 1 200 metriä valtakunnan rajasta. (Huom asetuksessa Sodankylän kunnan osuudessa)
- Piste Luttojoella 1200 metriä valtakunnan rajasta (Huom. asetuksessa Inarin kunnan osuudessa)

Tarkennus:

Suunniteltu takaraja vaatii asetuspisteiden lisäämistä ja poistamista. Muutoksella vyöhykettä kavennetaan. Muutos vähentää talvisin hiihtämällä tapahtuvaa luvatonta rajavyöhykkeellä liikkumista Luttojoen etelärannalla olevan poukaman länsipuolella.



Muutos vaatii asetusmuutoksen

Kohta voimassa olevassa asetuksessa (VNA 2005/653) 6§ 22. Inarin kunta:

- Luttojoelle ja museokenttään johtavien teiden risteys 740 metriä valtakunnan rajasta
- piste Ivalo-Raja-Jooseppi maantiellä 450 metriä valtakunnan rajasta
- piste Ivalo-Raja-Jooseppi maantiellä 200 metriä valtakunnan rajasta
- piste Ivalo-Raja-Jooseppi maantiellä 1 700 metriä valtakunnan rajasta
- Iso Suorsajärven pohjoisranta

Lisättävät pisteet:

- piste Kämpälämmen polkutiellä 920 metriä valtakunnan rajasta
- piste Ivalo-Raja-Jooseppi tien eteläreunassa 1 300 metriä valtakunnan rajasta
- Raja-Joosepin raja-asema ja valtakunnan rajalle johtava tie pl.
- piste Ivalo-Raja-Jooseppi tien pohjoisreunassa 1 300 metriä valtakunnan rajasta

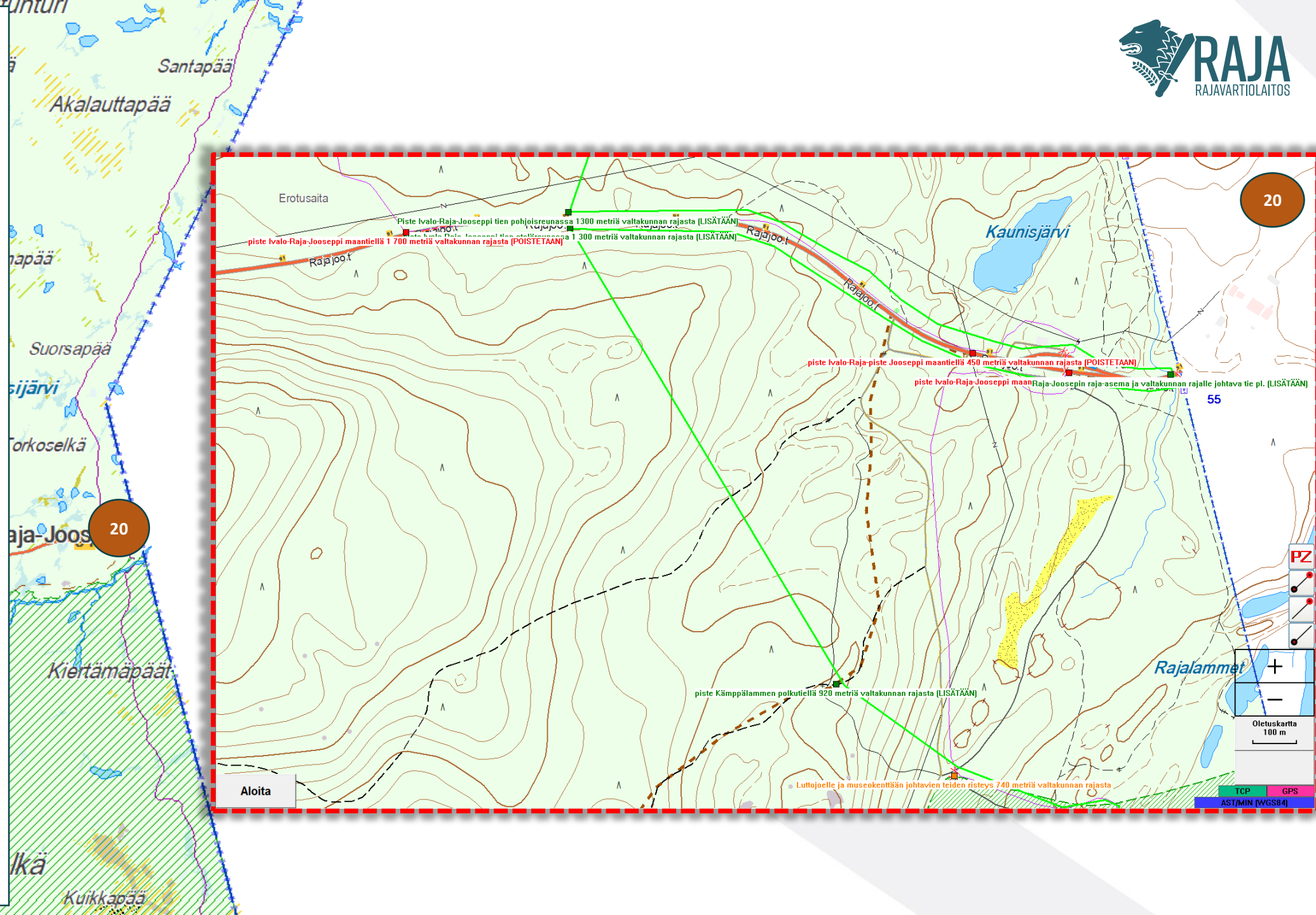
Poistettavat pisteet:

- piste Ivalo-Raja-Jooseppi maantiellä 450 metriä valtakunnan rajasta
- piste Ivalo-Raja-Jooseppi maantiellä 200 metriä valtakunnan rajasta
- piste Ivalo-Raja-Jooseppi maantiellä 1 700 metriä valtakunnan rajasta

Tarkennus:

Suunniteltu takaraja vaatii asetuspisteiden lisäämistä ja poistamista. Vyöhykettä levitetään Raja-Joosepin raja-aseman rakennushankkeen vuoksi. Valmistuva raja-asema sijaitsee huomattavasti lännempänä kuin vanha raja-asema.

Asetuspisteiden lisäyksellä ja poistolla rajavyöhykkeen takaraja kiertää Raja-Joosepin uuden raja-aseman sekä valtakunnan rajalle johtavan tien, jolloin rajanylittäjät eivät kulje rajavyöhykkeellä ilman rajavyöhykelupaa.



Muutos vaatii asetusmuutoksen

Kohta voimassa olevassa asetuksessa (VNA 2005/653) 6§ 22. Inarin kunta:

– piste Ivalo-Raja-Jooseppi maantiellä 1 700 metriä valtakunnan rajasta – Iso Suorsajärven pohjoisranta –

Lisättävät pisteet:

- ks. kohta 20 (piste Ivalo-Raja-Jooseppi tien pohjoisreunassa 1 300 metriä valtakunnan rajasta)

Poistettavat pisteet:

- ks. kohta 20 (piste Ivalo-Raja-Jooseppi maantiellä 1 700 metriä valtakunnan rajasta)

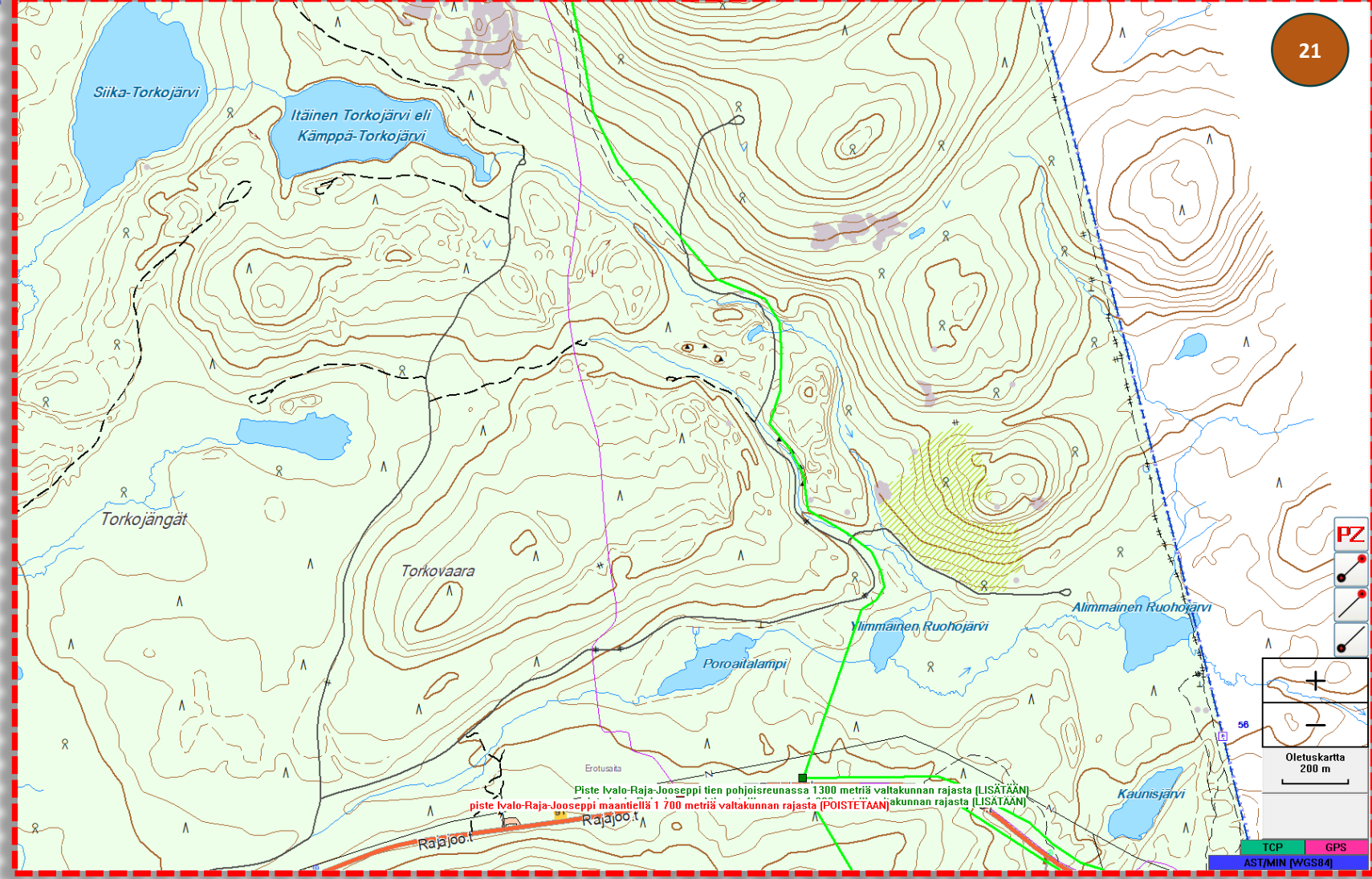
Tarkennus:

Suunniteltu takaraja vaatii asetuspisteiden lisäämistä ja poistamista. Muutoksella vyöhykkeen takaraja siirretään osittain uuriin varteen. Muutos helpottaa vyöhykkeen merkitsemistä, ylläpitoa ja merkinnän havaittavuutta.

Osa muutoksesta voidaan toteuttaa komentajan päätöksellä (VNA 2005/653 4§)

Kohdat 21 ja 22 ovat osa samaa kokonaisuutta

Sarmilinturi
Santapää
Akalauttapää
Suorsapää
Jooseppi
Luppokuruvaara
Kiertämäpää
Saariselkä
Kuikkapää



Kuva on jatkoa kohdalle 21

Kohta voimassa olevassa asetuksessa (VNA 2005/653) 6§ 22. Inarin kunta:

– piste Ivalo-Raja-Jooseppi maantiellä 1 700 metriä valtakunnan rajasta – Iso Suorsajärven pohjoisranta –

Lisättävät pisteet:

- ks. kohta 21

Poistettavat pisteet:

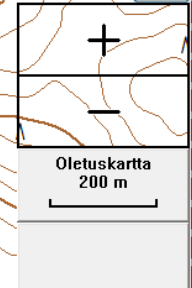
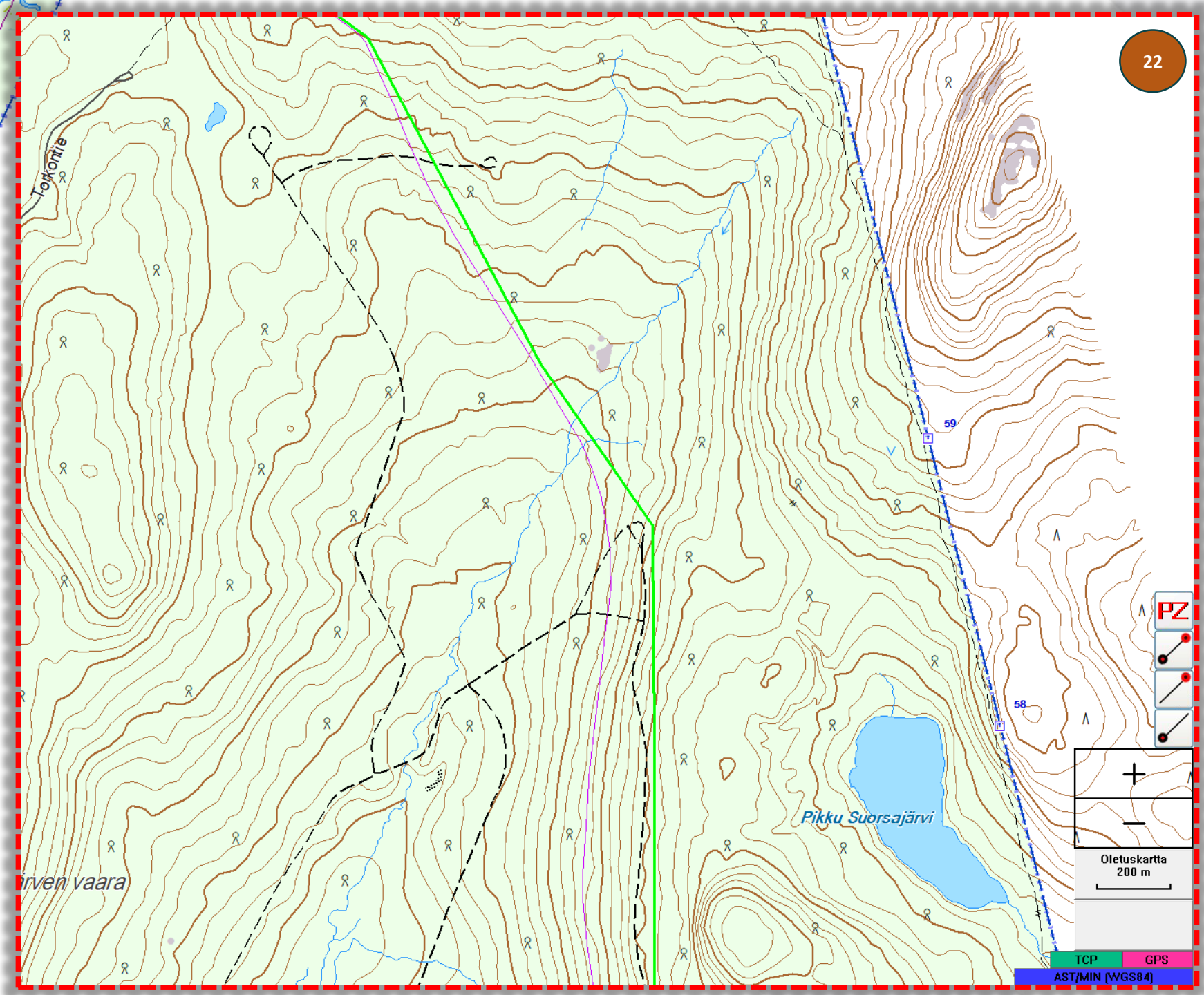
- ks. kohta 21

Tarkennus:

Muutoksella vyöhykkeen takaraja siirretään osittain urien varteen. Muutos helpottaa vyöhykkeen merkitsemistä, ylläpitoa ja merkinnän havaittavuutta.

Osa muutoksesta voidaan toteuttaa komentajan päätöksellä (VNA 2005/653 4§)

Kohdat 21 ja 22 ovat osa samaa kokonaisuutta



Vyöhykkeen takarajan siirto tehdään komentajan päätöksellä eikä se vaadi asetusmuutosta asetusmuutosta (VNA 2005/653 4§).

Kohta voimassa olevassa asetuksessa (VNA 2005/653) 6§ 22. Inarin kunta:

– Iso Suorsajärven pohjoisranta – Kippisjärven luoteisranta –

Lisättävät pisteet:

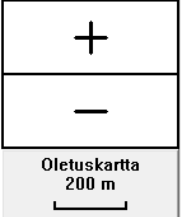
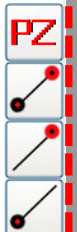
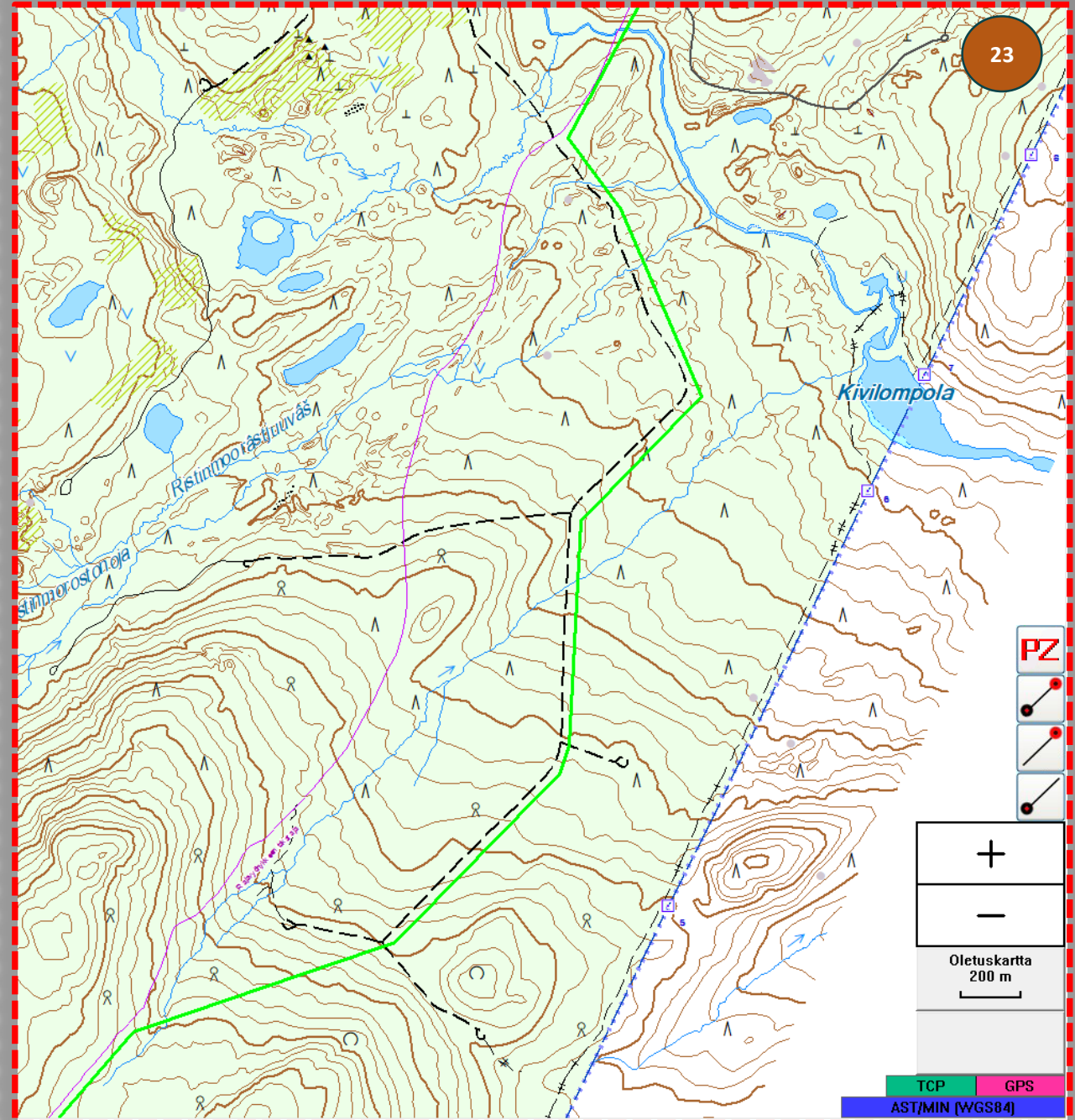
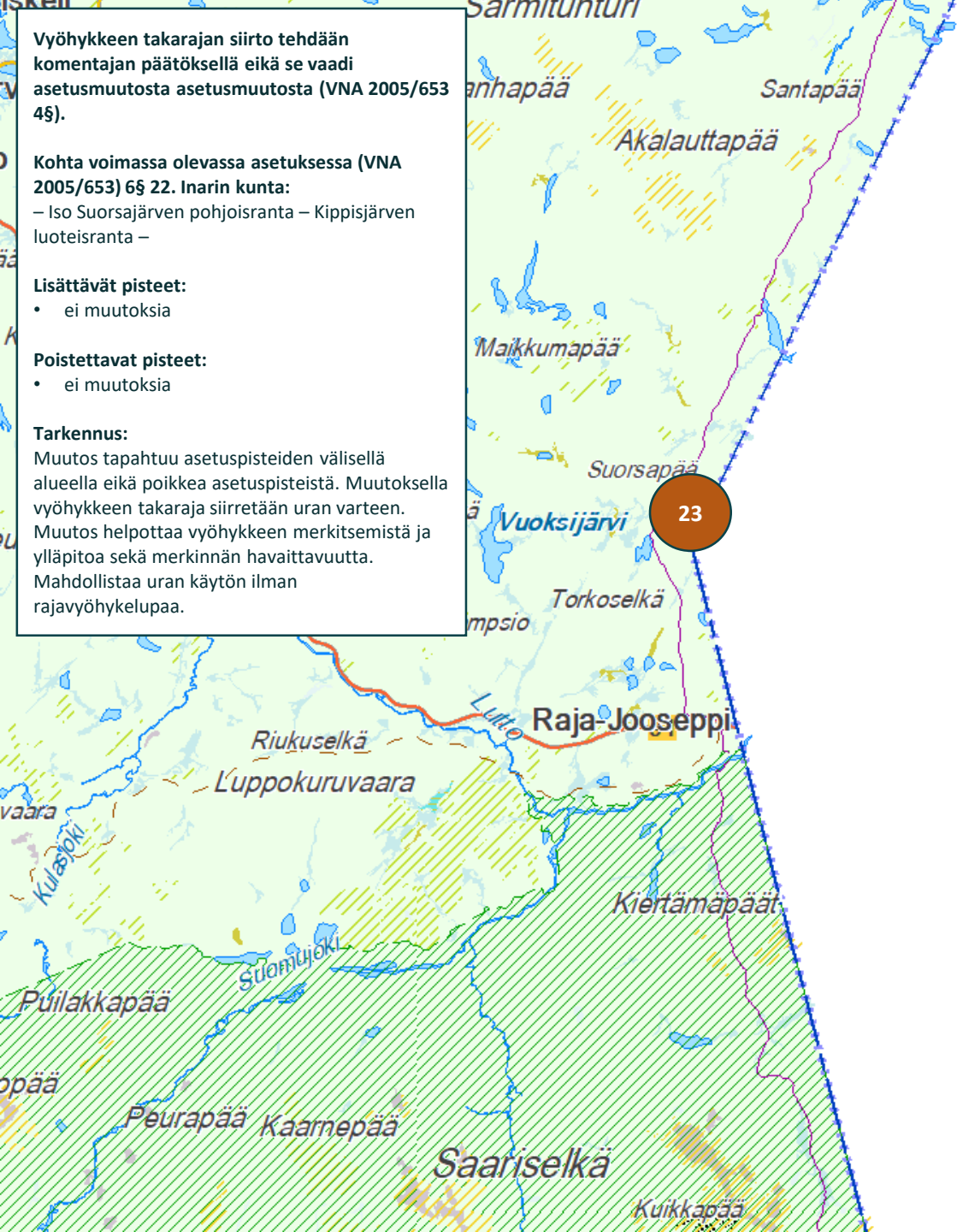
- ei muutoksia

Poistettavat pisteet:

- ei muutoksia

Tarkennus:

Muutos tapahtuu asetuspisteiden välisellä alueella eikä poikkea asetuspisteistä. Muutoksella vyöhykkeen takaraja siirretään uran varteen. Muutos helpottaa vyöhykkeen merkitsemistä ja ylläpitoa sekä merkinnän havaittavuutta. Mahdollistaa uran käytön ilman rajavyöhykelupaa.



TCP GPS
AST/MIN (WGS84)

Muutos vaatii asetusmuutoksen

Kohta voimassa olevassa asetuksessa (VNA

2005/653) 6§ 22. Inarin kunta:

– Kippisjärven luoteisranta – Vuaskujärvi
(mukaan lukien) – Alempi Ahmasjärvi
lounaisranta –

Lisättävät pisteet:

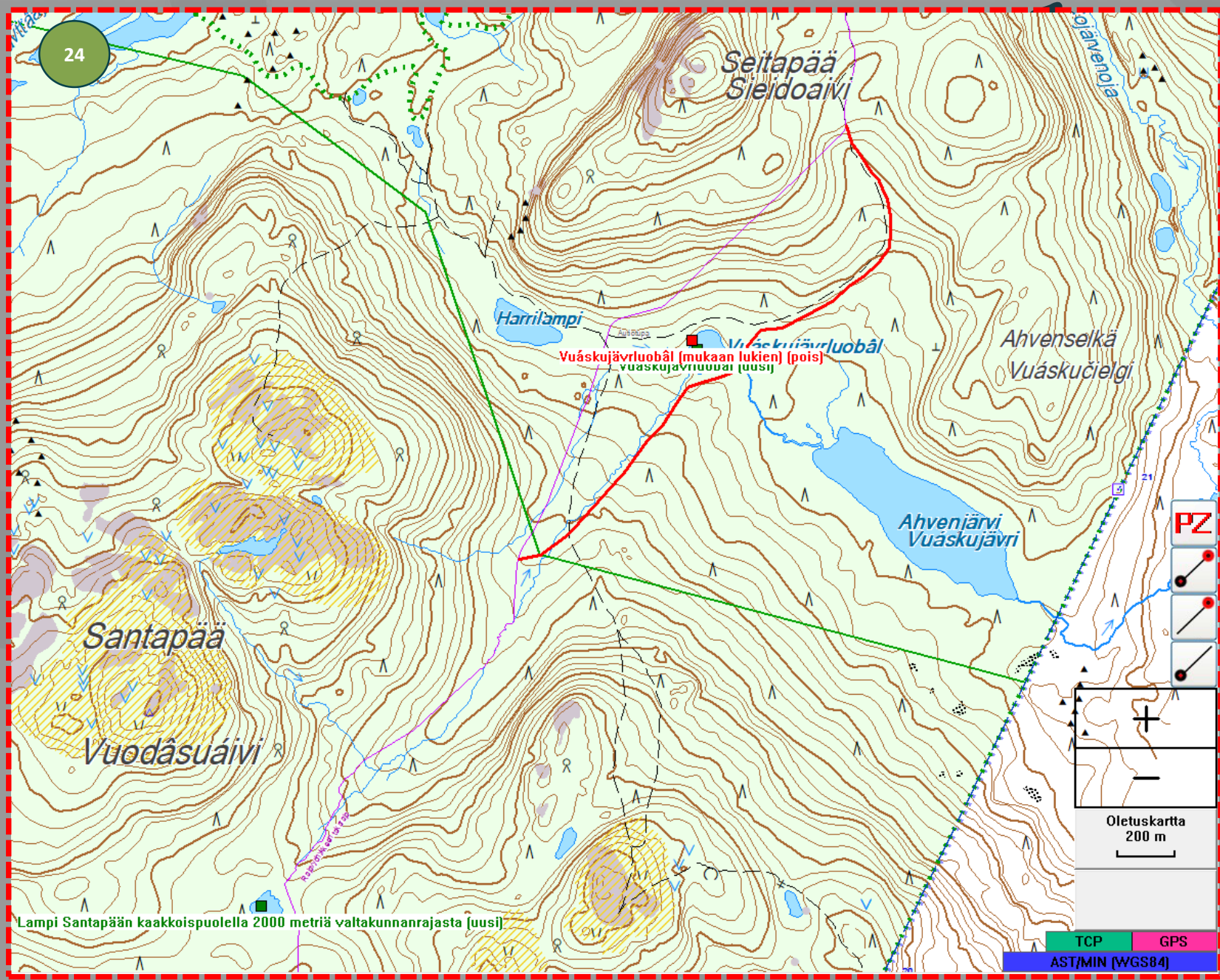
- lampi Santapään kaakkoispuolella 2 000 metriä valtakunnanrajasta
- Vuaskujärvi

Poistettavat pisteet:

- Vuaskujärvi (mukaan lukien)

Tarkennus:

Suunniteltu takaraja vaatii asetuspisteiden lisäämistä ja poistamista. Muutos mahdollistaa Vuaskujärvi-lammen käytön ilman rajavyöhykelupaa.



Lampi Santapään kaakkoispuolella 2000 metriä valtakunnanrajasta [uusij]

TCP GPS
AST/MIN [WGS84]

Muutos vaatii asetusmuutoksen

Kohta voimassa olevassa asetuksessa (VNA 2005/653) 6§ 22. Inarin kunta:

– Vuåskujåvrluobål (mukaan lukien) – Alempi Ahmasjårvi lounaisranta – Pyõriå Kiertusjårvi –

Lisåttåvåt pisteet:

- Illeppivaara
- Pieni Korppijårvi etelåranta

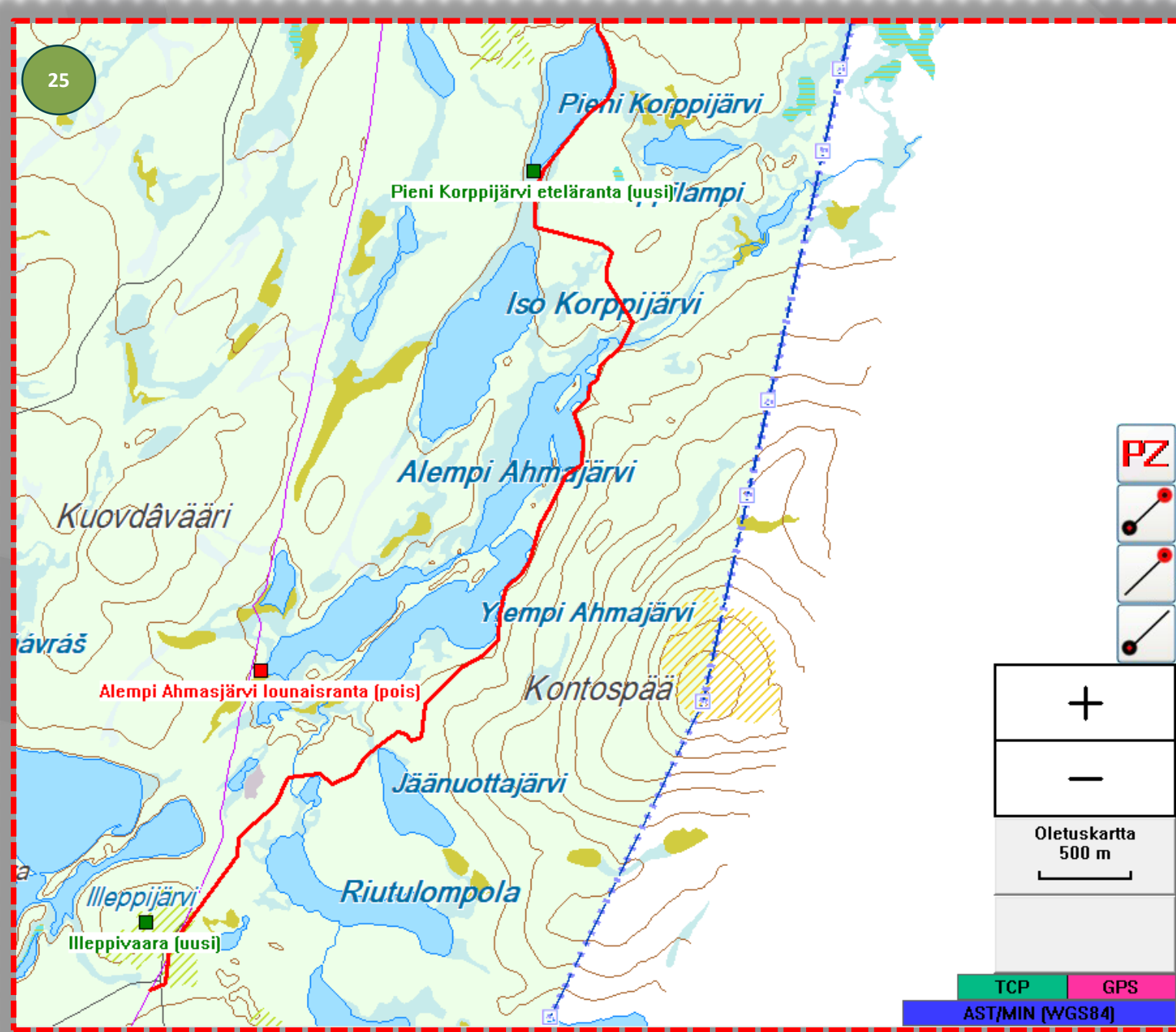
Poistettavat pisteet:

- Alempi Ahmasjårvi lounaisranta

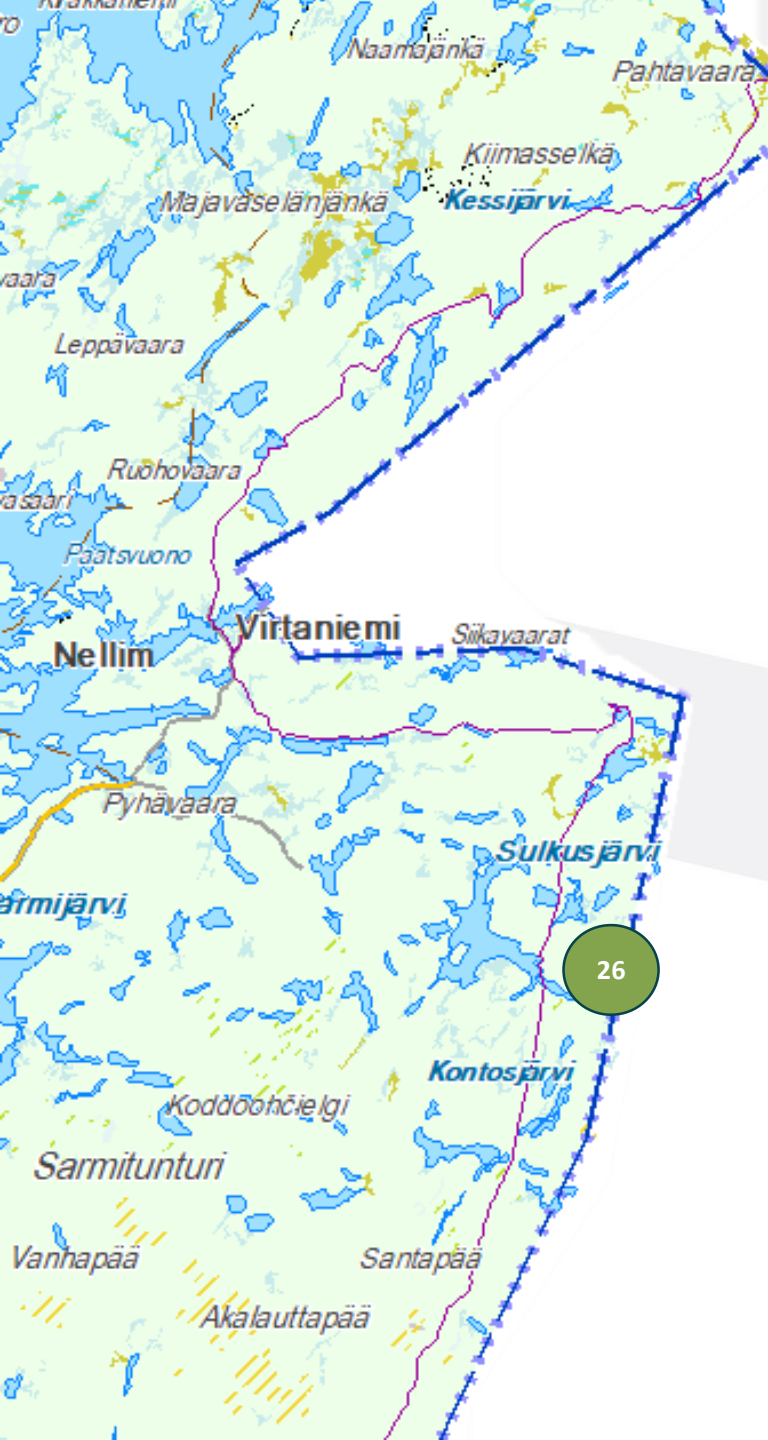
Tarkennus:

Suunniteltu takaraja vaatii asetuspisteiden lisäämistå ja poistamista. Muutoksella vyõhykkeen takaraja siirretåån osittain maastossa kulkevien urien varteen. Muutos mahdollistaa jårvien kåytõn ilman rajavyõhykelupaa.

Kohdat 25, 26 ja 27 ovat osa samaa kokonaisuutta



TCP GPS
AST/MIN [WGS84]



Muutos vaatii asetusmuutoksen

Kohta voimassa olevassa asetuksessa (VNA 2005/653) 6§ 22. Inarin kunta:
– Alempi Ahmasjärvi lounaisranta – Pyöriä Kiertusjärvi – Pieni Siikajärvi länsiranta

Lisättävät pisteet:

- ks. kohta 25 (Pieni Korppijärvi eteläranta)

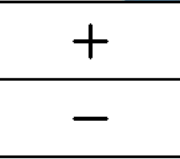
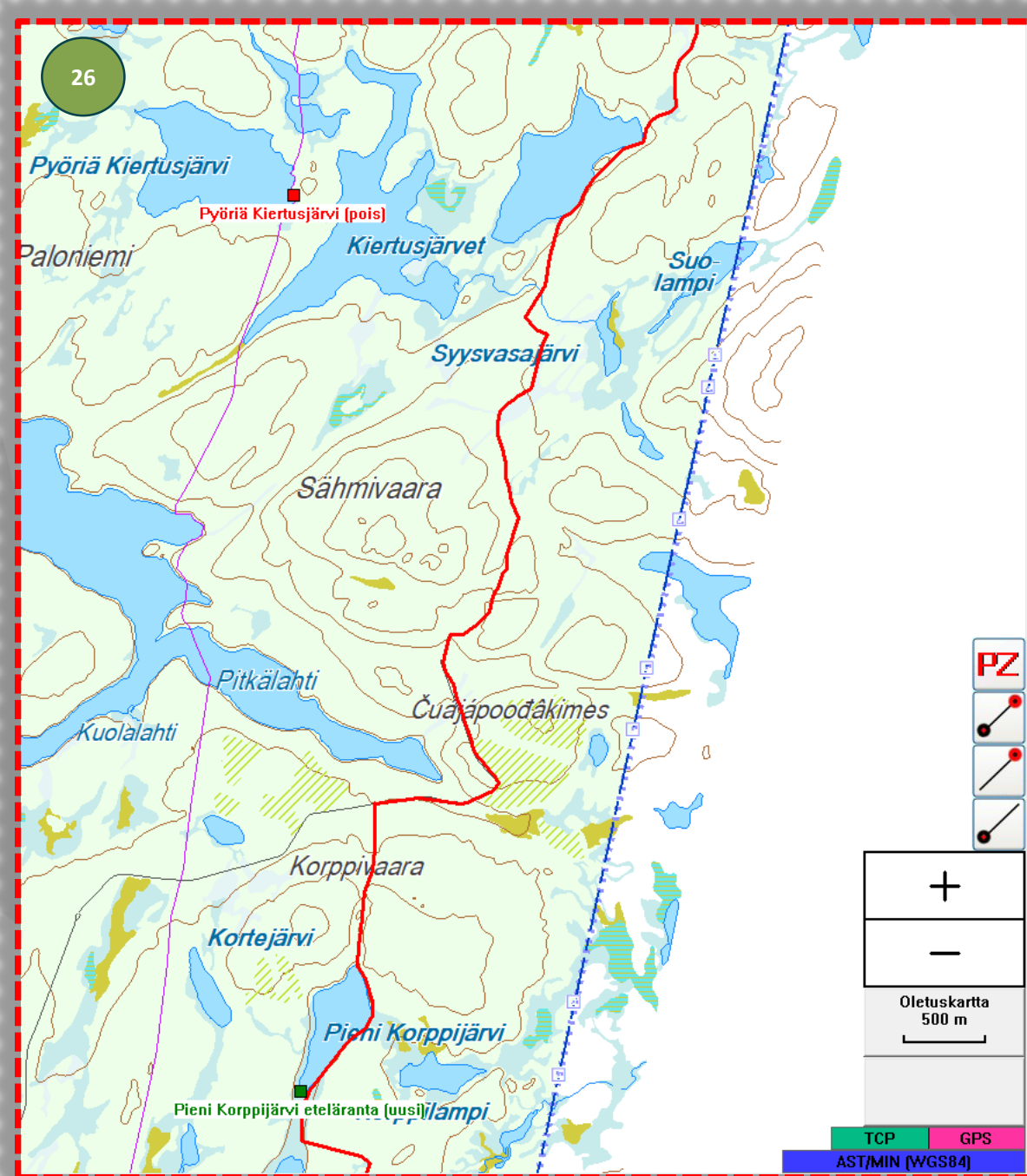
Poistettavat pisteet:

- Pyöriä Kiertusjärvi

Tarkennus:

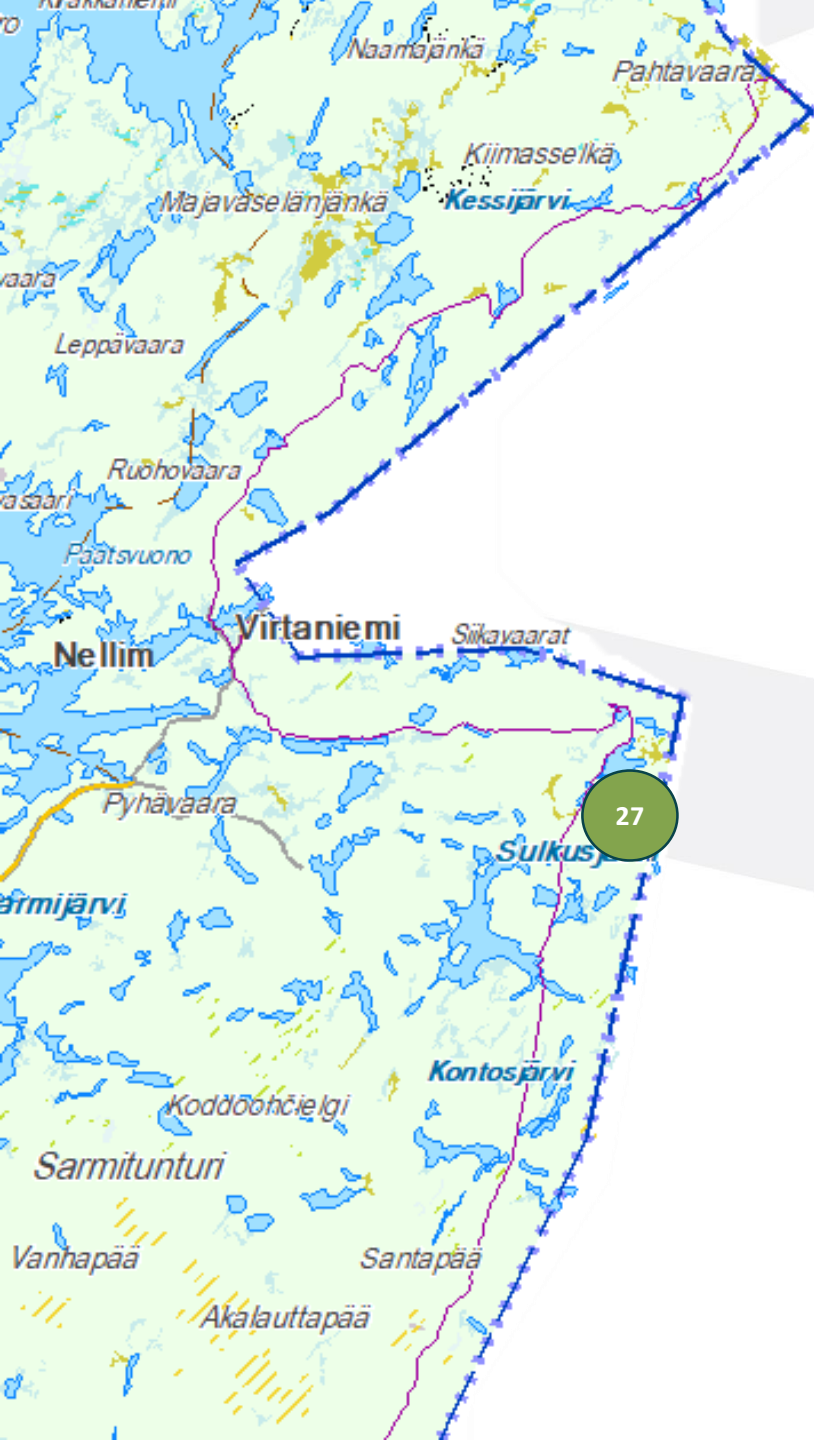
Suunniteltu takaraja vaatii asetuspisteiden lisäämistä ja poistamista. Muutoksella vyöhykkeen takaraja siirretään osittain maastossa kulkevien urien varteen. Muutos mahdollistaa järvien käytön ilman rajavyöhykelupaa.

Kohdat 25, 26 ja 27 ovat osa samaa kokonaisuutta



Oletuskartta
500 m

TCP GPS
AST/MIN [WGS84]



Muutos vaatii asetusmuutoksen

Kohta voimassa olevassa asetuksessa (VNA 2005/653) 6§ 22. Inarin kunta:

– Pyöriä Kiertusjärvi – Pieni Siikajärvi länsiranta – Iso Siikajärvi länsiranta – Läntinen Palokotajärvi –

Lisättävät pisteet:

- Iso Siikajärvi
- Piste Siikajärventiellä 2100 metriä valtakunnanrajasta etelään

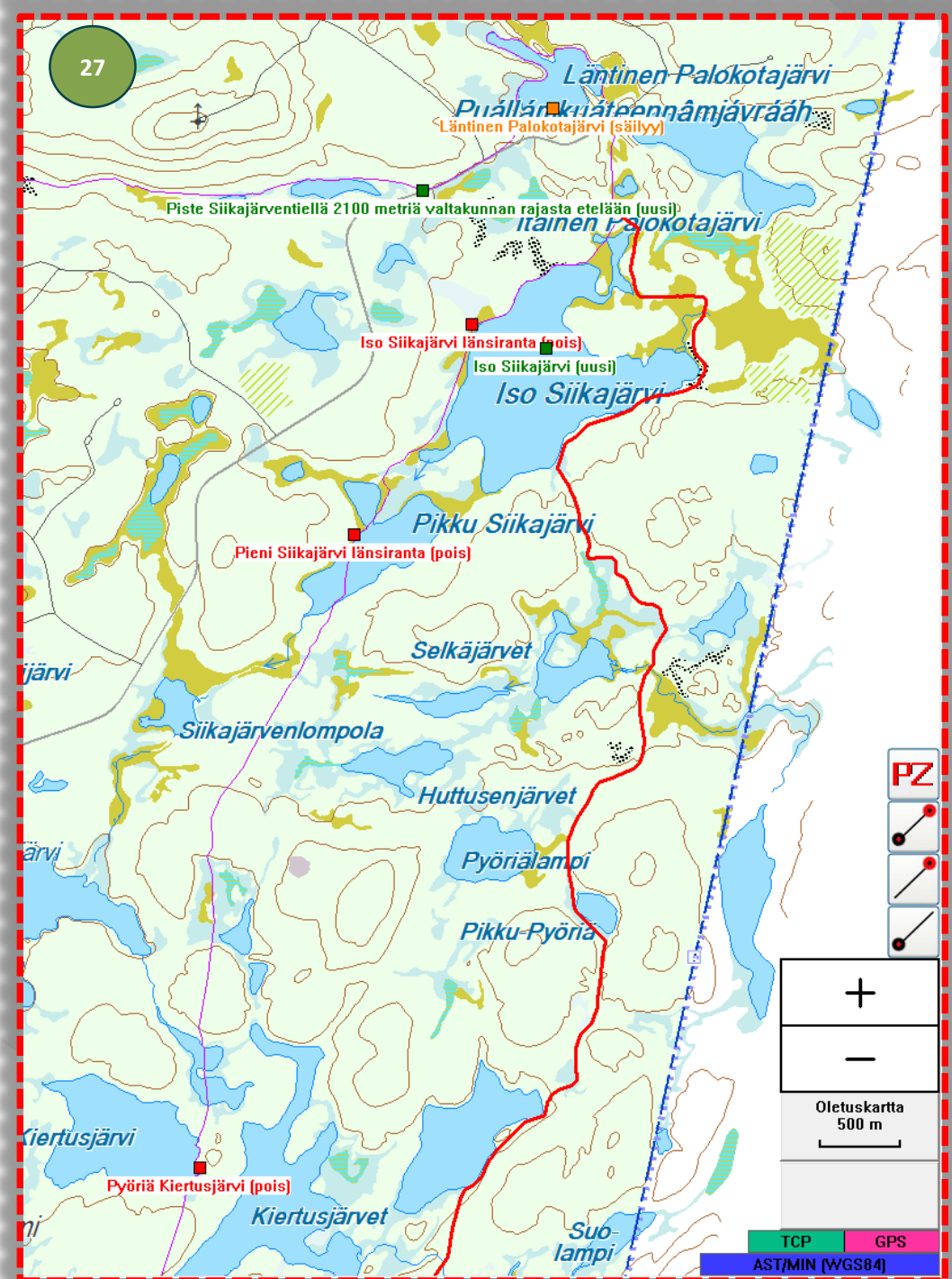
Poistettavat pisteet:

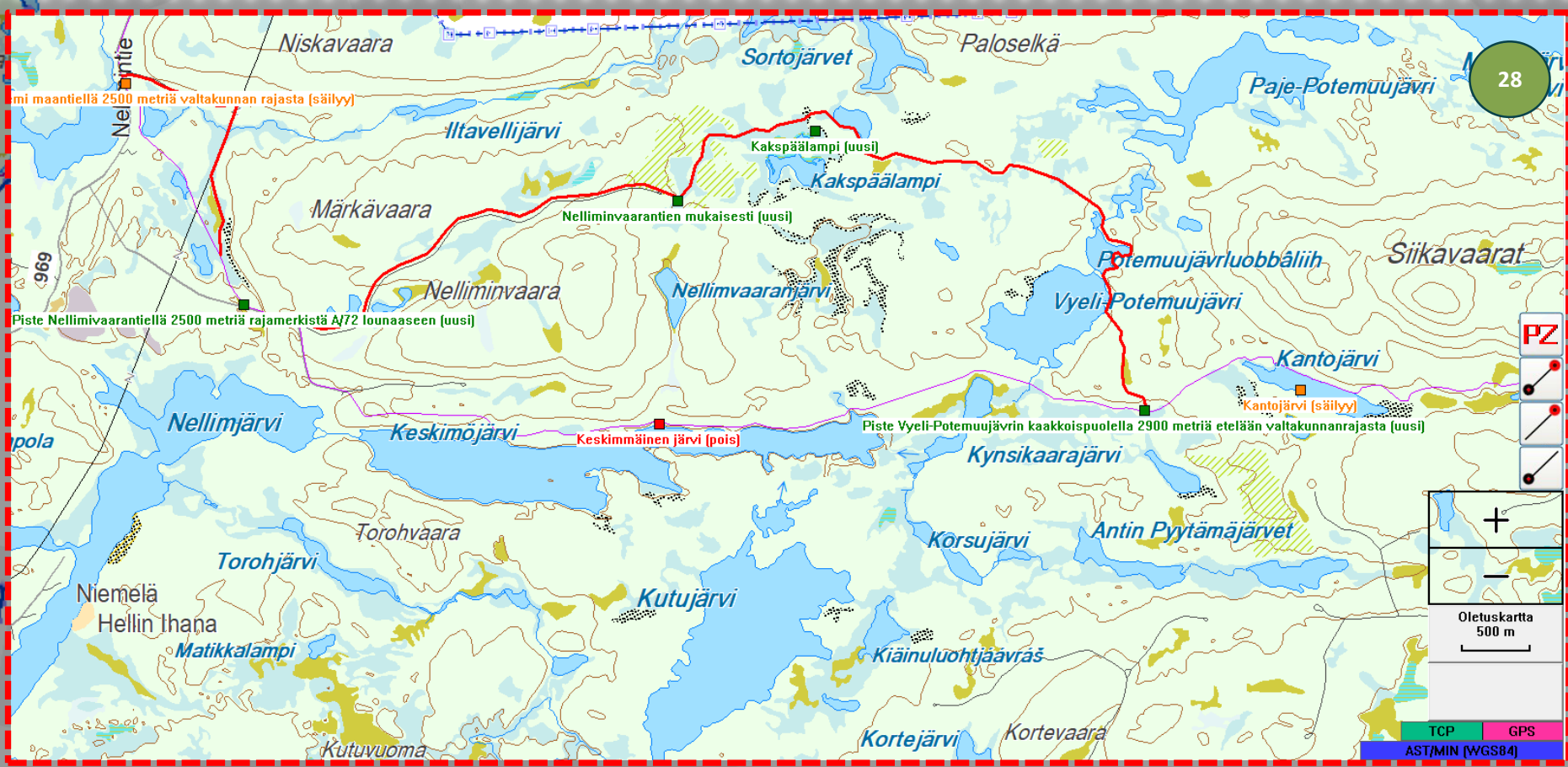
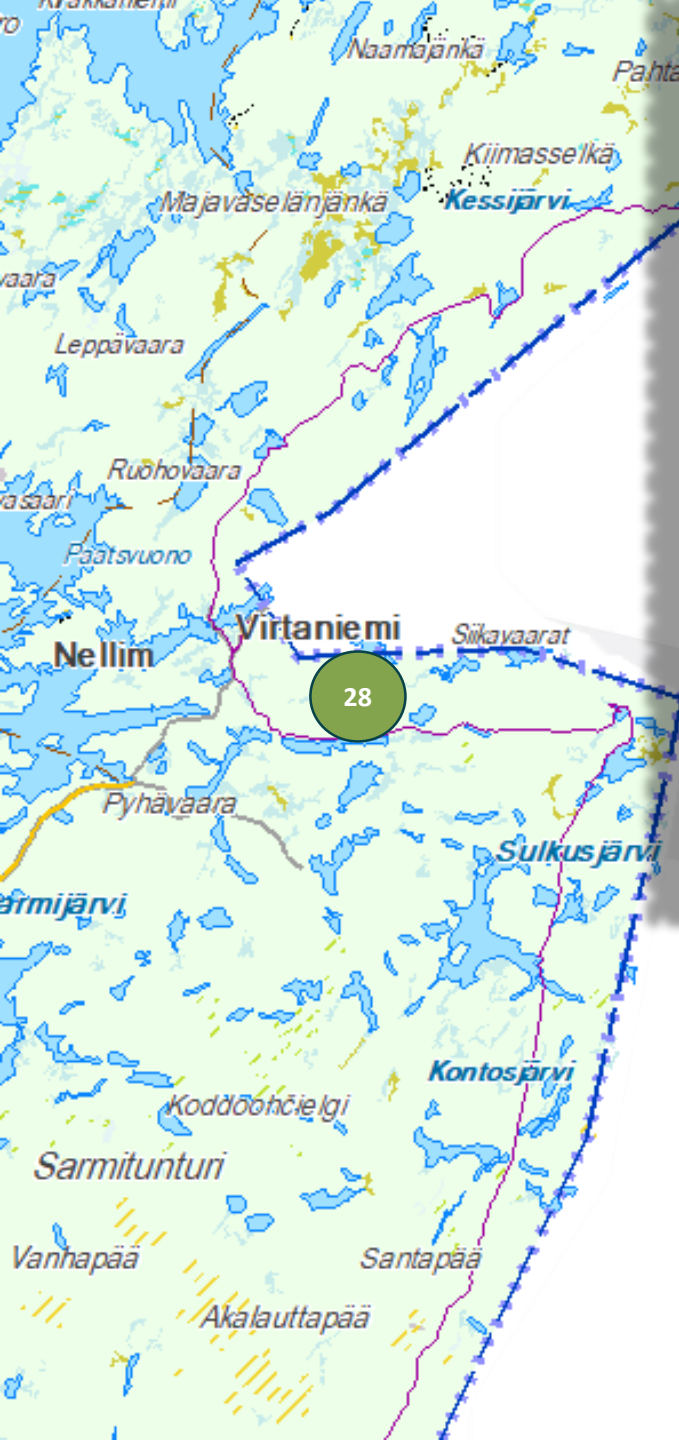
- ks. kohta 26 (Pyöriä Kiertusjärvi)
- Pieni Siikajärvi länsiranta
- Iso Siikajärvi länsiranta

Tarkennus:

Suunniteltu takaraja vaatii asetuspisteiden lisäämistä ja poistamista. Muutoksella vyöhykkeen takaraja siirretään osittain maastossa kulkevien urien varteen. Muutos mahdollistaa järvien käytön ilman rajavyöhykelupaa.

Kohdat 25, 26 ja 27 ovat osa samaa kokonaisuutta





Muutos vaatii asetusmuutoksen

Kohta voimassa olevassa asetuksessa (VNA 2005/653) 6§ 22. Inarin kunta:

– Kantajärvi – Keskimmäinen järvi – piste Ivalo-Virtaniemi maantiellä 2 500 metriä valtakunnan rajasta –

Lisättävät pisteet:

- Piste Vyeli-Potemuujärvin kaakkoispuolella 2 900 metriä etelään valtakunnanrajasta
- Kakspäälampi
- Nellimivaarantien mukaisesti
- piste Nellimivaarantiellä 2500 metriä rajamerkistä A/72 lounaaseen

Poistettavat pisteet:

- Keskimmäinen järvi

Tarkennus:

Suunniteltu takaraja vaatii asetuspisteiden lisäämistä ja poistamista. Muutoksella vyöhykkeen takaraja siirretään osittain maastossa kulkevien urien varteen. Muutos mahdollistaa järvien käytön ilman rajavyöhykelupaa.



Vyöhykkeen takarajan siirto tehdään komentajan päätöksellä eikä se vaadi asetusmuutosta asetusmuutosta (VNA 2005/653 4§).

Kohta voimassa olevassa asetuksessa (VNA 2005/653) 6§ 22. Inarin kunta:
– Keskimäinen järvi – piste Ivalo-Virtaniemi maantiellä 2 500 metriä valtakunnan rajasta –

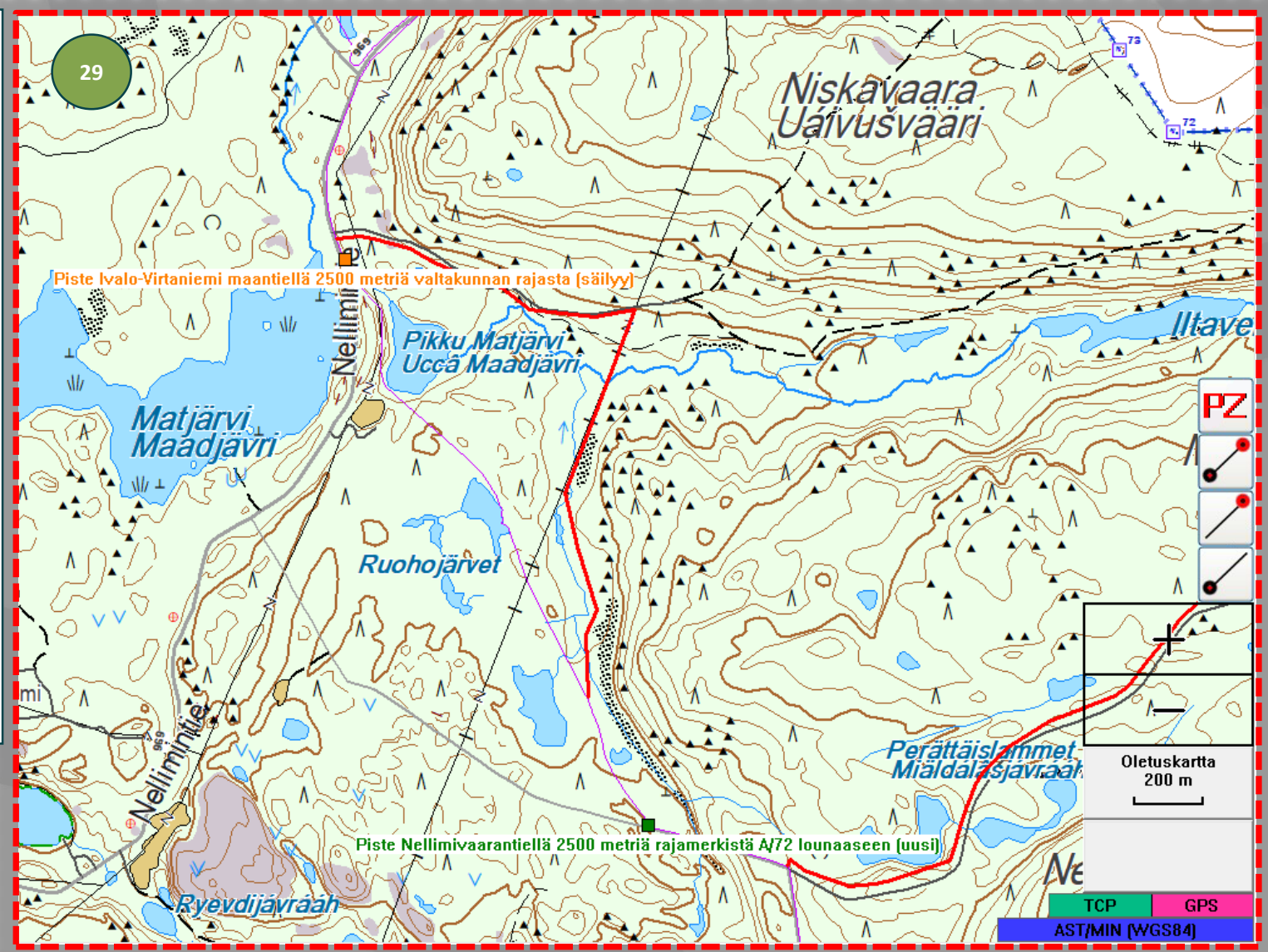
Lisättävät pisteet:

- ks. kohta 28 (piste Nellimivaarantiellä 2500 metriä rajamerkistä A/72 lounaaseen)

Poistettavat pisteet:

- ei muutoksia

Tarkennus:
Muutos tapahtuu asetus pisteiden välisellä alueella eikä poikkea asetus pisteistä päättyen pisteeseen Piste Ivalo-Virtaniemi maantiellä 2500 metriä valtakunnan rajasta. Lisättävä Piste Nellimivaarantiellä 2500 metriä rajamerkistä A/72 lounaaseen ei vaikuta Matjärven itäpuolelta kiertävään vyöhykekavennukseen. Muutos mahdollistaa Pikku Matjärven käytön ilman rajavyöhykelupaa.



Muutos vaatii asetusmuutoksen

Kohta voimassa olevassa asetuksessa (VNA 2005/653) 6§ 22. Inarin kunta:

Virtaniemi maantiellä 2 500 metriä valtakunnan rajasta – piste Ivalo-Virtaniemi maantiellä 600 metriä valtakunnan rajasta – Kessintie –

Lisättävät pisteet:

- piste Ivalo-Virtaniemi maantiellä 800 metriä valtakunnan rajasta

Poistettavat pisteet:

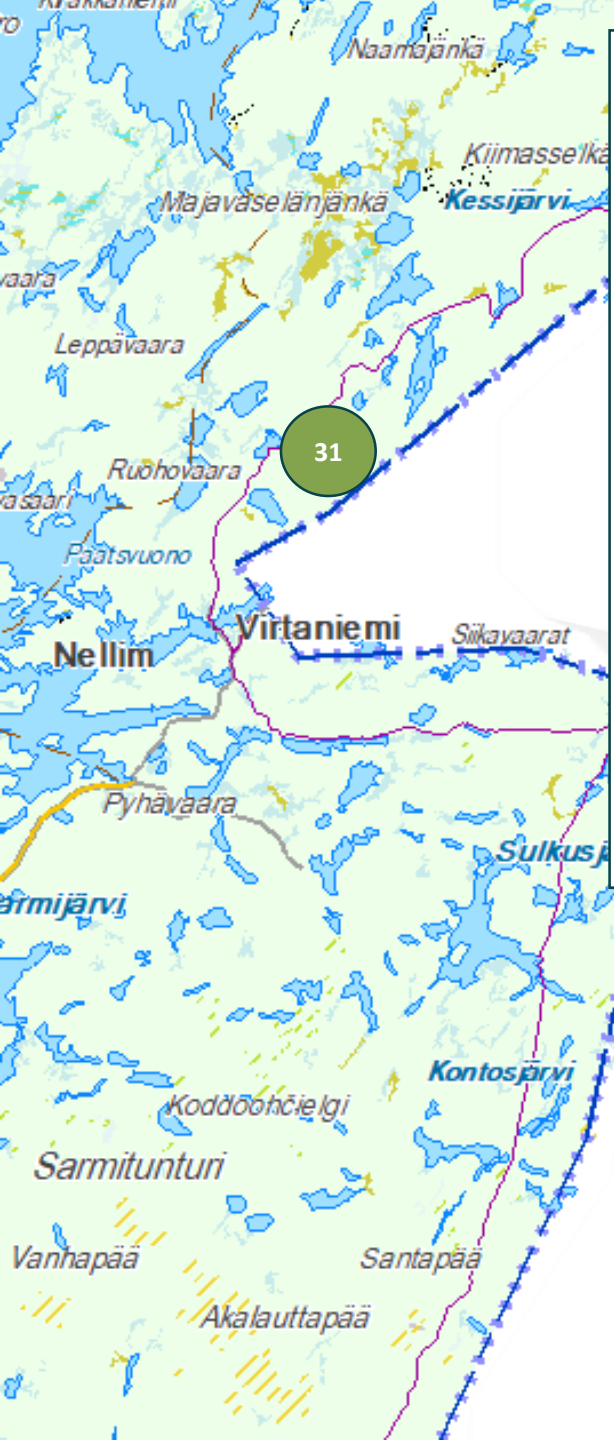
- piste Ivalo-Virtaniemi maantiellä 600 metriä valtakunnan rajasta

Tarkennus:

Suunniteltu takaraja vaatii asetuspisteiden lisäämistä ja poistamista. Muutoksella ei muuteta rajavyöhykkeen kulkua siten kuin se on maastossa merkitty. Asetuspistemuutoksella tarkennetaan rajavyöhykkeen kuvausta. Lisättävän pisteen kohdalla on valvontapuomi.

Vyöhyke kulkee kartta-aineistosta poiketen maastossa punaisella merkittyä viivaa pitkin.





Kiintopisteiden lisääminen vaatii asetusmuutoksen

Kohta voimassa olevassa asetuksessa (VNA
2005/653) 6§ 22. Inarin kunta:

– Suovaselkäjärvi – Korppikurujärven
pohjoisranta –

Lisättävät pisteet:

- Oskisjärvi
- Myeddegäsvääri

Poistettavat pisteet:

- ei muutoksia

Tarkennus:

Muutos ei poikkea asetuspisteistä vaan se
tapahtuu asetuspisteiden välillä. Muutosta
kuvaamaan lisätään kaksi asetuspistettä.
Suunniteltu takaraja vaatii asetuspisteiden
lisäämisen. Muutoksella vyöhykkeen leveyttä
kavennetaan rajavartiolain vastaisesta yli 3000
metristä alle 3000 metriin. Muutos mahdollistaa
Oskisjärven ja Purnujärven hyötykäytön ilman
rajanvyöhykelupaa. Vyöhykkeen takaraja
siirretään osittain maastossa kulkevan poroaidan
yhteyteen. Muutos helpottaa vyöhykkeen
merkitsemistä ja ylläpitoa sekä merkinnän
havaittavuutta.

