

Regeringens proposition till riksdagen med förslag till lag om ändring av lagen om avsättande av staten tillhöriga områden till myrskyddsområden

PROPOSITIONENS HUVUDSAKLIGA INNEHÅLL

I denna proposition föreslås det ändringar i lagen om avsättande av staten tillhöriga områden till myrskyddsområden. Genom lagen har det inrättats sammanlagt 71 myrskyddsområden med stöd av 1923 års lag om naturskydd.

Propositionen utgör en fortsättning på det arbete med att utveckla naturvårdslagstiftningen genom vilket naturvårdslagen har reviderats och fridlysningsbestämmelserna för de 13 nationalparker som inrättades med stöd av 1996 års naturvårdslag och de 28 nationalparker, 19 naturreservat och 12 andra statliga naturskyddsområden som inrättades med stöd av 1923 års lag om naturskydd har uppdaterats så att de överensstämmer med den nya naturvårdslagen. Ett syfte med denna proposition är också att fridlysningsbestämmelserna för de myrskyddsområden som inrättades genom 1988 års lag om avsättande av staten tillhöriga områden till myrskyddsområden ska ändras i överensstämmelse med den naturvårdslag som trädde i kraft den 1 juni 2023 och att lyfta upp fridlysningsbestämmelserna på lagnivå.

I samband med propositionen utfärdas i enlighet med grundlagen bestämmelser på lagnivå i frågor som hänför sig till individens rättigheter och skyldigheter när det gäller fridlysningsbestämmelserna för de myrskyddsområden som 1988 inrättades genom lag. En avsikt med propositionen är också att göra bestämmelserna om myrskyddsområden och andra statliga naturskyddsområden enhetligare. I fråga om samernas hembygdsområde ska det i fridlysningsbestämmelserna fortfarande hållas fast vid förutsättningarna för att bevara och utveckla samekulturen. I propositionen föreslås dessutom de smärre ändringar i gränserna för myrskyddsområdena Lätäseno-Hietajoki och Jietanasvuoma som genomförandet av projektet med en ombyggnad av riksväg 21 på avsnittet Palojoensuu–Maunu förutsätter. Syftet med propositionen är inte att göra några andra ändringar i gränserna för myrskyddsområdena eller betydande ändringar i de gällande fridlysningsbestämmelserna.

Den föreslagna lagen avses träda i kraft den 2027.

Kläm

Med stöd av vad som anförts ovan föreläggs riksdagen följande lagförslag:

UTKAST

Lag

om ändring av lagen om avsättande av staten tillhöriga områden till myrskyddsområden

I enlighet med riksdagens beslut
upphävs i lagen om avsättande av staten tillhöriga områden till myrskyddsområden (851/1988) 4 och 5 § samt
ändras 1–3 § och bilagorna 1–71 som följer:

1 §

För att skydda myrnaturen och dess naturliga vattenbalans och strukturella drag samt andra naturtyper, arter och fågelbestånd som förekommer i de nedannämnda områdena och därtill med tanke på utfärder, undervisning och forskning inrättas följande områden som myrskyddsområden enligt 1923 års lag om naturskydd (71/1923):

- 1) Lätäseno-Hietajokiområdet, som omfattar cirka 43 511 hektar statsägda områden i Enontekis kommun (bilaga 1; områdets gränser har märkts ut med en röd linje),
- 2) Jietanasvuomaområdet, som omfattar cirka 1 511 hektar statsägda områden i Enontekis kommun (bilaga 2),
- 3) Pöyrisvuomaområdet, som omfattar cirka 4 221 hektar statsägda områden i Enontekis kommun (bilaga 3),
- 4) Saaravuoma-Kuoskisenvuomaområdet, som omfattar cirka 15 847 hektar statsägda områden i Enontekis kommun (bilaga 4),
- 5) Sotkavuomaområdet, som omfattar cirka 2 264 hektar statsägda områden i Enontekis kommun (bilaga 5),
- 6) Piessuo-Luomusjokiområdet, som omfattar cirka 2 547 hektar statsägda områden i Utsjoki kommun (bilaga 6),
- 7) Området Pieran Marin jänkä, som omfattar cirka 2 643 hektar statsägda områden i Enare kommun (bilaga 7),
- 8) Sammuttjämkä-Vaijoenjänkäområdet, som omfattar cirka 52 803 hektar statsägda områden i Utsjoki och Enare kommuner (bilaga 8),
- 9) Terstojänkäområdet, som omfattar cirka 2 307 hektar statsägda områden i Enare kommun (bilaga 9),
- 10) Hanhijänkä-Pierkivaaranjämkäområdet, som omfattar cirka 4 429 hektar statsägda områden i Enare kommun (bilaga 10),
- 11) Raakevuoma-Vuossijänkäområdet, som omfattar cirka 6 770 hektar statsägda områden i Kittilä kommun (bilaga 11),
- 12) Naatsukka-aapaområdet, som omfattar cirka 8 631 hektar statsägda områden i Kittilä och Sodankylä kommuner (bilaga 12),
- 13) Siukatanjärvetområdet, som omfattar cirka 2 187 hektar statsägda områden i Kittilä kommun (bilaga 13),
- 14) Området Loukisen latvasuot, som omfattar cirka 5 828 hektar statsägda områden i Kittilä kommun (bilaga 14),
- 15) Kuortanovuoma-Saivinvuomaområdet, som omfattar cirka 9 565 hektar statsägda områden i Kittilä kommun (bilaga 15),
- 16) Leppävuoma-Murtovuomaområdet, som omfattar cirka 2 145 hektar statsägda områden i Kittilä kommun (bilaga 16),
- 17) Silmäsvuomaområdet, som omfattar cirka 2 984 hektar statsägda områden i Kittilä kommun (bilaga 17),

- 18) Mustaoja-Nunaravuomaområdet, som omfattar cirka 2 020 hektar statsägda områden i Kittilä kommun (bilaga 18),
- 19) Tollovuoma-Vasanvuomaområdet, som omfattar cirka 3 135 hektar statsägda områden i Kittilä kommun (bilaga 19),
- 20) Ahvenvuomaområdet, som omfattar cirka 2 334 hektar statsägda områden i Kittilä kommun (bilaga 20),
- 21) Näätävuoma-Sotkavuomaområdet, som omfattar cirka 10 612 hektar statsägda områden i Kittilä och Sodankylä kommuner (bilaga 21),
- 22) Teuravuoma-Kivijärvenuomaområdet, som omfattar cirka 6 062 hektar statsägda områden i Kolari kommun (bilaga 22),
- 23) Juustovuomaområdet, som omfattar cirka 998 hektar statsägda områden i Kolari kommun (bilaga 23),
- 24) Sieppijänkä-Pieruvuomaområdet, som omfattar cirka 1 414 hektar statsägda områden i Kolari kommun (bilaga 24),
- 25) Karhuvuomaområdet, som omfattar cirka 1 093 hektar statsägda områden i Kolari kommun (bilaga 25),
- 26) Sota-aapaområdet, som omfattar cirka 3 117 hektar statsägda områden i Sodankylä kommun (bilaga 26),
- 27) Vaaranaaapaområdet, som omfattar cirka 3 481 hektar statsägda områden i Sodankylä kommun (bilaga 27),
- 28) Nalka-aapaområdet, som omfattar cirka 1 542 hektar statsägda områden i Sodankylä kommun (bilaga 28),
- 29) Pomokaira-Tenniöaapaområdet, som omfattar cirka 45 827 hektar statsägda områden i Sodankylä kommun (bilaga 29),
- 30) Ilmakkiaapaområdet, som omfattar cirka 1 037 hektar statsägda områden i Sodankylä kommun (bilaga 30),
- 31) Viiankiaapaområdet, som omfattar cirka 6 347 hektar statsägda områden i Sodankylä kommun (bilaga 31),
- 32) Vitsavaaranaapa-Kiekeröselkäområdet, som omfattar cirka 1 792 hektar statsägda områden i Sodankylä kommun (bilaga 32),
- 33) Leviäaapa-Sammalaapaområdet, som omfattar cirka 1 510 hektar statsägda områden i Sodankylä kommun (bilaga 33),
- 34) Suikeloaapaområdet, som omfattar cirka 1 010 hektar statsägda områden i Sodankylä kommun (bilaga 34),
- 35) Lämsänaapa-Sakkala-aapaområdet, som omfattar cirka 4 210 hektar statsägda områden i Pelkosenniemi och Savukoski kommuner (bilaga 35),
- 36) Kaarrerämiä-Kellovuotsoområdet, som omfattar cirka 3 348 hektar statsägda områden i Savukoski kommun (bilaga 36),
- 37) Uura-aapaområdet, som omfattar cirka 2 247 hektar statsägda områden i Savukoski kommun (bilaga 37),
- 38) Joutsenaapa-Kaita-aapaområdet, som omfattar cirka 12 948 hektar statsägda områden i Salla och Savukoski kommuner (bilaga 38),
- 39) Löytöjänkä-Suksenpaistama-aapaområdet, som omfattar cirka 6 119 hektar statsägda områden i Salla kommun (bilaga 39),
- 40) Kätkäaapa-Serrijokiområdet, som omfattar cirka 1 018 hektar statsägda områden i Pelkosenniemi kommun (bilaga 40),
- 41) Haikara-aapa-Vitsikkoaapaområdet, som omfattar cirka 1 793 hektar statsägda områden i Kemijärvi stad och Pelkosenniemi kommun (bilaga 41),
- 42) Karitunturiområdet, som omfattar cirka 2 127 hektar statsägda områden i Posio kommun (bilaga 42),
- 43) Mustiaapa-Kaattasjärviområdet, som omfattar cirka 3 203 hektar statsägda områden i Övertorneå kommun och Rovaniemi stad (bilaga 43),

- 44) Saariaapaområdet, som omfattar cirka 1 886 hektar statsägda områden i Simo kommun (bilaga 44),
- 45) Jännessuområdet, som omfattar cirka 1 287 hektar statsägda områden i Ijo kommun (bilaga 45),
- 46) Hyöteikönsuområdet, som omfattar cirka 1 130 hektar statsägda områden i Kuusamo stad (bilaga 46),
- 47) Lapiosuo-Iso Äijönsuområdet, som omfattar cirka 28 594 hektar statsägda områden i Ijo och Ranua kommuner och Pudasjärvi stad (bilaga 47),
- 48) Kärppäsuo-Räinänsuområdet, som omfattar cirka 2 067 hektar statsägda områden i Pudasjärvi och Uleåborgs städer (bilaga 48),
- 49) Soininsuområdet, som omfattar cirka 2 559 hektar statsägda områden i Pudasjärvi stad (bilaga 49),
- 50) Leväsuo-Kärppäsuoområdet, som omfattar cirka 3 684 hektar statsägda områden i Utajärvi och Puolanka kommuner (bilaga 50),
- 51) Iso Tilansuo-Housusuområdet, som omfattar cirka 3 467 hektar statsägda områden i Puolanka och Utajärvi kommuner (bilaga 51),
- 52) Karhunsuo-Viitasuområdet, som omfattar cirka 1 106 hektar statsägda områden i Utajärvi och Puolanka kommuner (bilaga 52),
- 53) Sarvisuo-Jerusaleminsuområdet, som omfattar cirka 4 078 hektar statsägda områden i Puolanka, Vaala och Utajärvi kommuner (bilaga 53),
- 54) Vieremänsuområdet, som omfattar cirka 2 098 hektar statsägda områden i Suomussalmi kommun (bilaga 54),
- 55) Saarensuområdet, som omfattar cirka 702 hektar statsägda områden i Suomussalmi kommun (bilaga 55),
- 56) Lososuo-Saarijärviområdet, som omfattar cirka 1 090 hektar statsägda områden i Suomussalmi kommun (bilaga 56),
- 57) Iso Ahvensuo-Karhusuområdet, som omfattar cirka 632 hektar statsägda områden i Suomussalmi kommun (bilaga 57),
- 58) Säynäjäsuo-Matalansuområdet, som omfattar cirka 1 126 hektar statsägda områden i Suomussalmi kommun (bilaga 58),
- 59) Joutensuo-Mustosensuområdet, som omfattar cirka 2 136 hektar statsägda områden i Hyrynsalmi kommun (bilaga 59),
- 60) Juortanansalo-Lapinsuområdet, som omfattar cirka 5 178 hektar statsägda områden i Kuhmo stad och Suomussalmi kommun (bilaga 60),
- 61) Tulisuo-Varpusuområdet, som omfattar cirka 2 012 hektar statsägda områden i Hyrynsalmi och Suomussalmi kommuner samt Kuhmo stad (bilaga 61),
- 62) Solansuområdet, som omfattar cirka 654 hektar statsägda områden i Sotkamo kommun (bilaga 62),
- 63) Teerisuo-Lososuområdet, som omfattar cirka 3 329 hektar statsägda områden i Kuhmo stad (bilaga 63),
- 64) Tervaneva-Sivakkanevaområdet, som omfattar cirka 691 hektar statsägda områden i Pyhäjärvi och Haapajärvi städer (bilaga 64),
- 65) Pilvinevaområdet, som omfattar cirka 3 270 hektar statsägda områden i Vetils och Kaustby kommuner (bilaga 65),
- 66) Linjasalmenneva-Tynnyrinevaområdet, som omfattar cirka 2 702 hektar statsägda områden i Lestijärvi och Perho kommuner (bilaga 66),
- 67) Rasvasuo-Kitkasuområdet, som omfattar cirka 2 169 hektar statsägda områden i Lieksa stad (bilaga 67),
- 68) Ruosmesuo-Hanhisuområdet, som omfattar cirka 1 674 hektar statsägda områden i Ilo-mants kommun (bilaga 68),
- 69) Iso-Huppioområdet, som omfattar cirka 945 hektar statsägda områden i Juva kommun (bilaga 69),

70) Haukkaneva-Nikulinnevaområdet, som omfattar cirka 2 011 hektar statsägda områden i Virdois och Alavo städer (bilaga 70),

71) Siikanevaområdet, som omfattar cirka 963 hektar statsägda områden i Ruovesi kommun och Orivesi stad (bilaga 71).

2 §

Vad som i 49 § i naturvårdslagen (9/2023) föreskrivs om verksamhet som är förbjuden och vad som i 50 och 51 § och 52 § 5 mom. i den lagen föreskrivs om undantag från fridlysningsbestämmelserna tillämpas också på de myrskyddsområden som avses i denna lag.

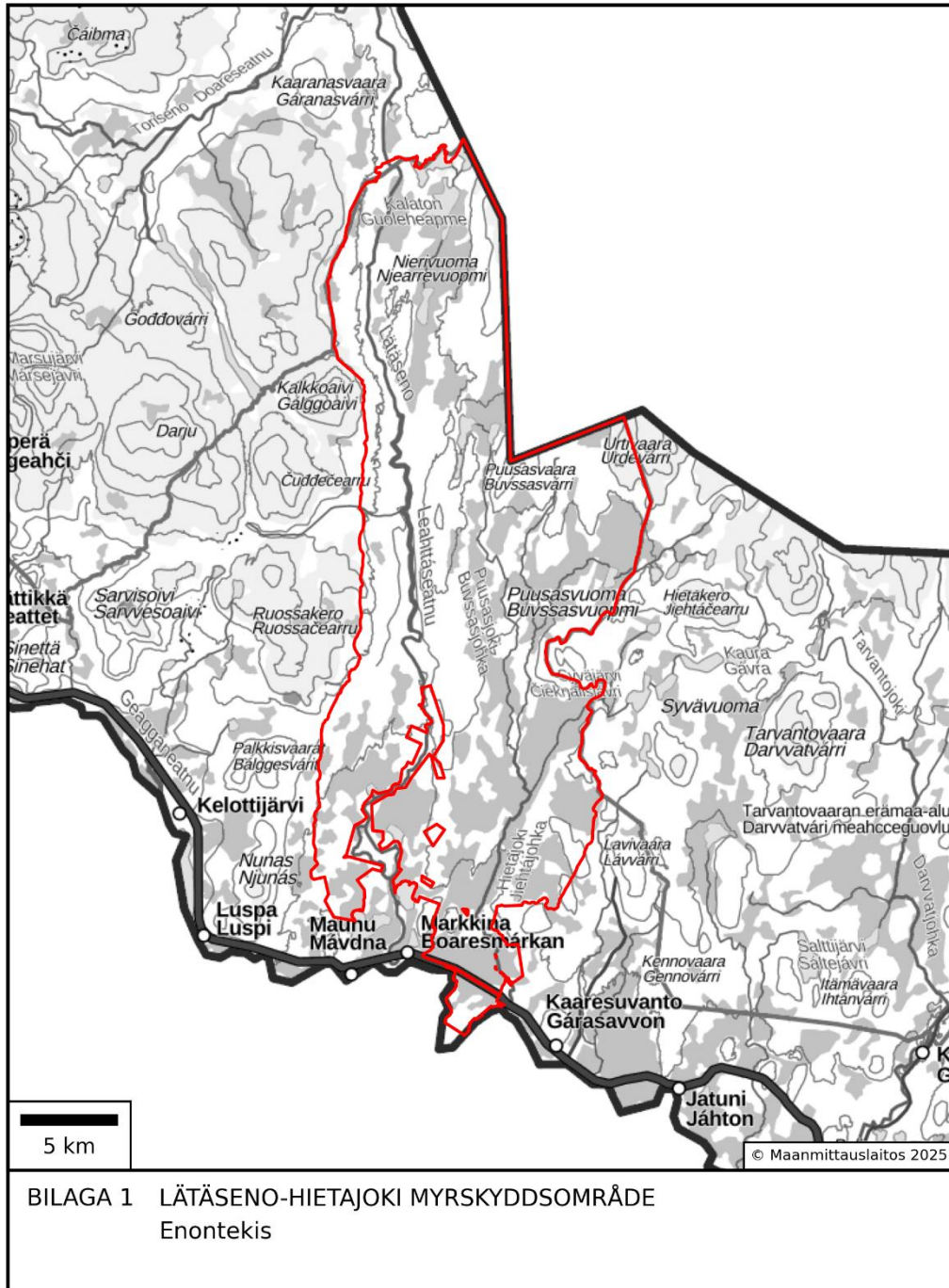
Trots vad som föreskrivs i 49 § 1 mom. 5 punkten i naturvårdslagen är det tillåtet att jaga i myrskyddsområden eller delar av sådana i de kommuner som avses i 8 § i jaktlagen (615/1993) samt med tillstånd av Forststyrelsen också i andra områden, om syftet med inrättandet av området inte äventyras.

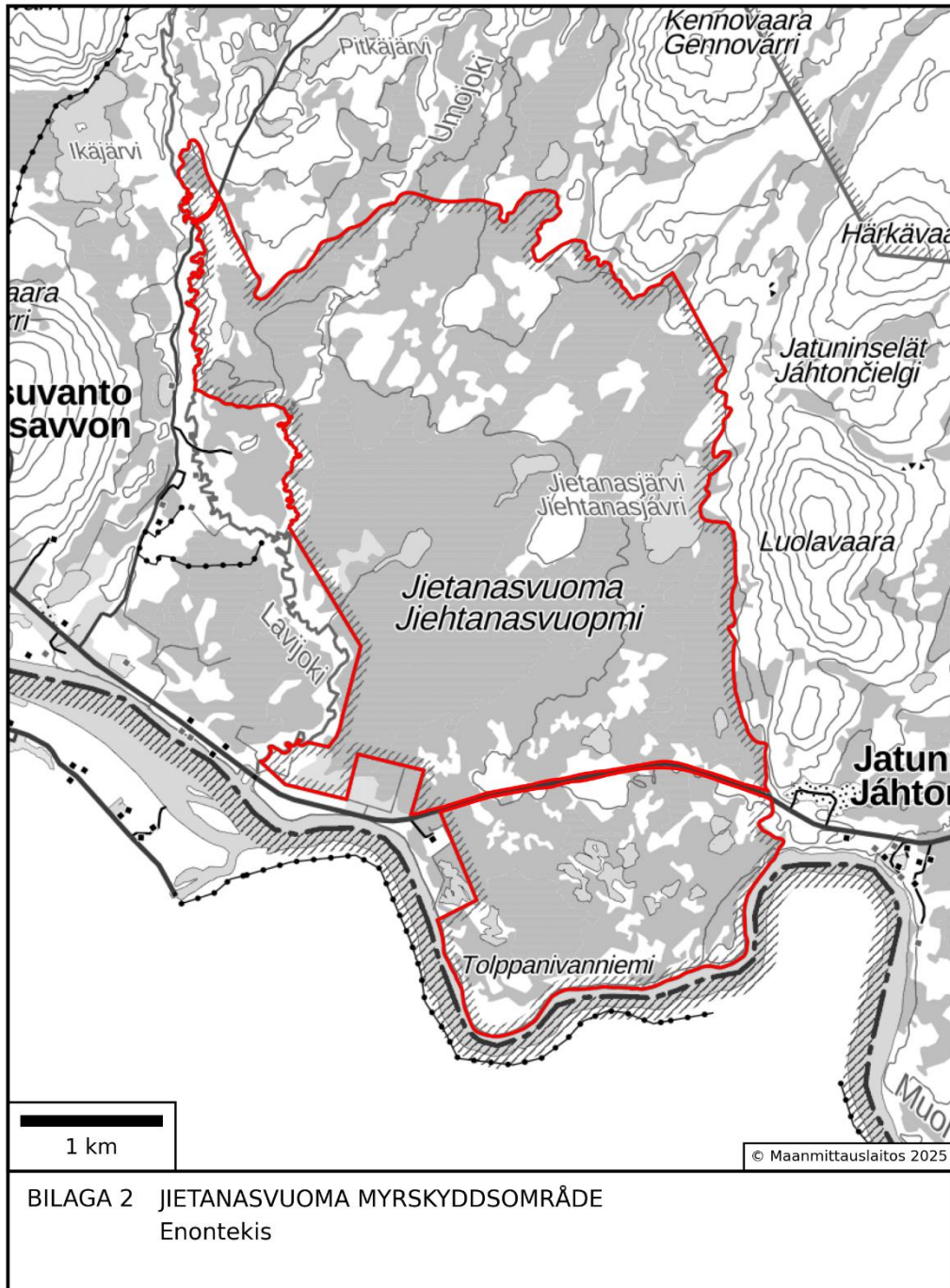
Utöver vad som föreskrivs i 50 § 1 mom. 6 punkten i naturvårdslagen är det i de myrskyddsområden som är belägna i ett renskötselområde tillåtet att uppföra kojor, rengården och andra konstruktioner som renskötelsen förutsätter, ta det virke som behövs för renskötelsen samt tillfälligt slå läger och göra upp öppen eld i anslutning till renskötelsen.

3 §

Vad som i 55 § 3 mom. i naturvårdslagen föreskrivs om trygghet av vissa rättigheter, i 56 § om begränsningar i rätten att färdas, i 57 § om skötsel- och nyttjandeplaner för naturskyddsområden, i 58 § om ordningsstadgan för statliga naturskyddsområden, i 59 § om bestämning och utmärkning av gränserna för naturskyddsområden, i 60 § om införlivning av ett område i ett statligt naturskyddsområde och i 133 § om rätt till omhändertagande tillämpas också på de myrskyddsområden som avses i denna lag.

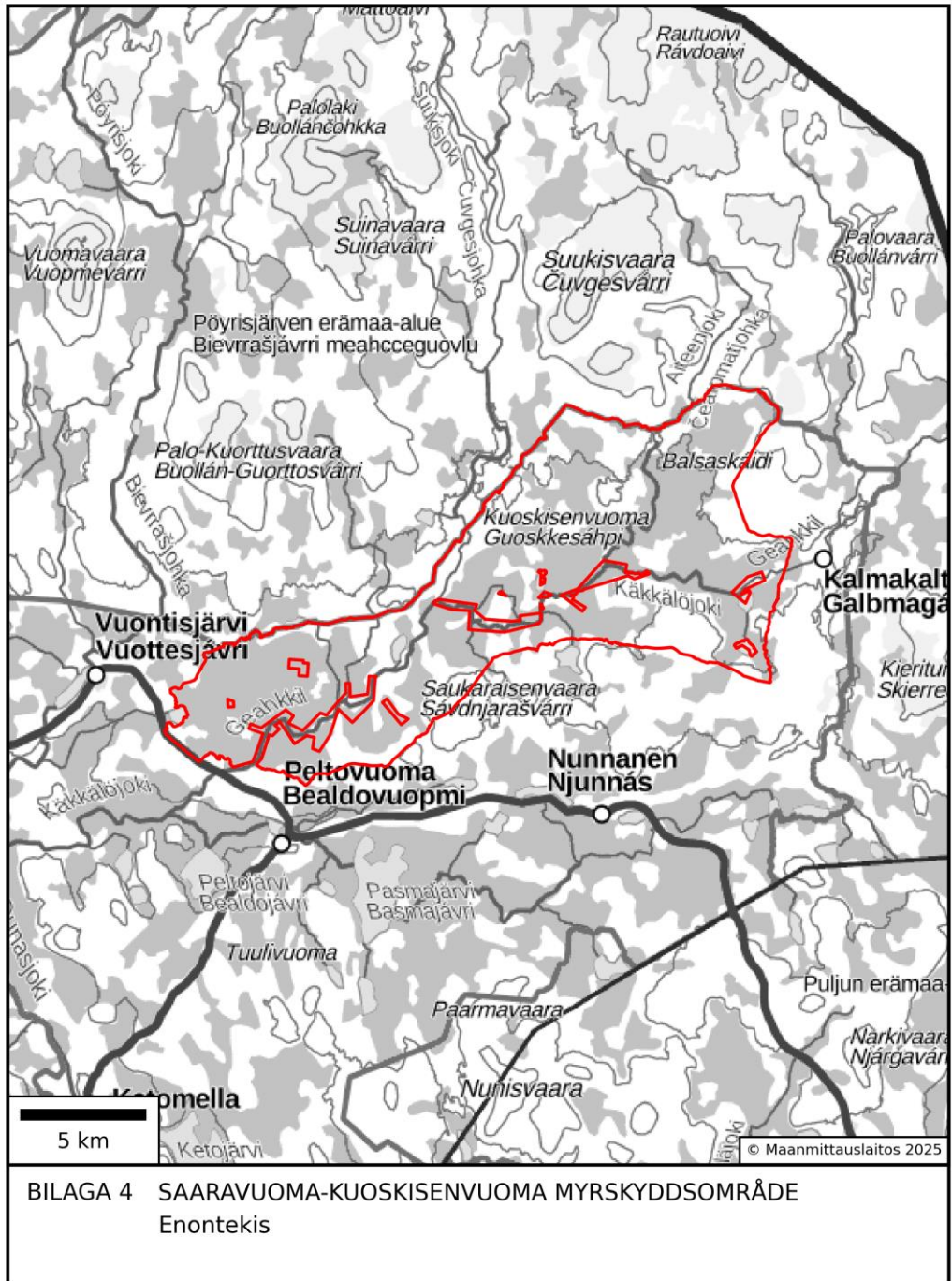
Denna lag träder i kraft den 20 .

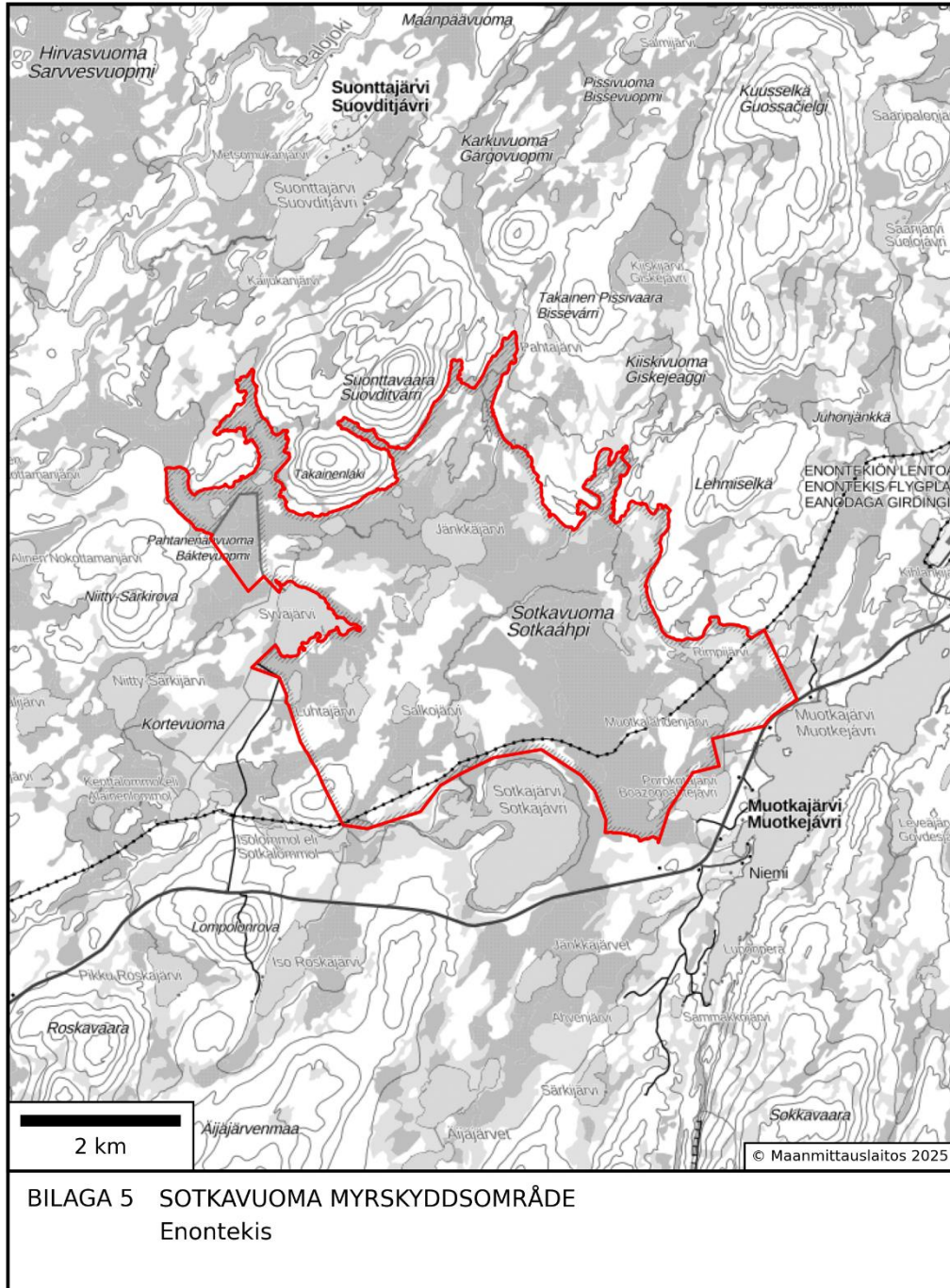




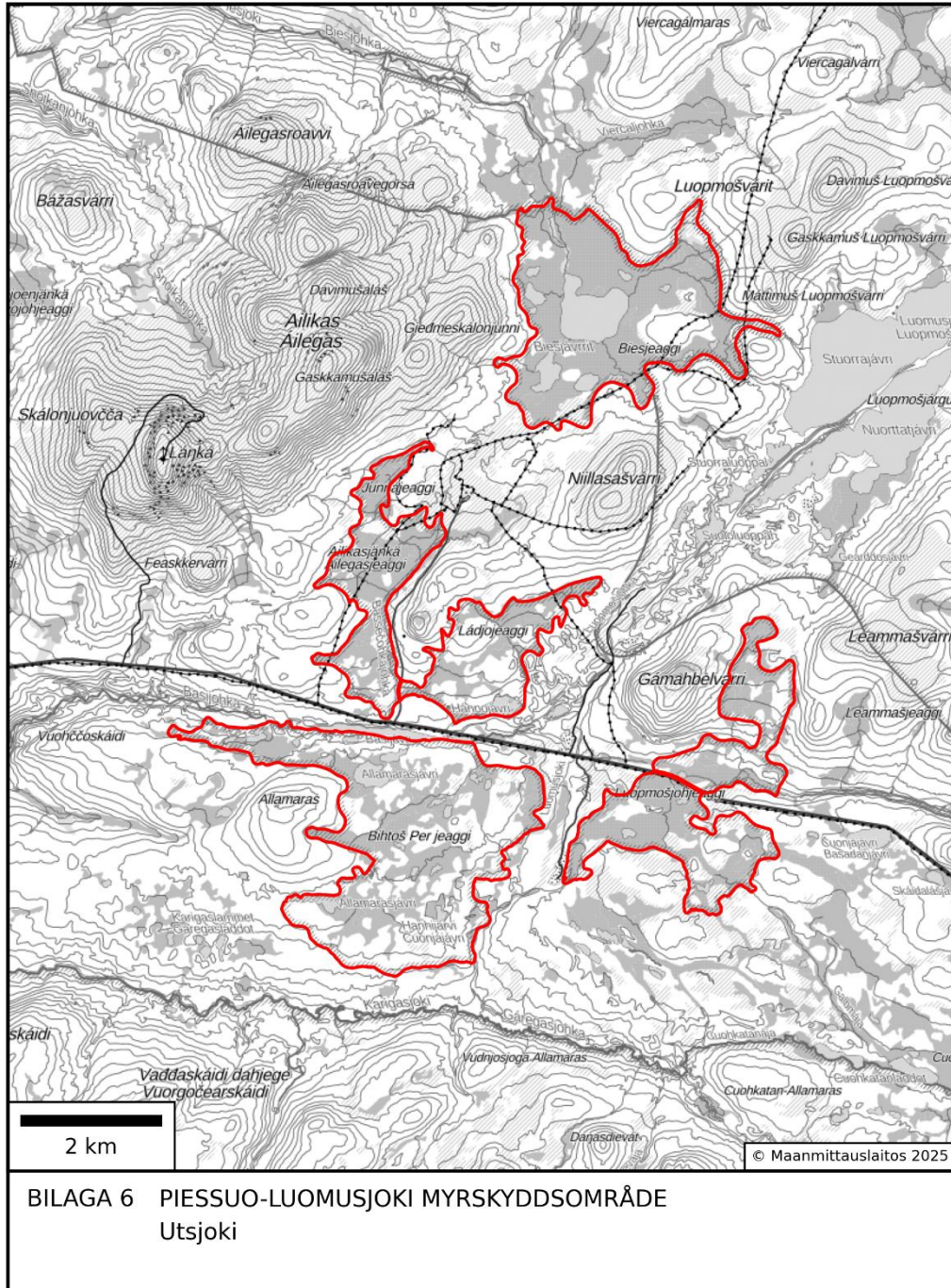


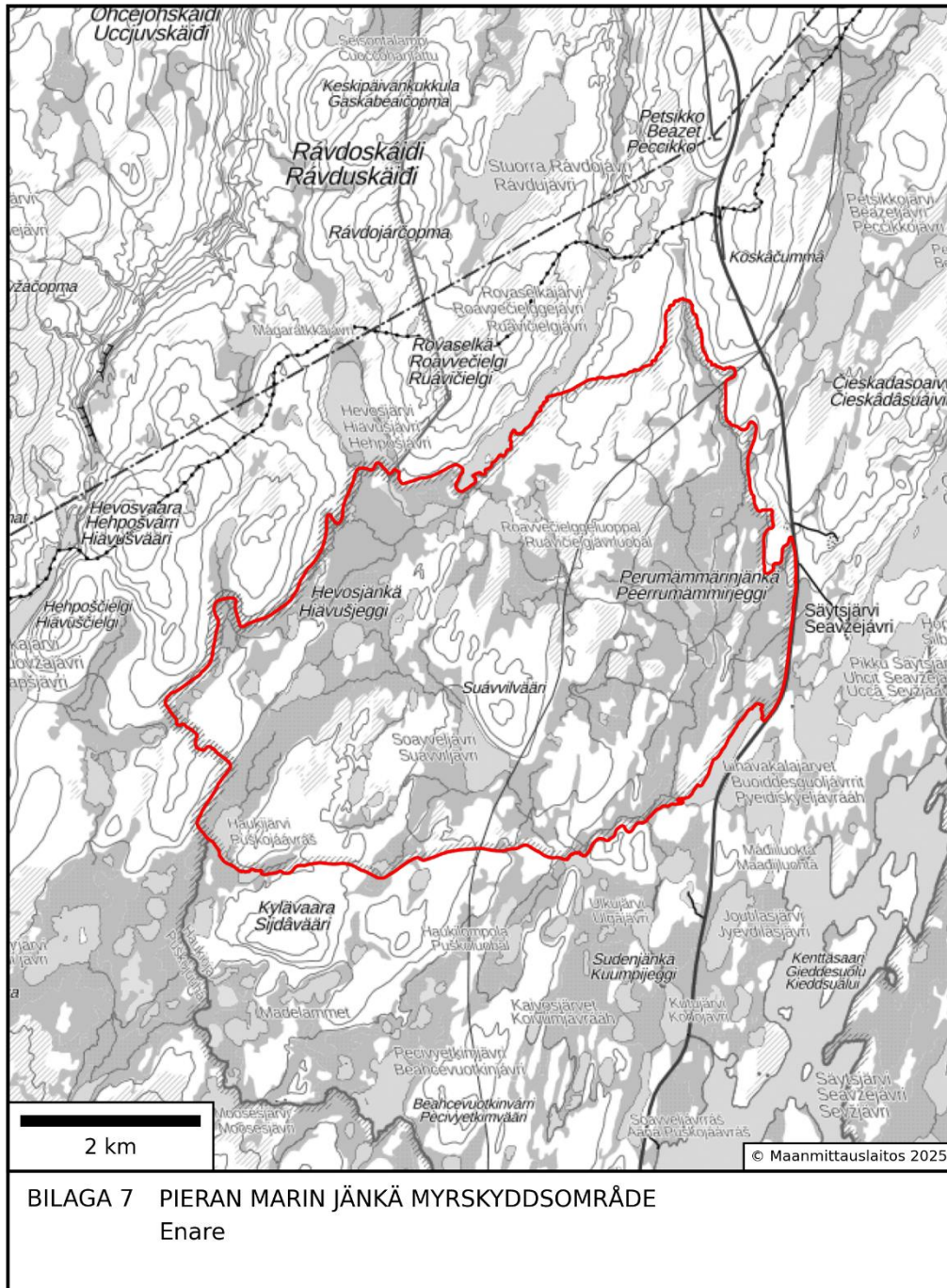
BILAGA 3 PÖYRISVUOMA MYRSKYDDSOMRÅDE
Enontekis

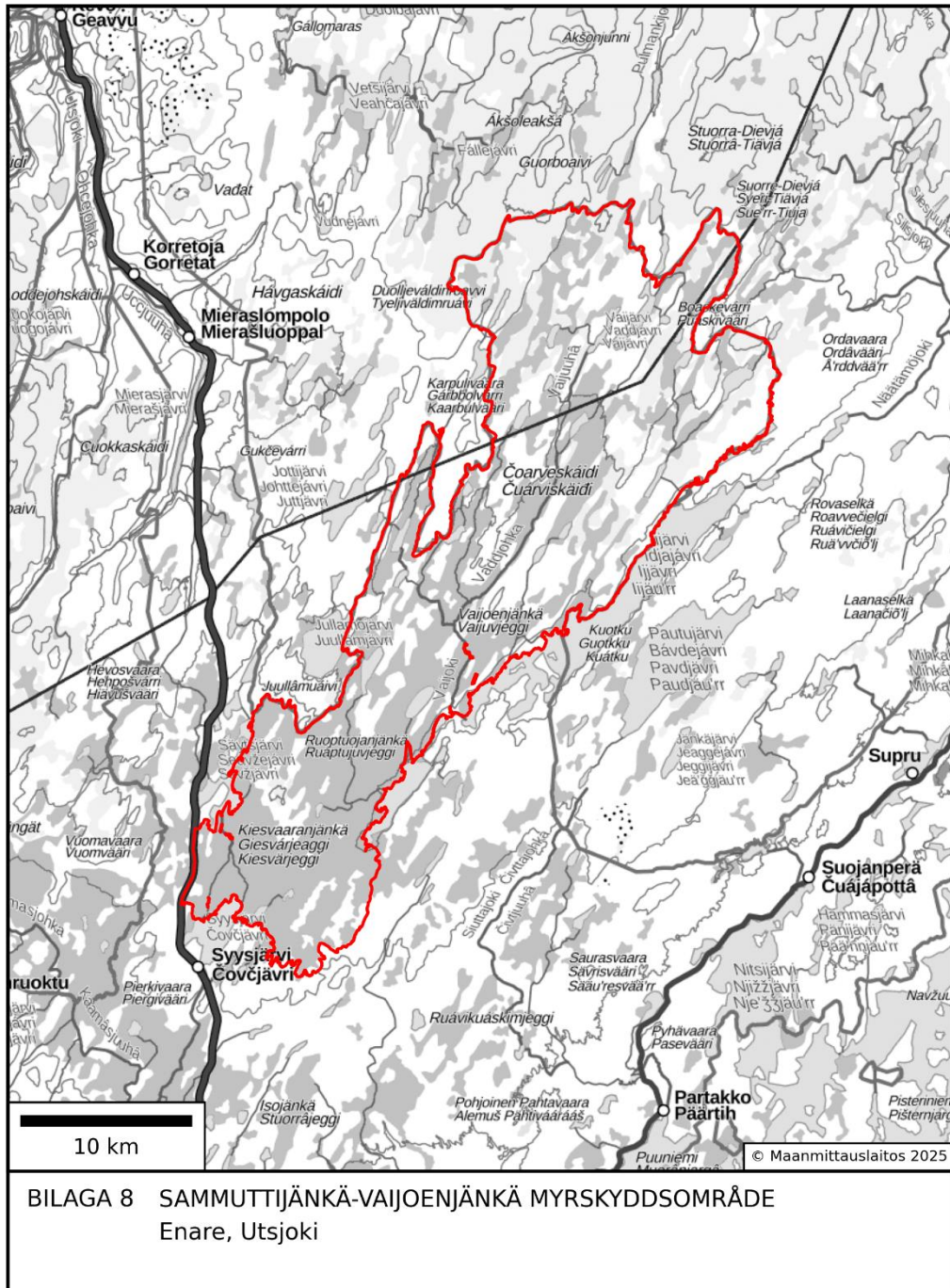


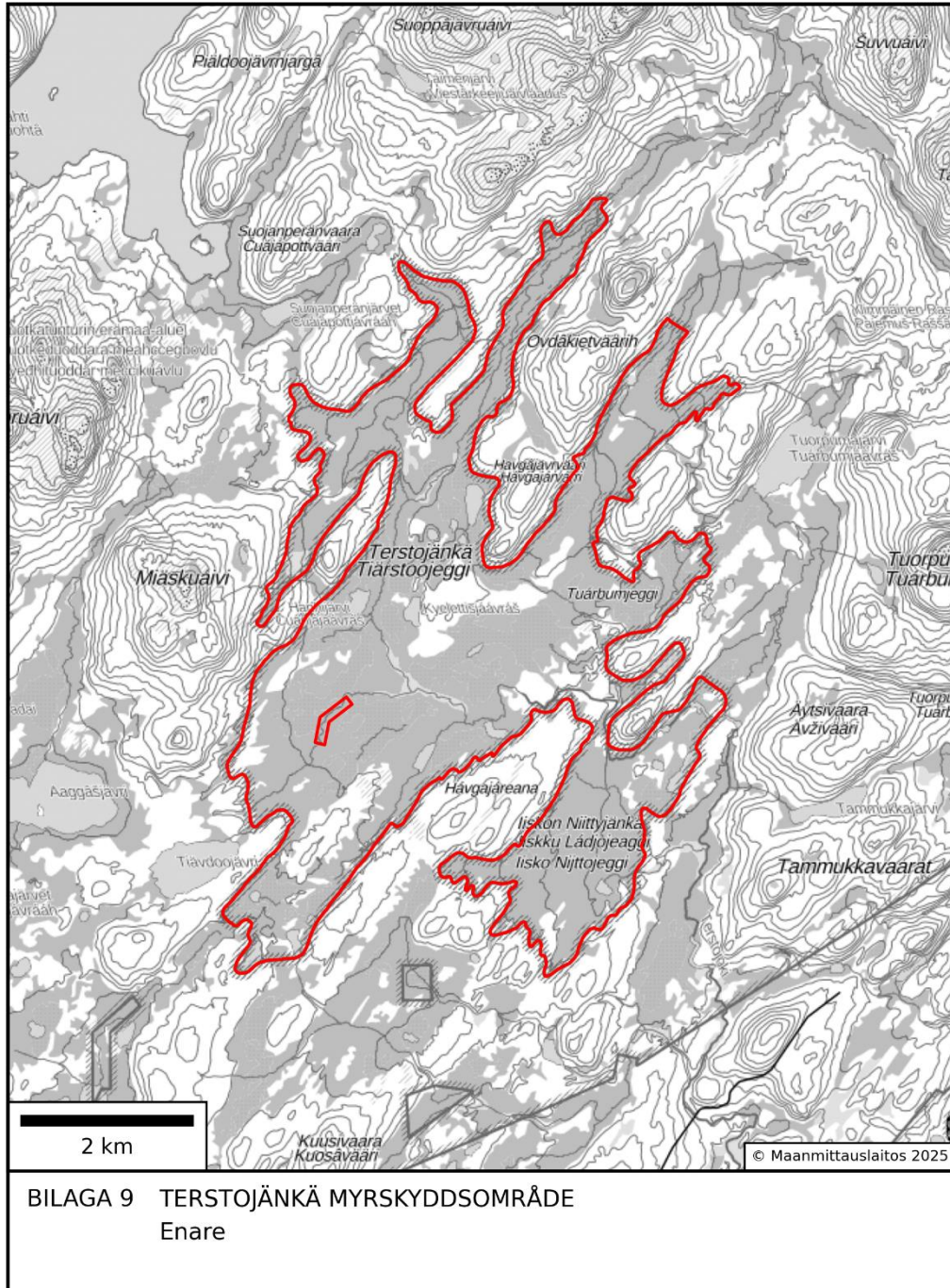


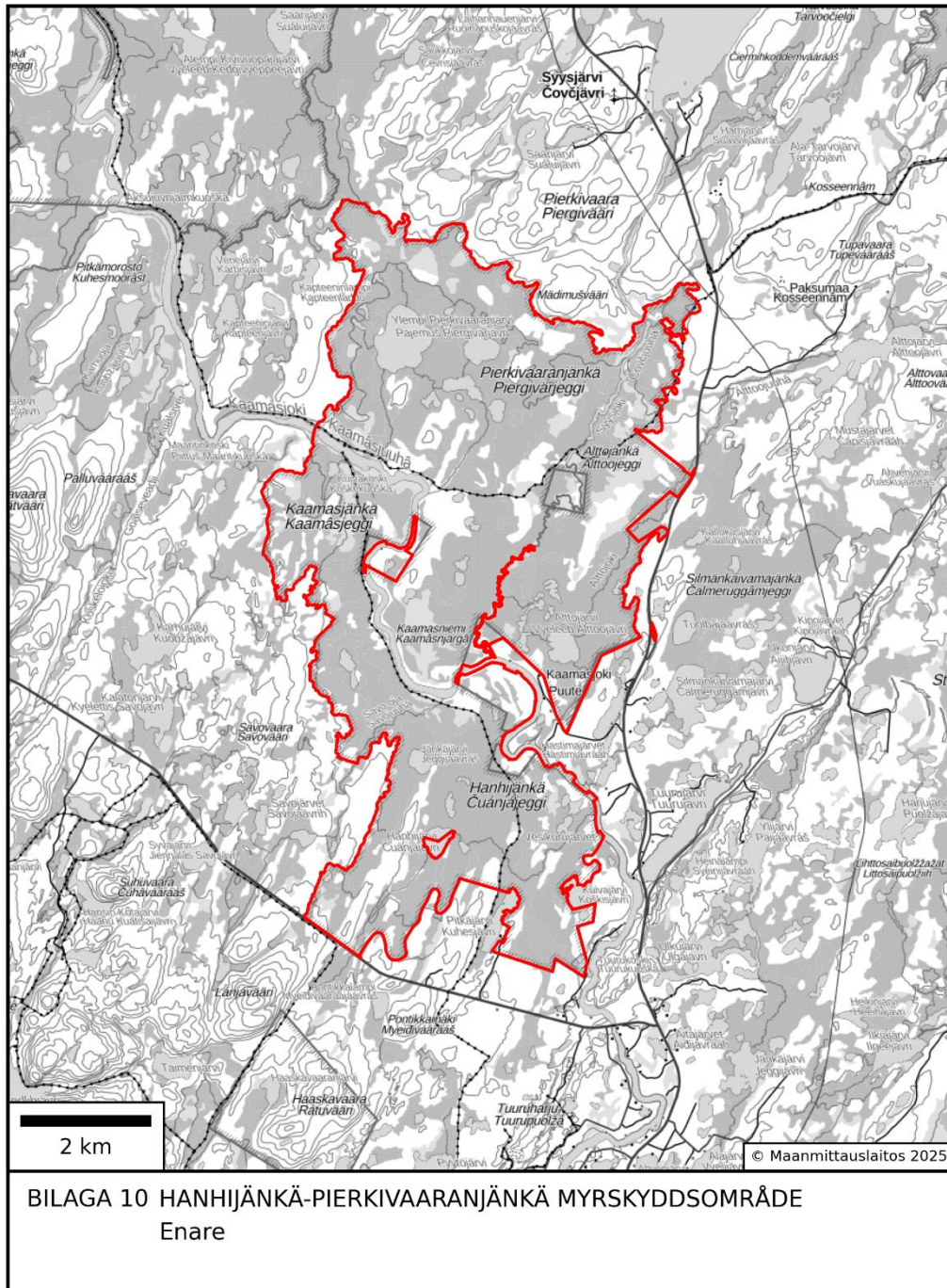
BILAGA 5 SOTKAVUOMA MYRSKYDDSSOMRÅDE
Enontekis

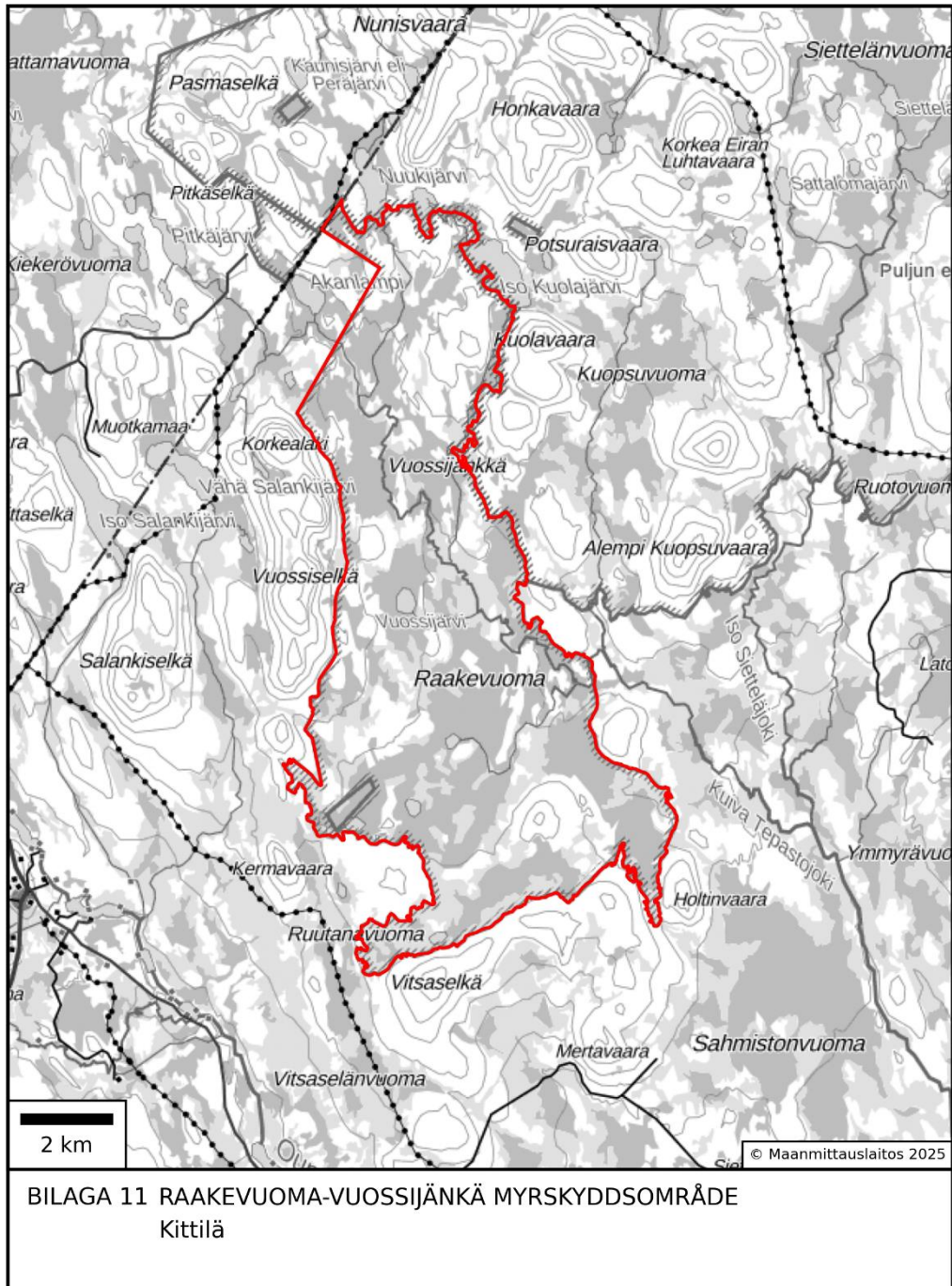


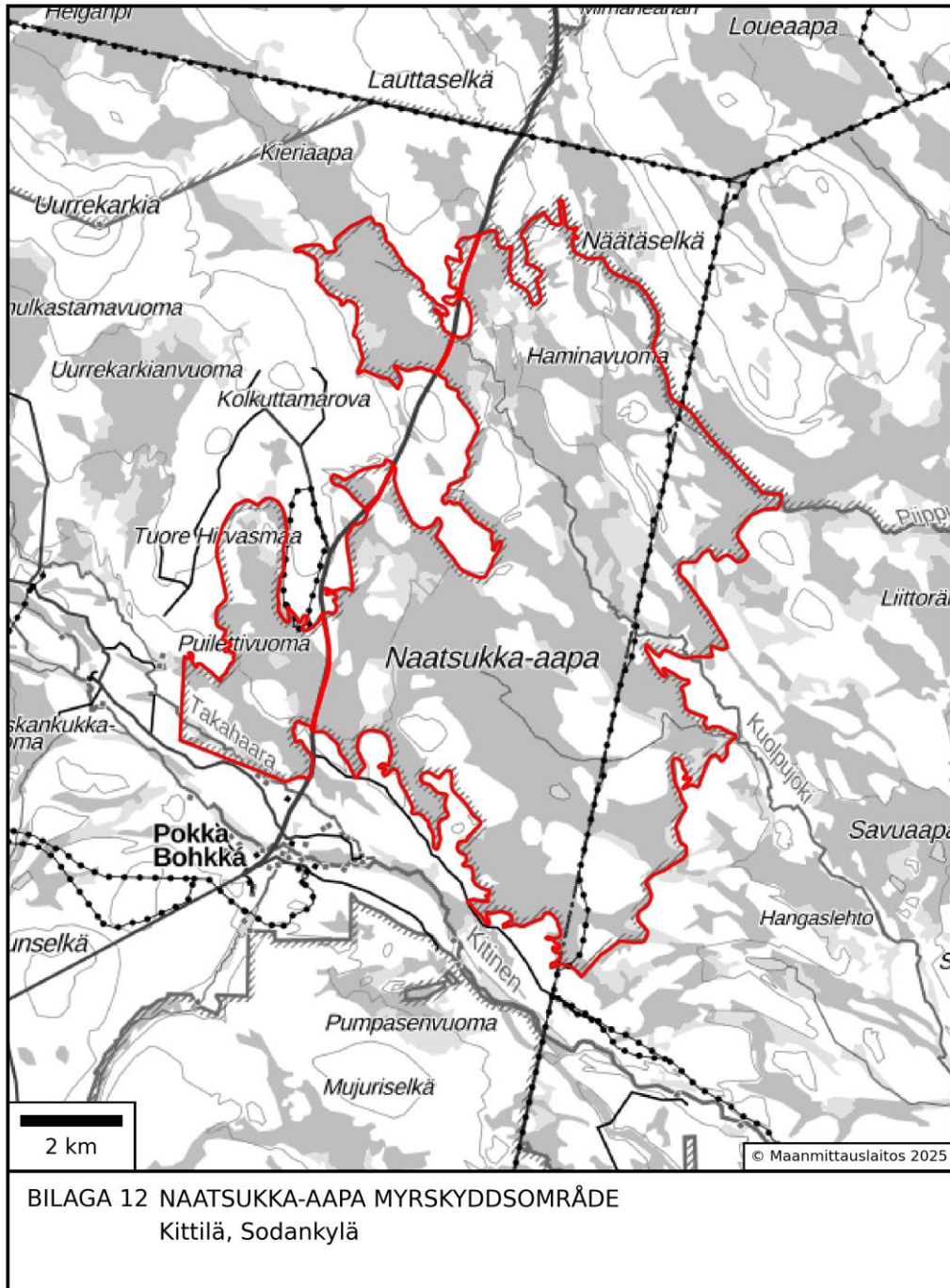


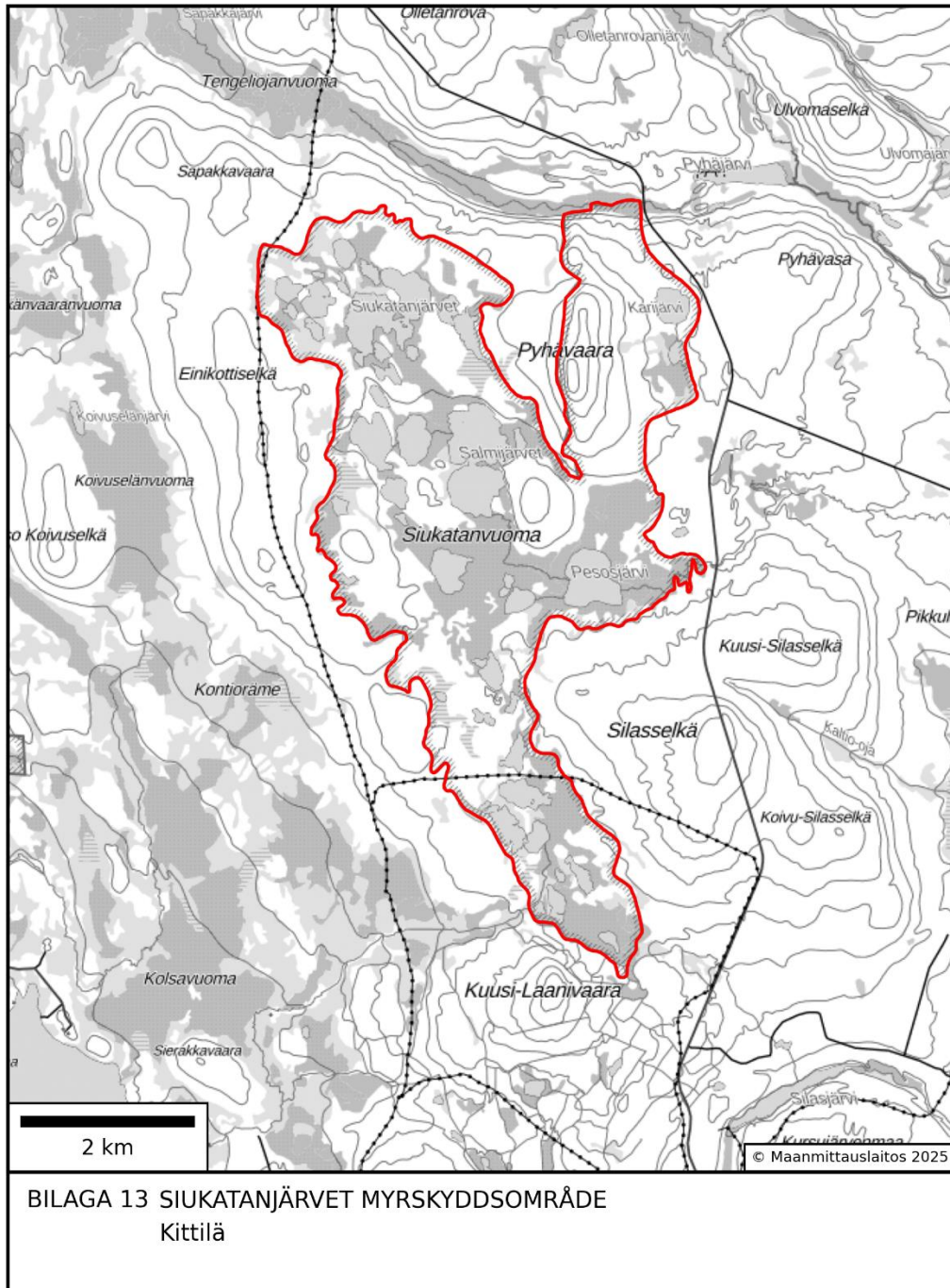


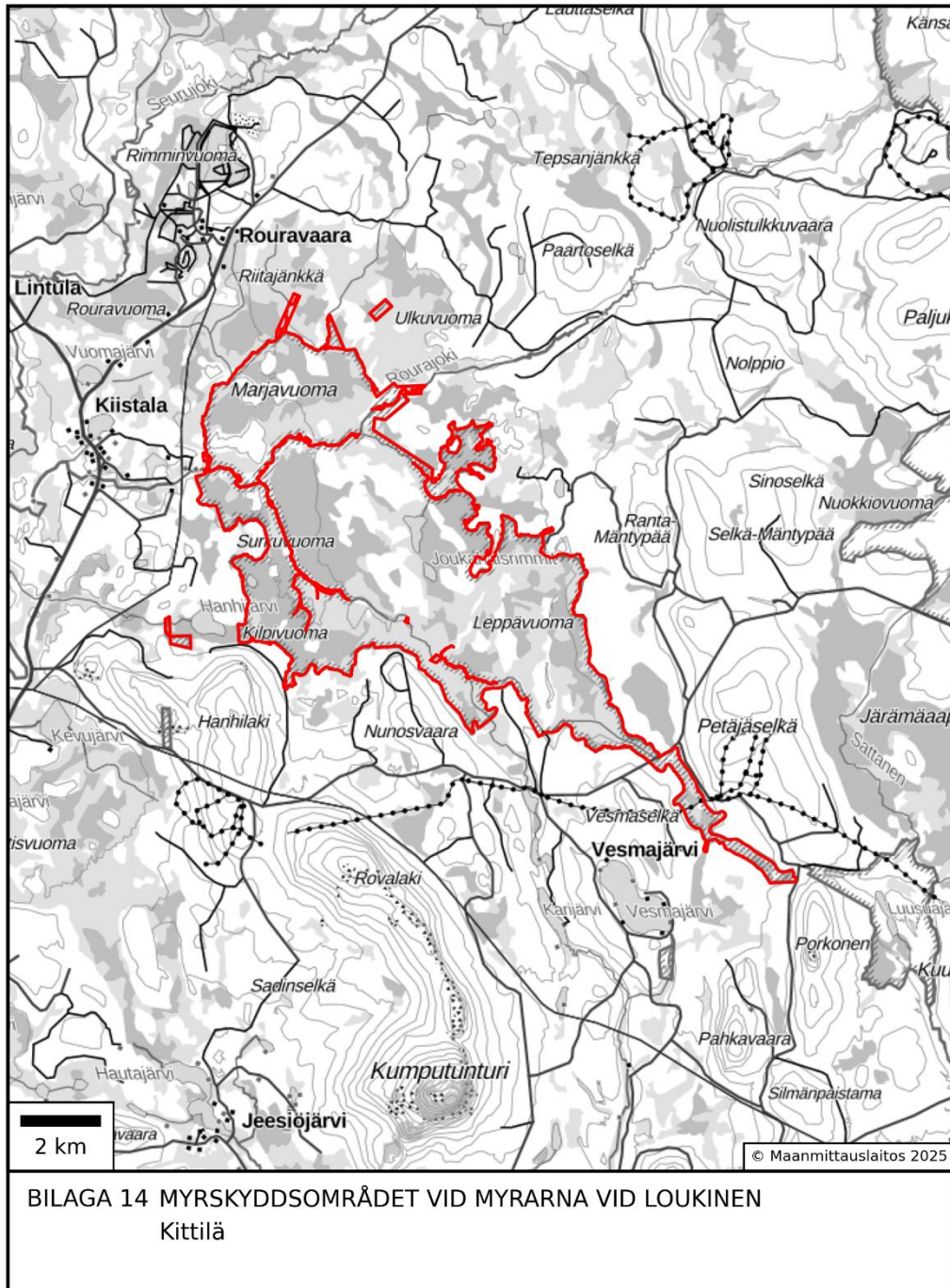


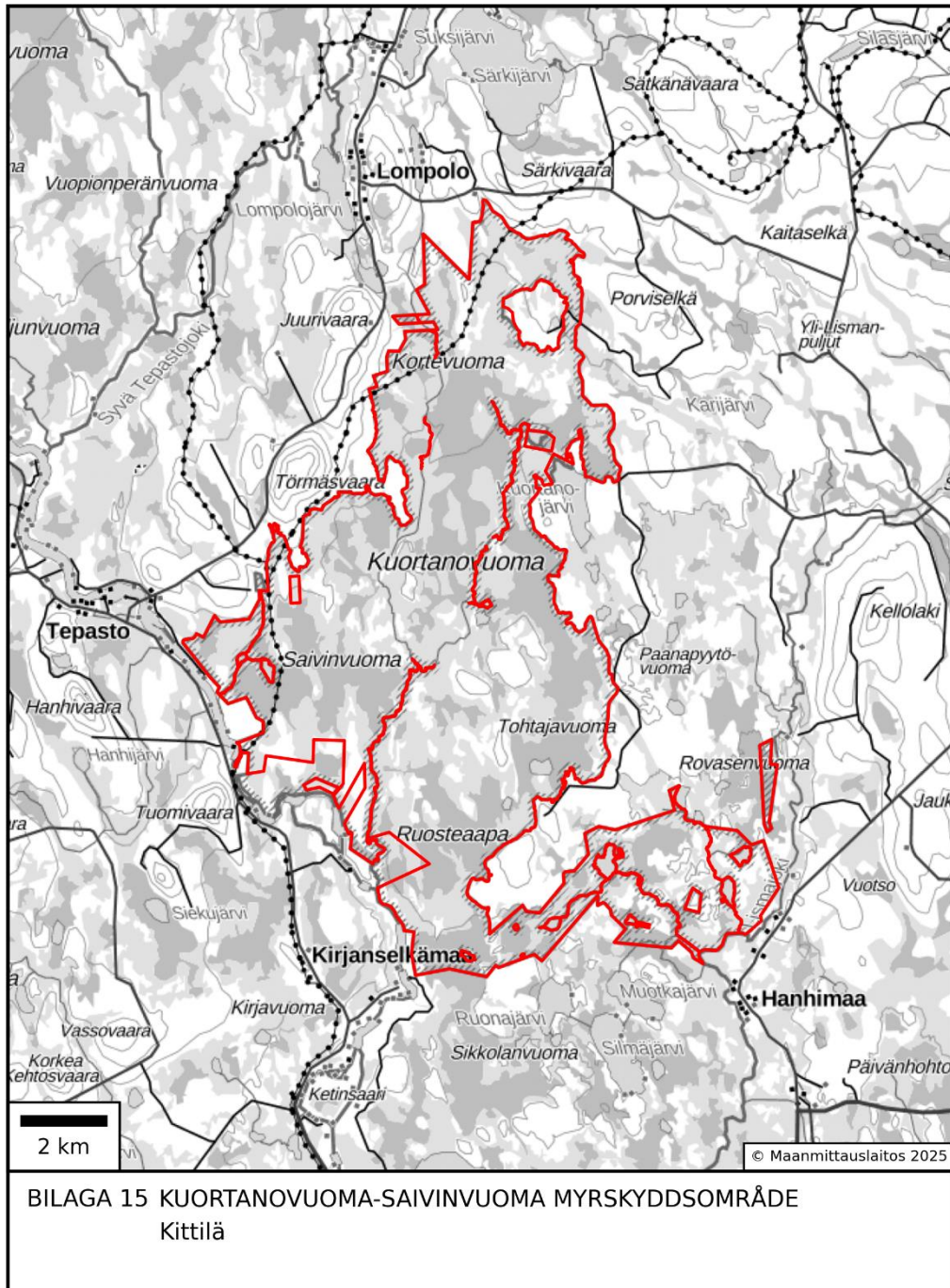




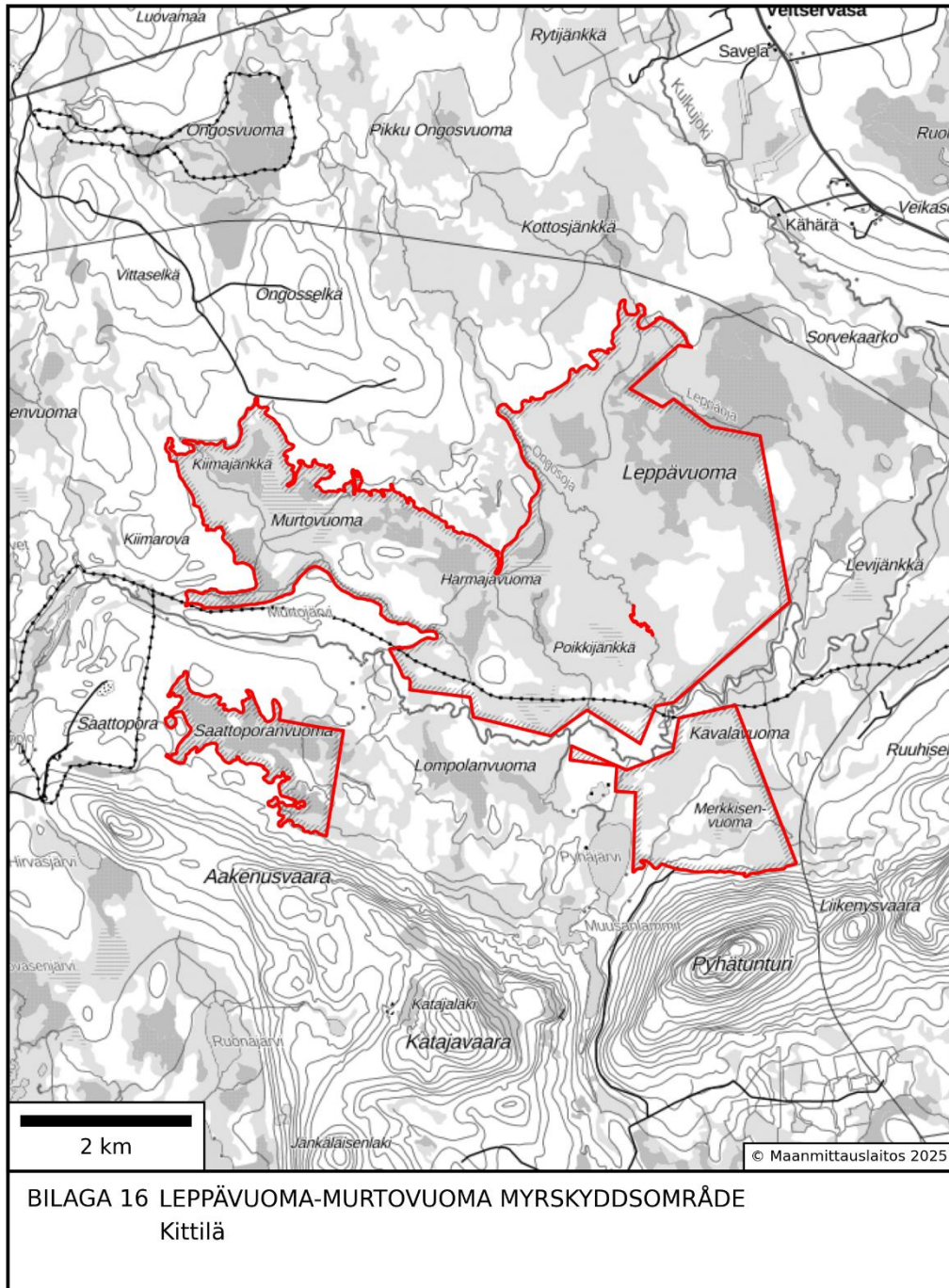


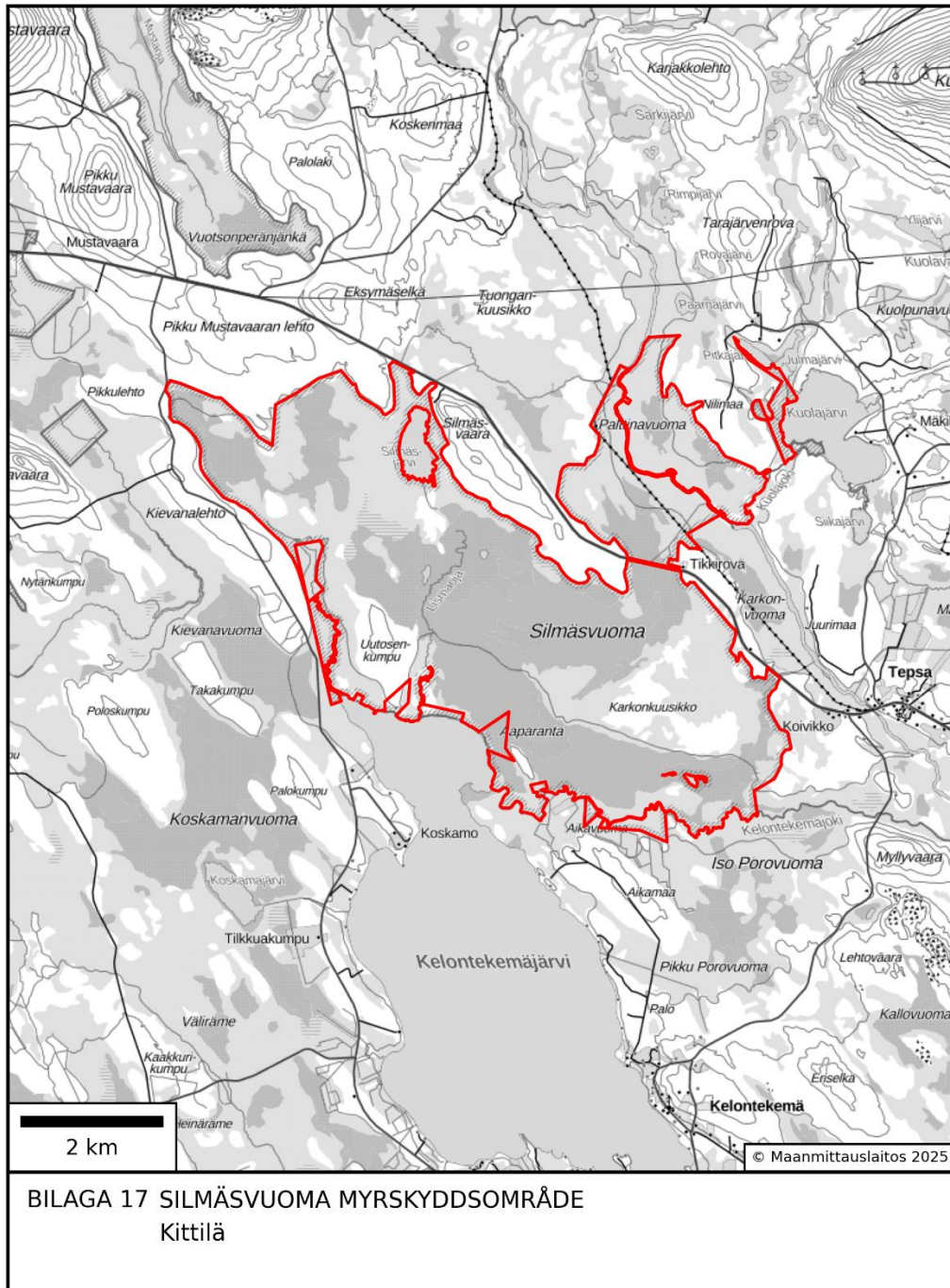


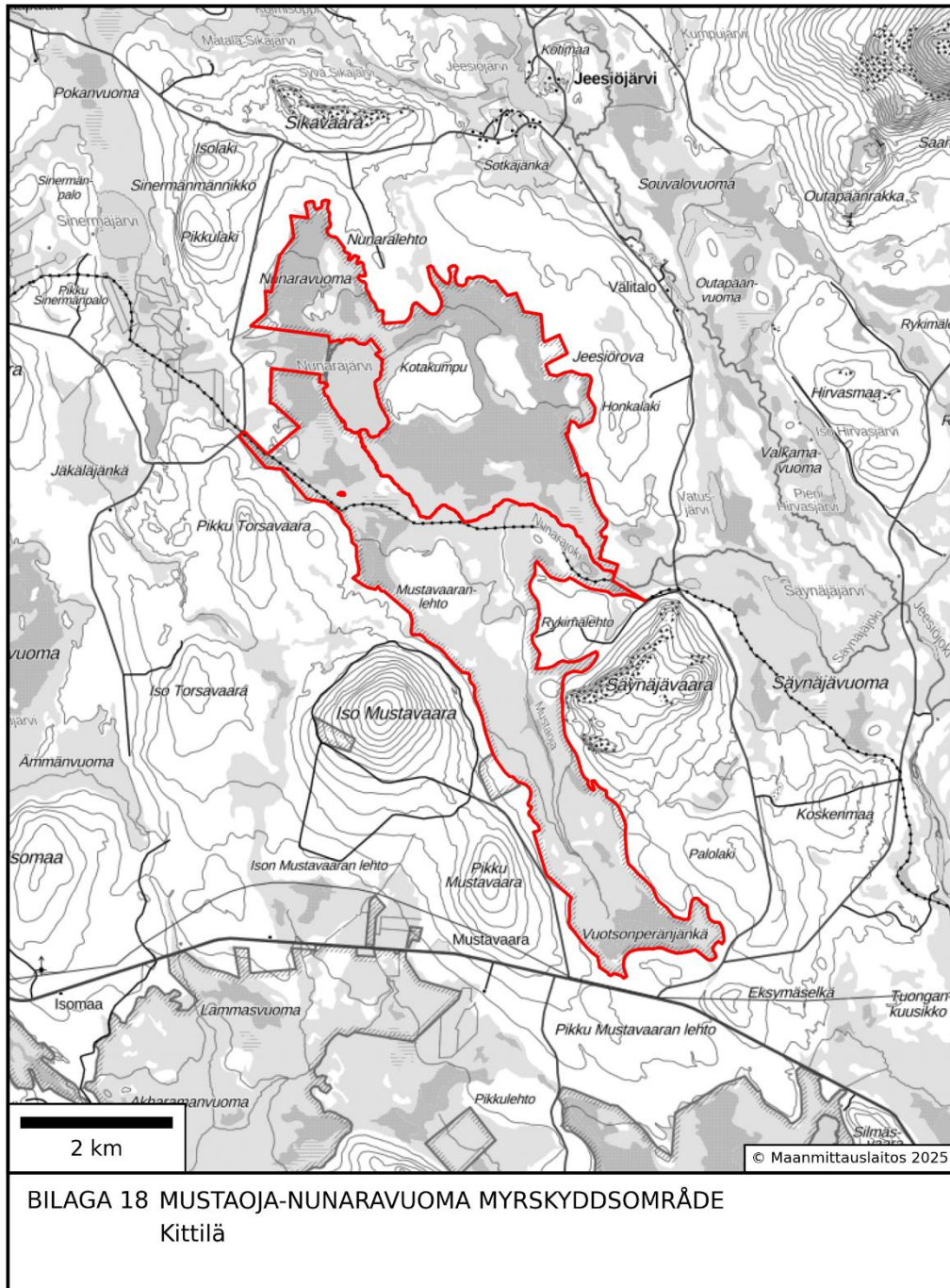


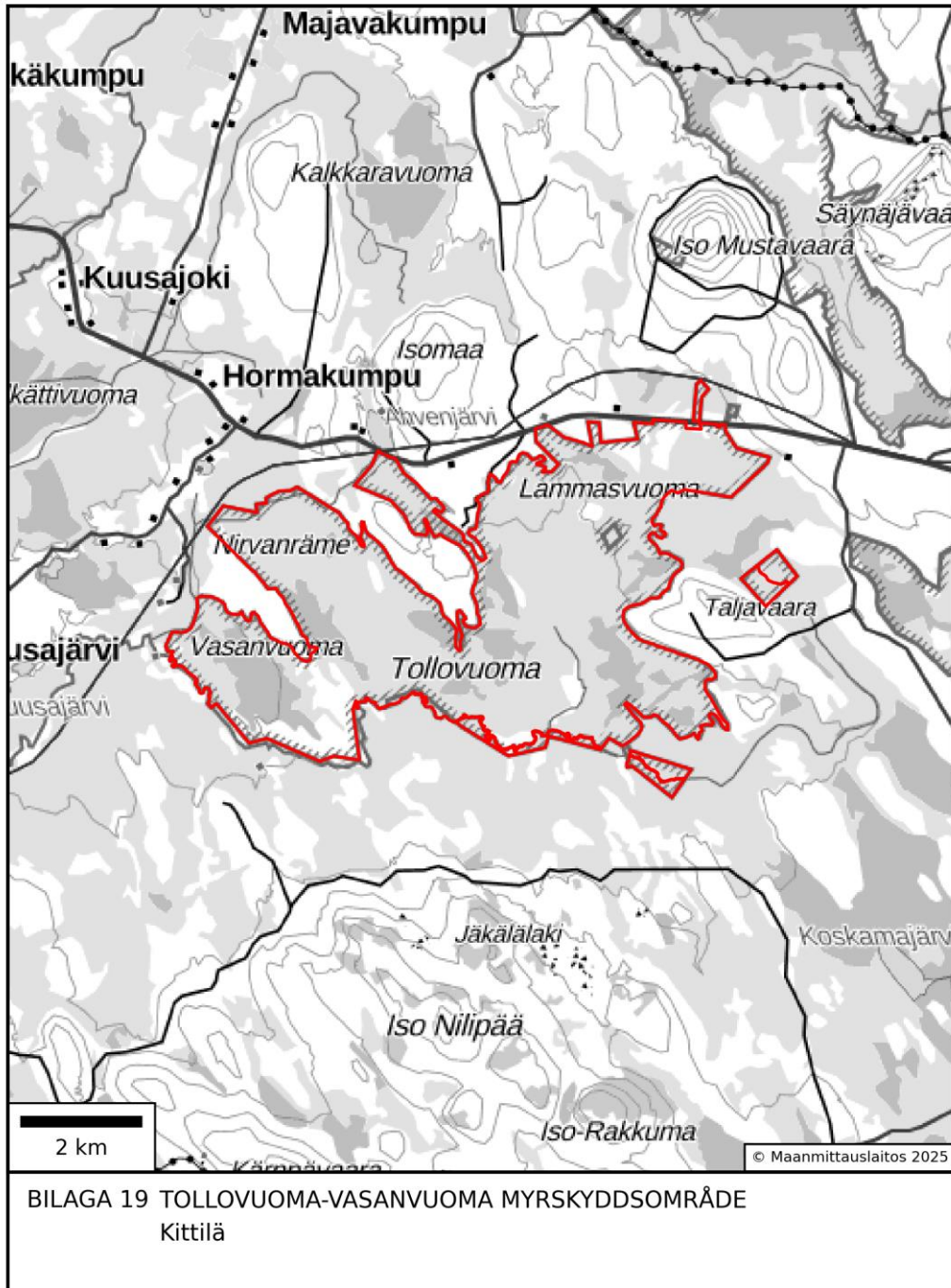


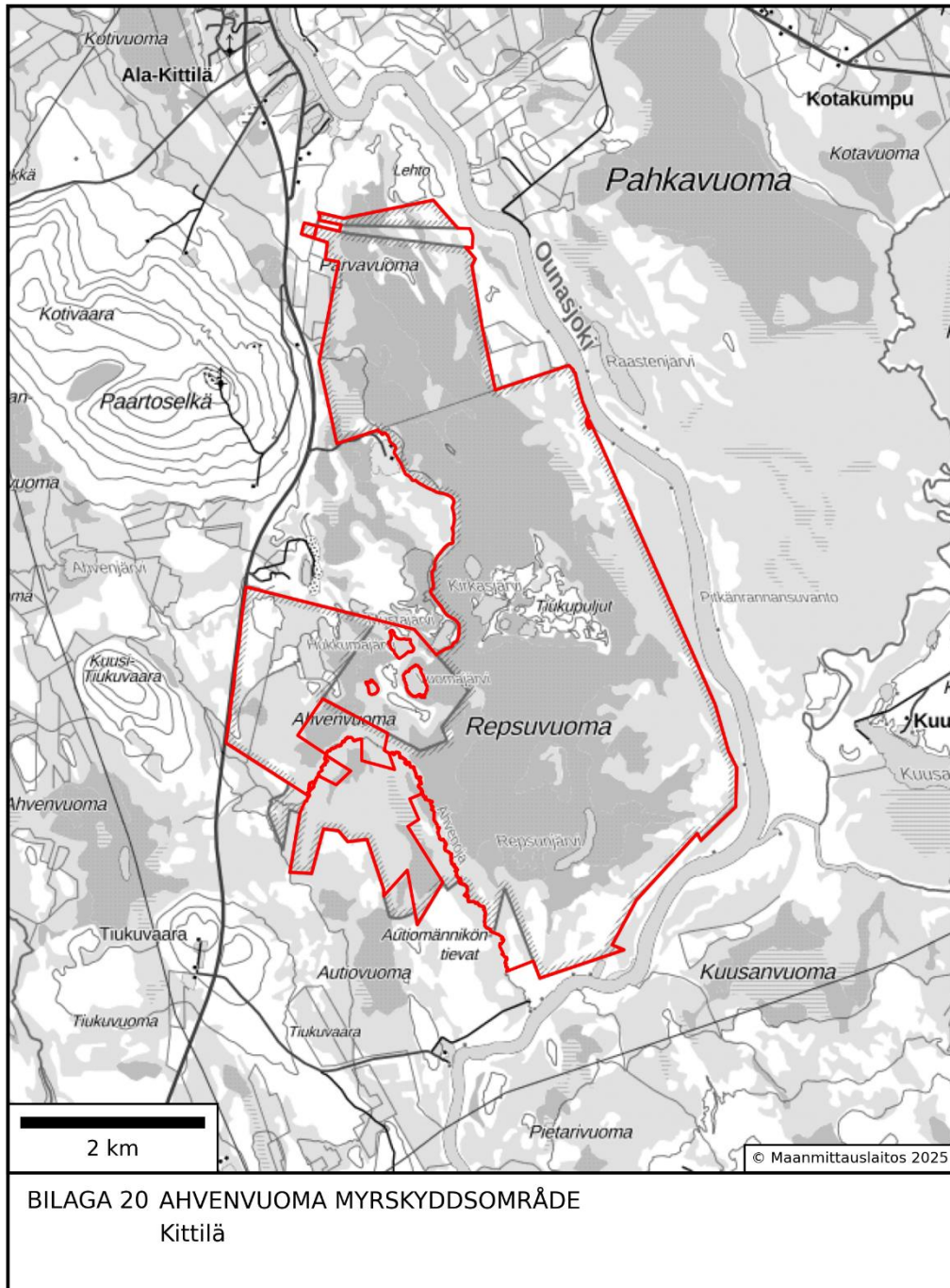
BILAGA 15 KUORTANOVUOMA-SAIVINVUOMA MYRSKYDDSOMRÅDE
Kittilä

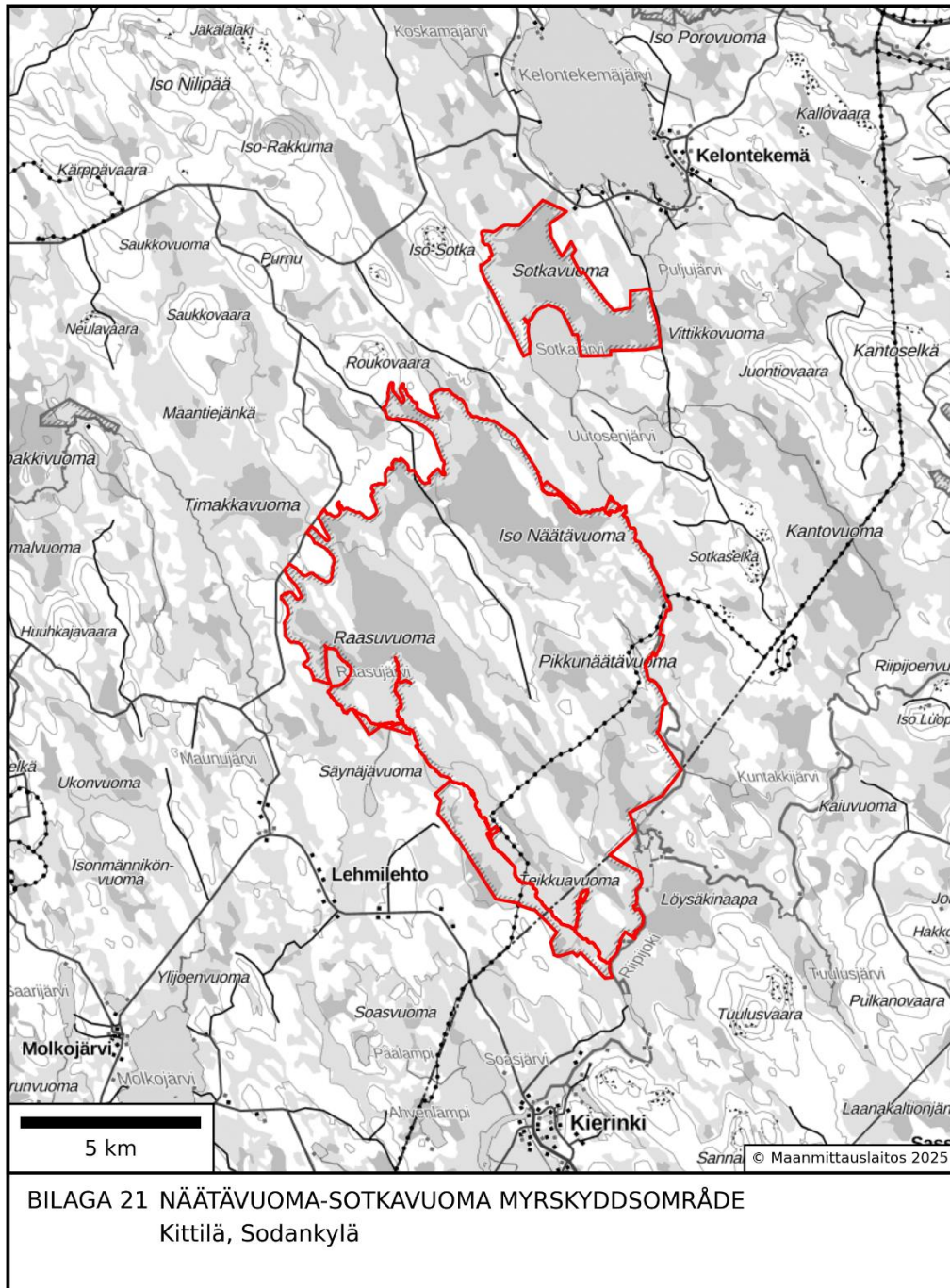


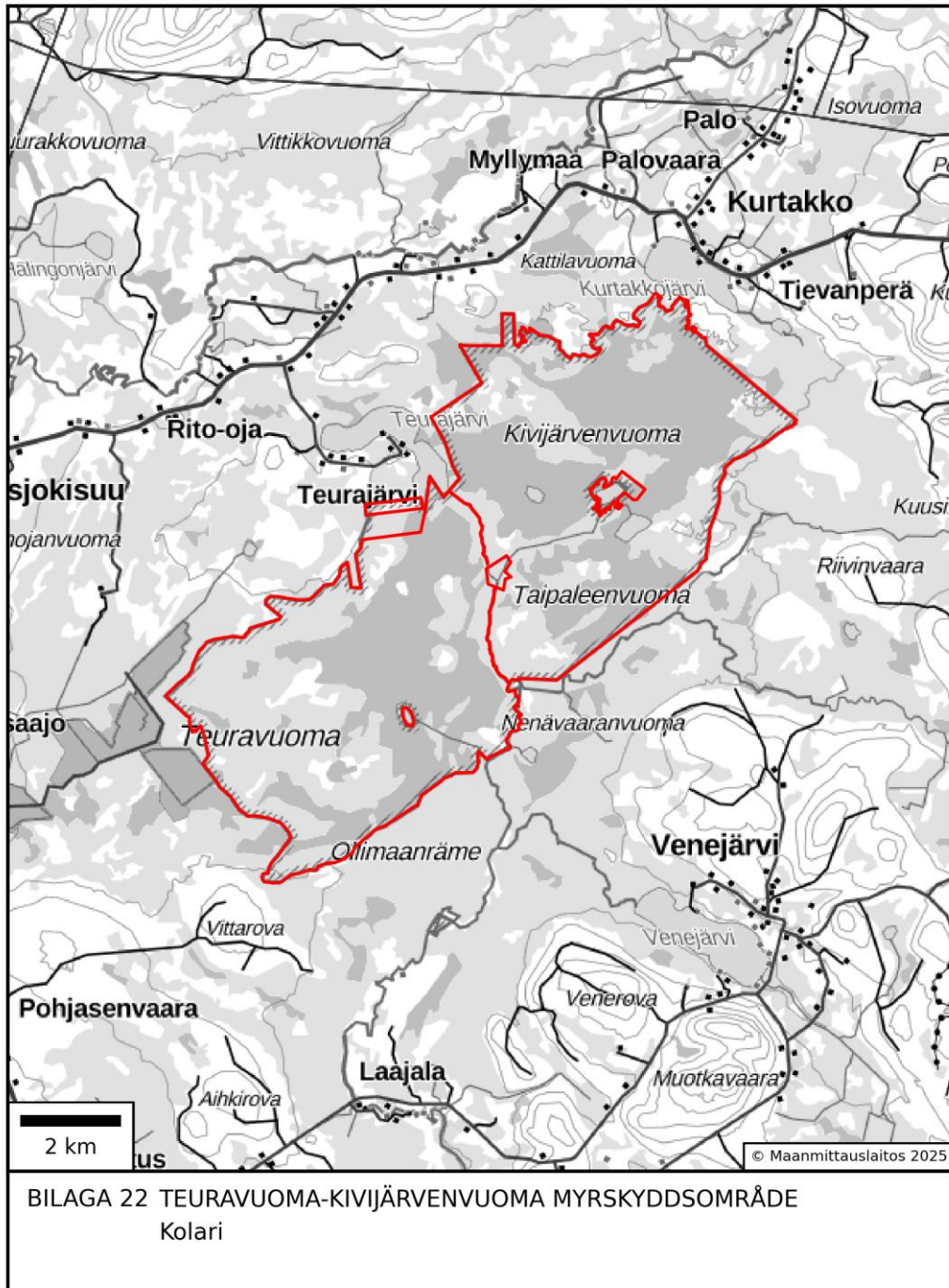




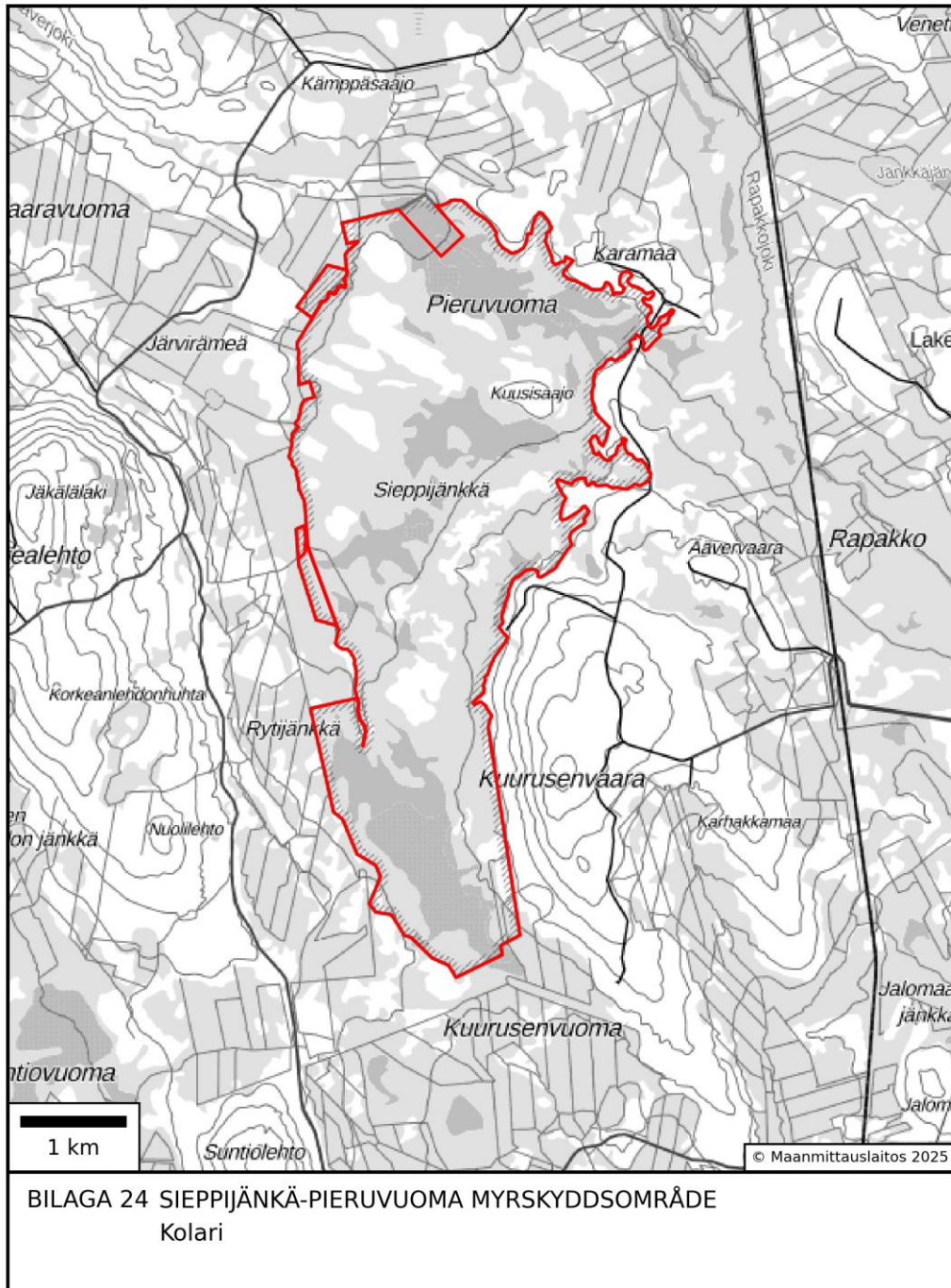


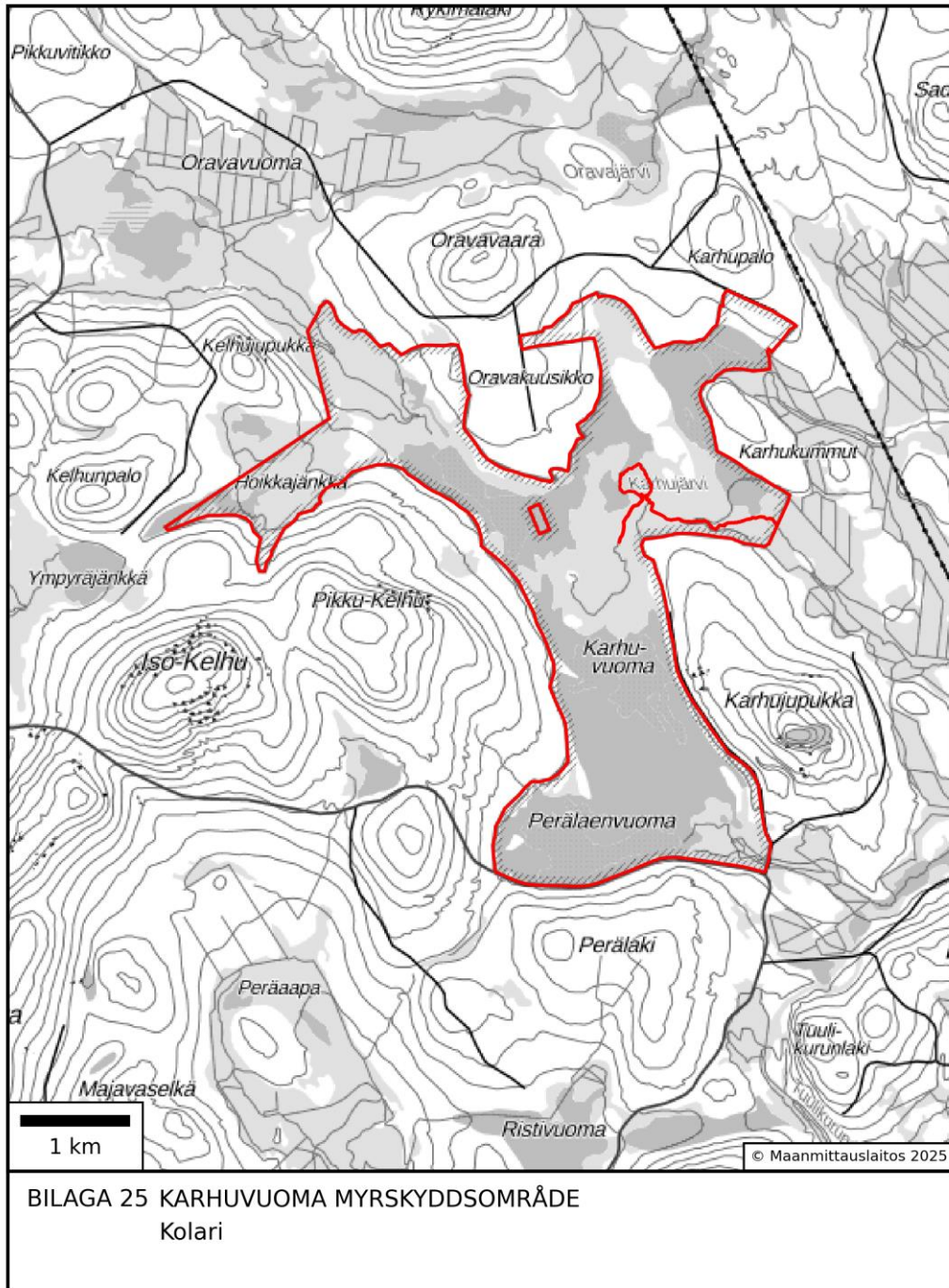


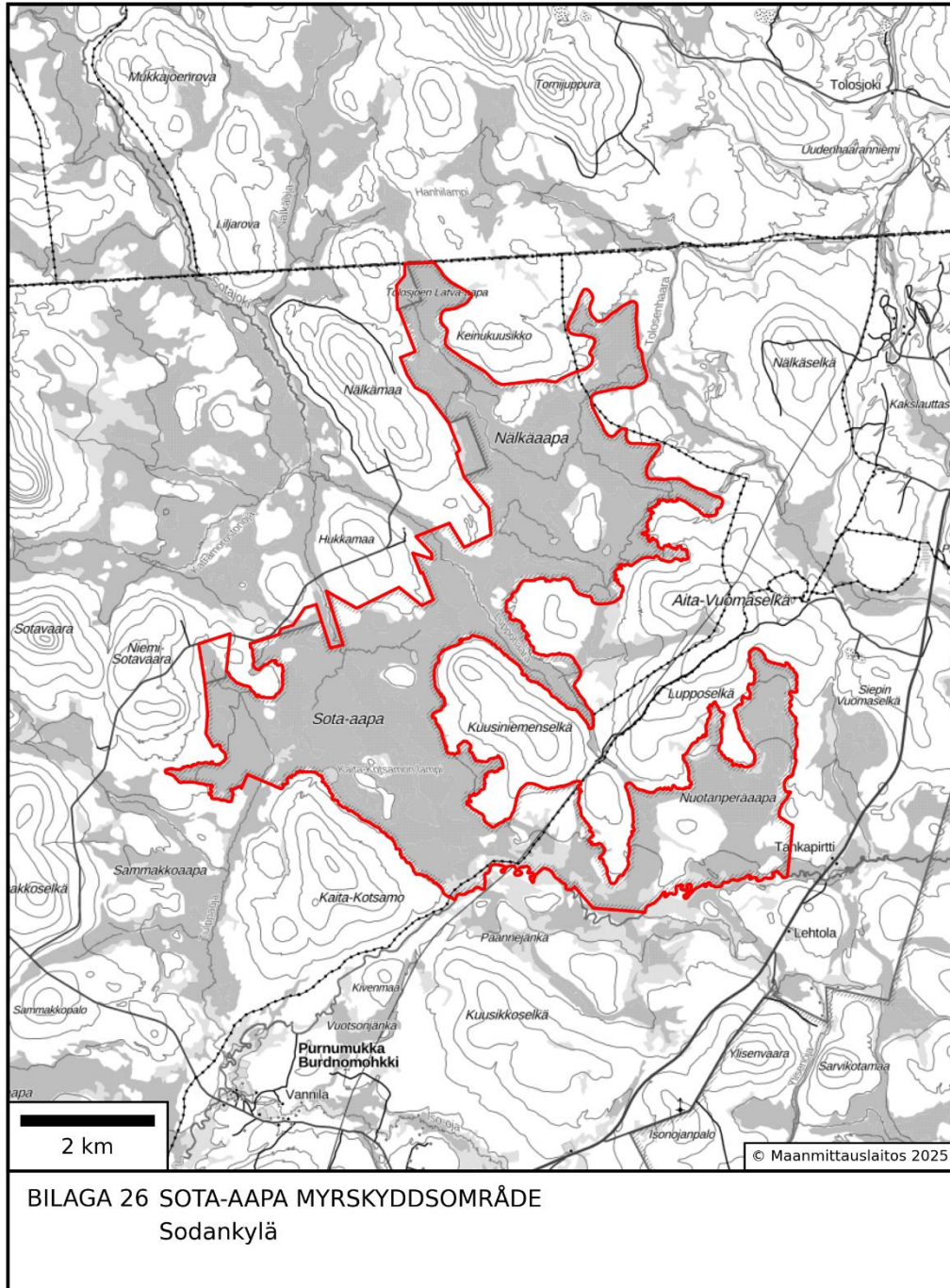




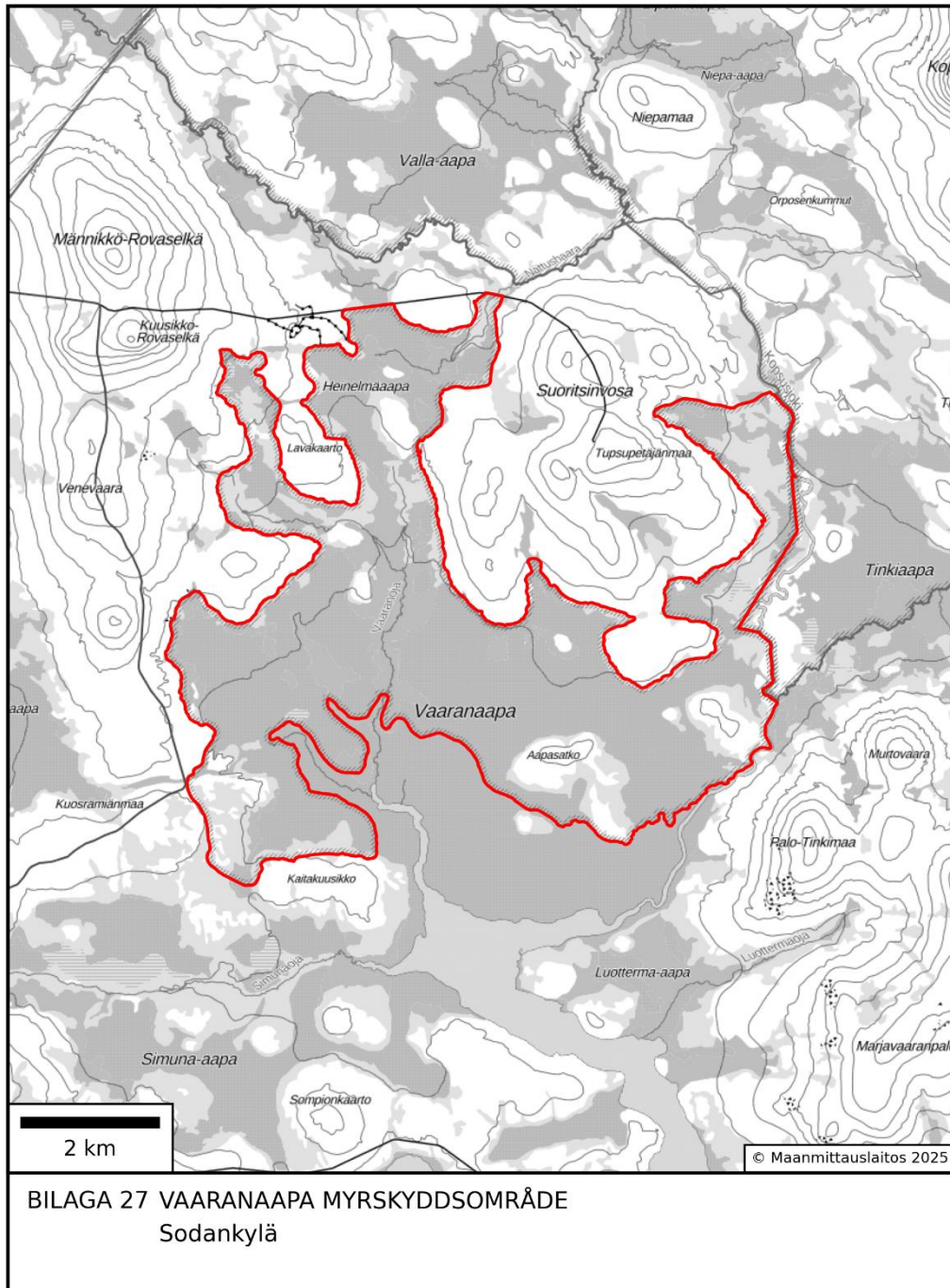


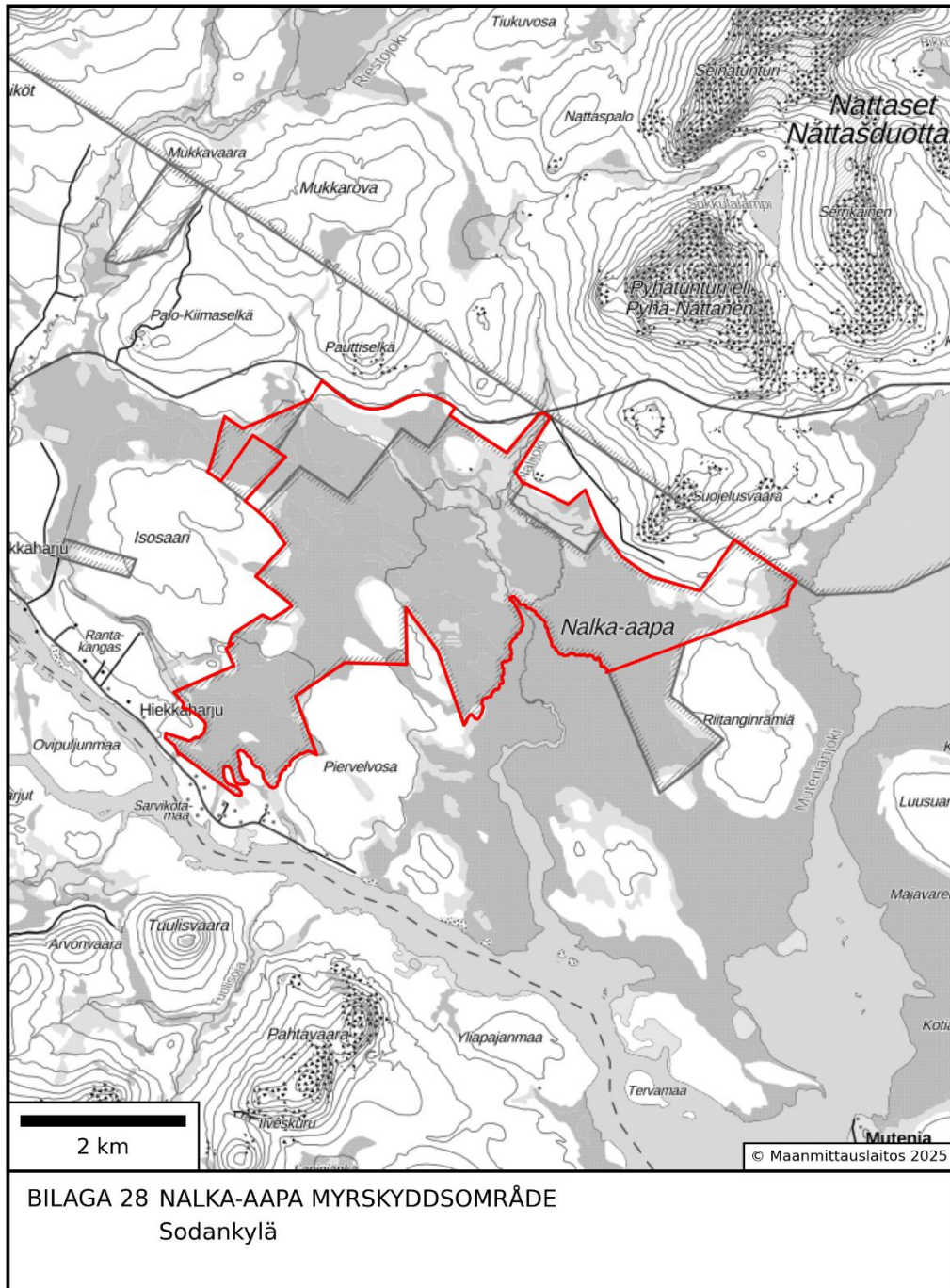


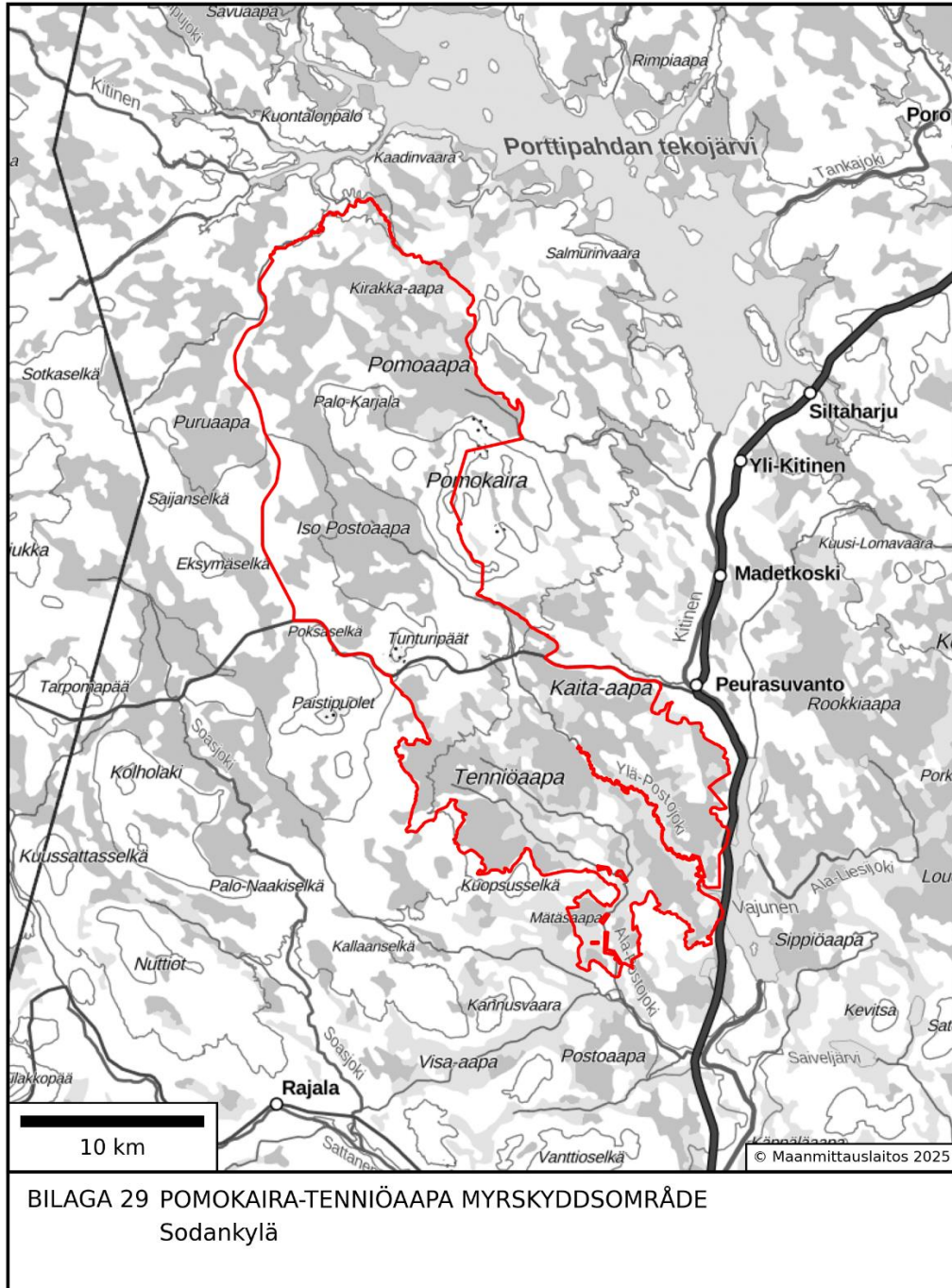


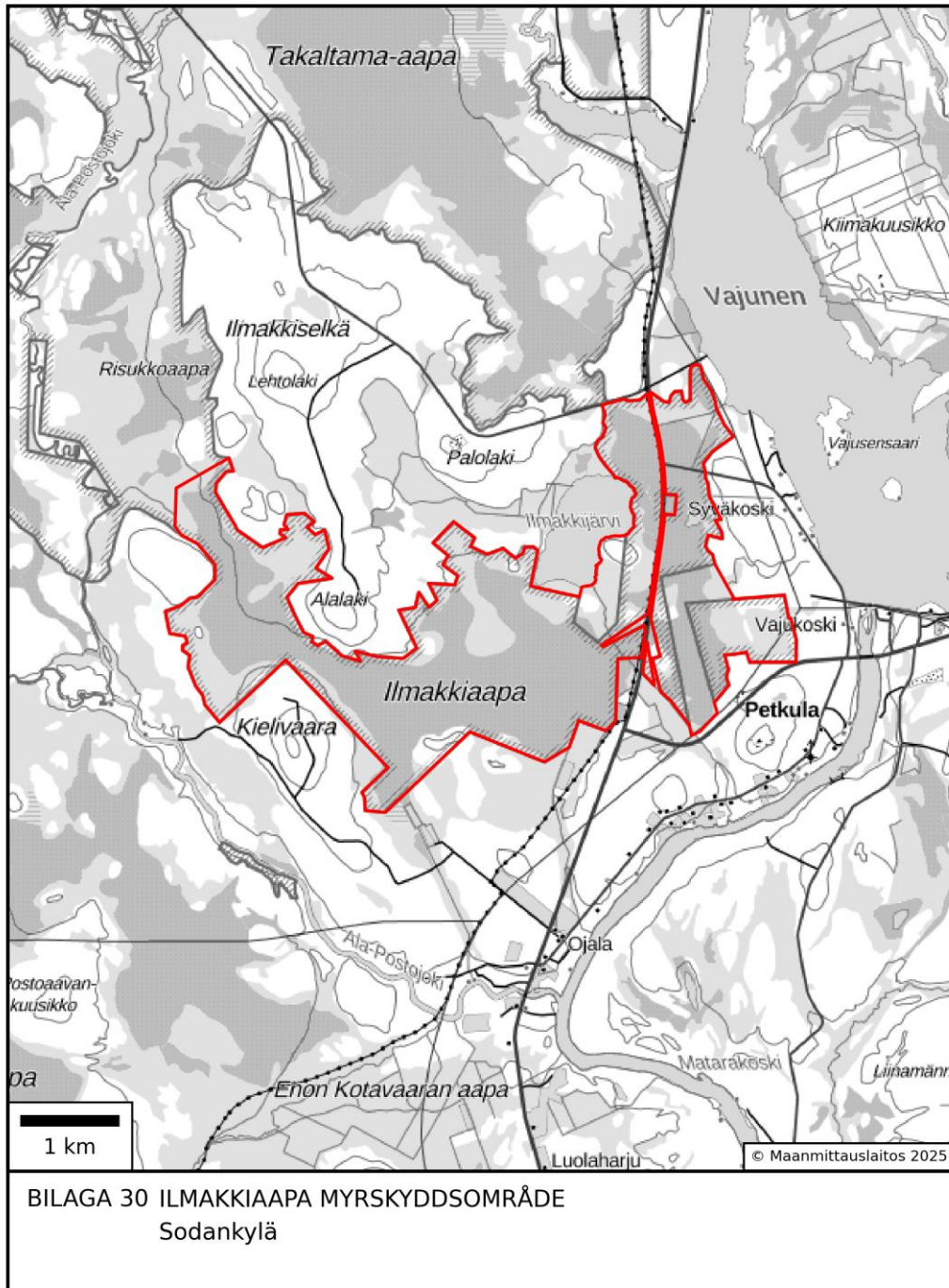


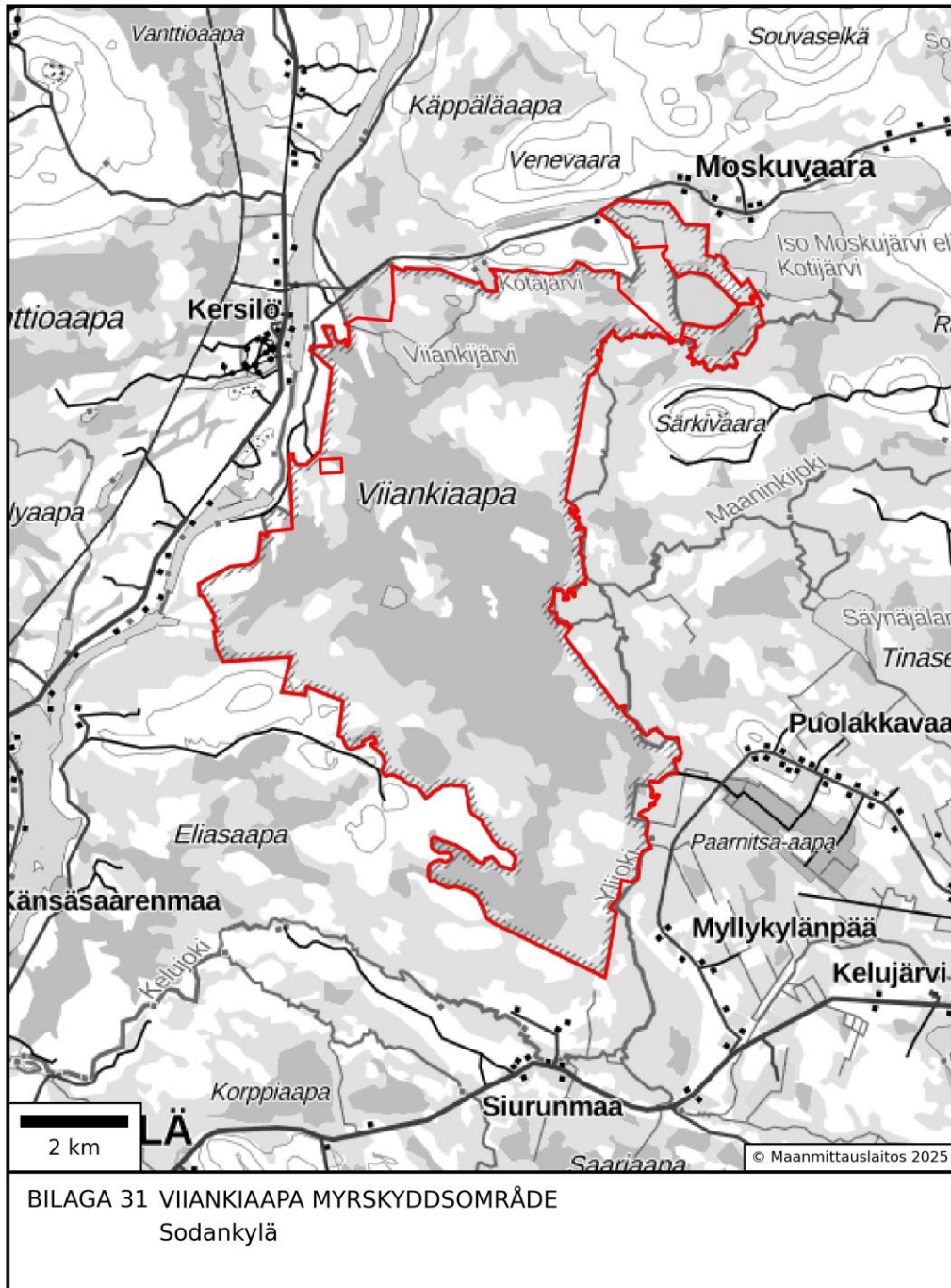
BILAGA 26 SOTA-AAPA MYRSKYDDSSOMRÅDE
Sodankylä

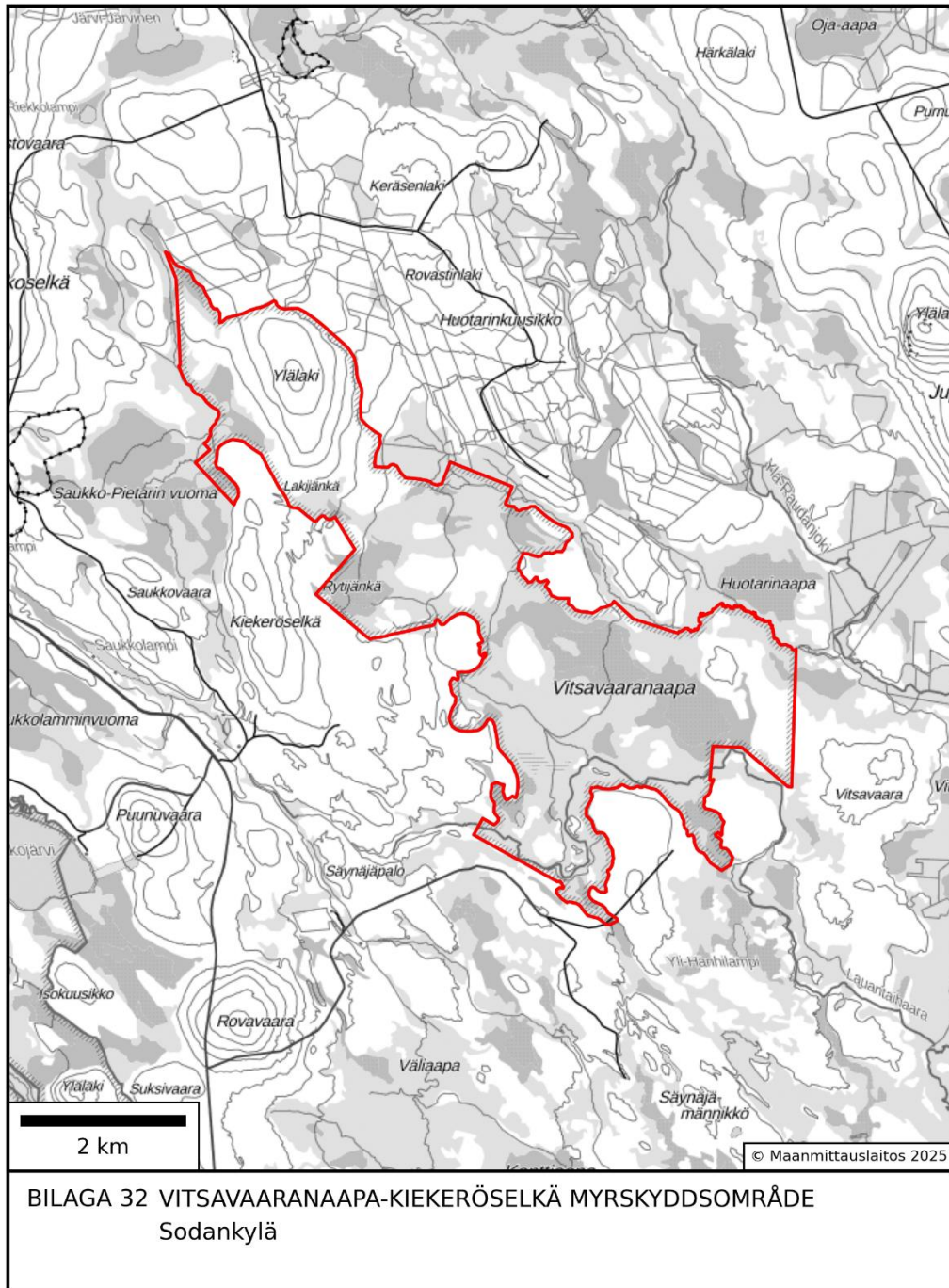


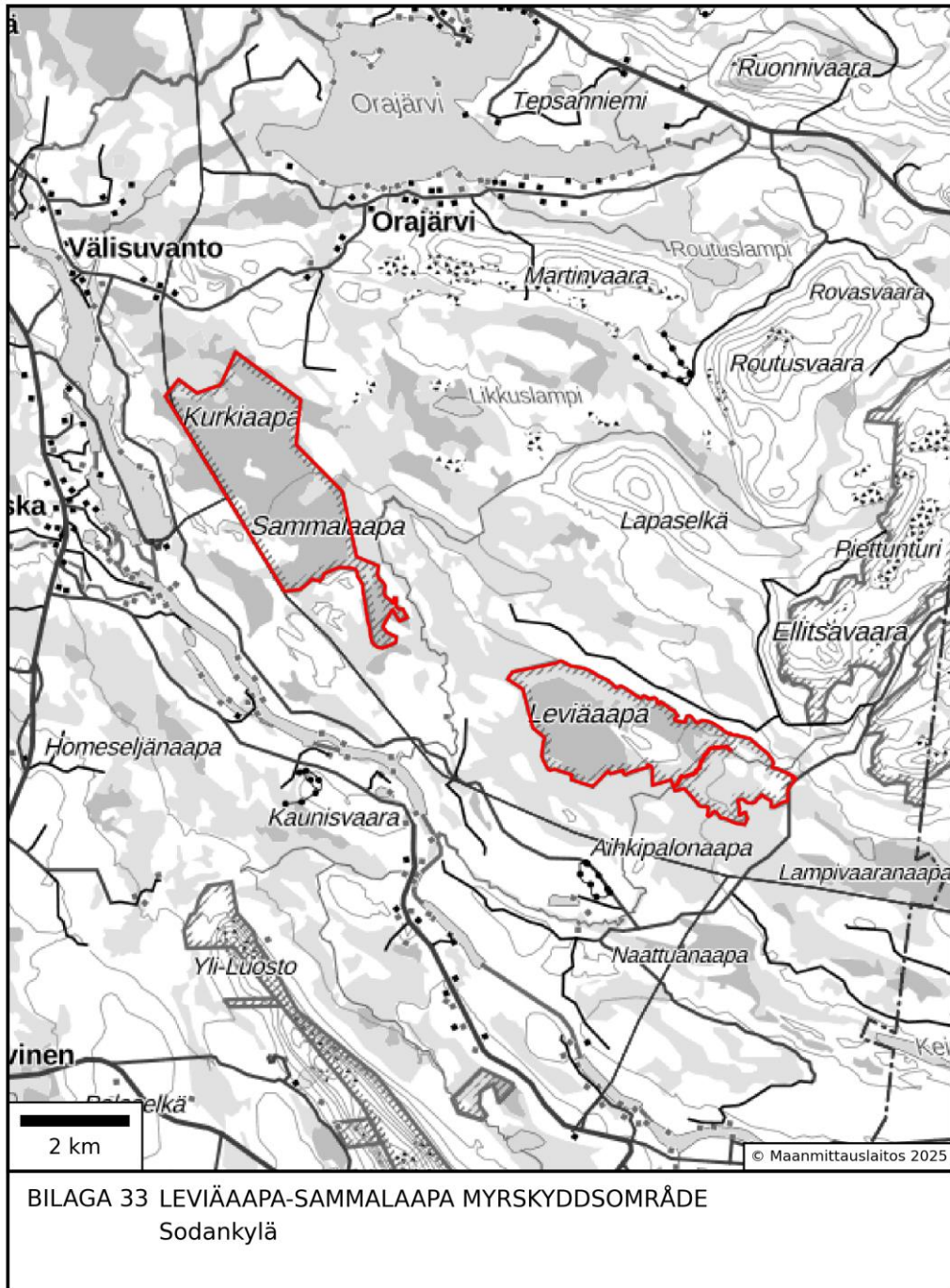


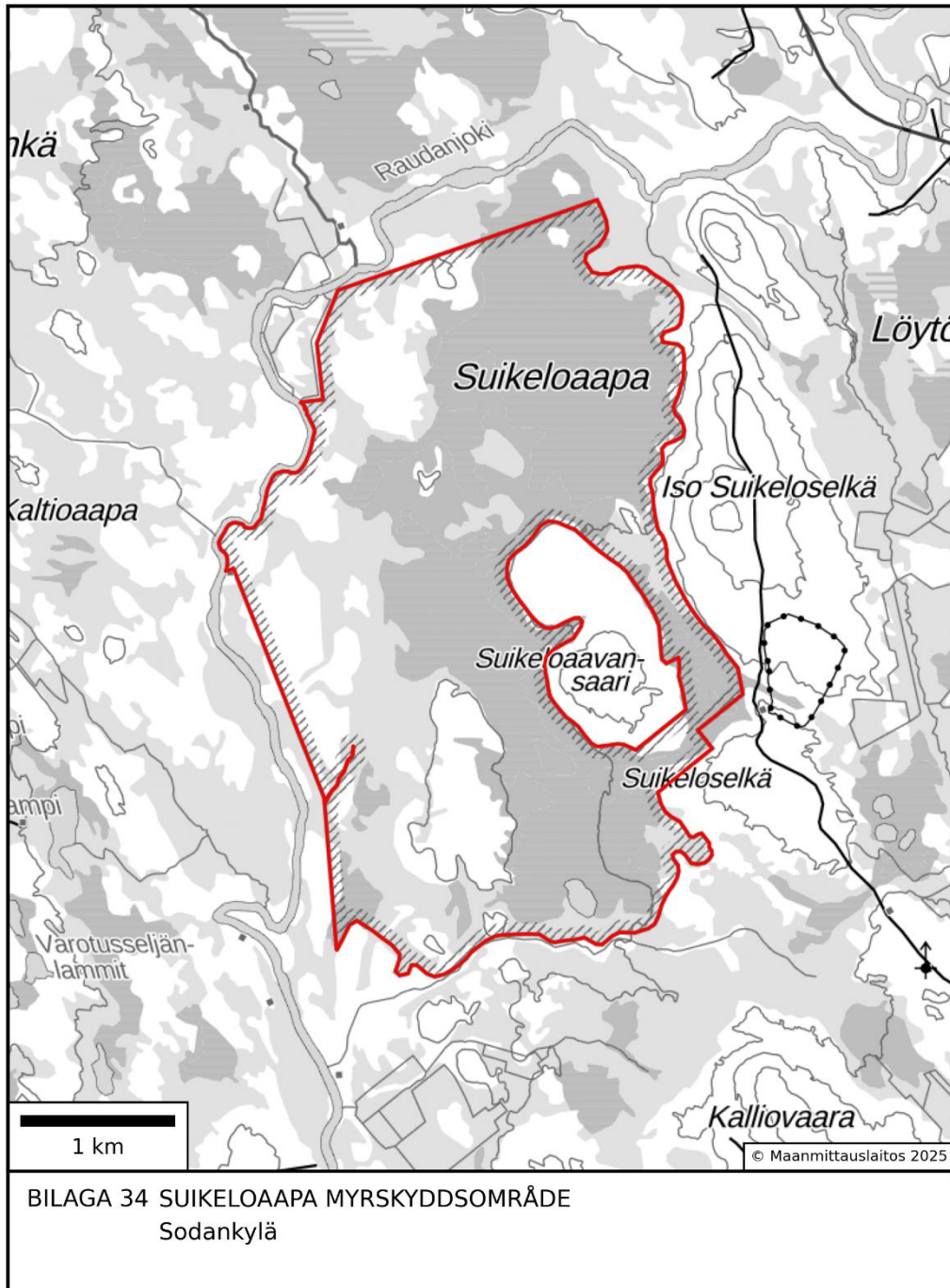


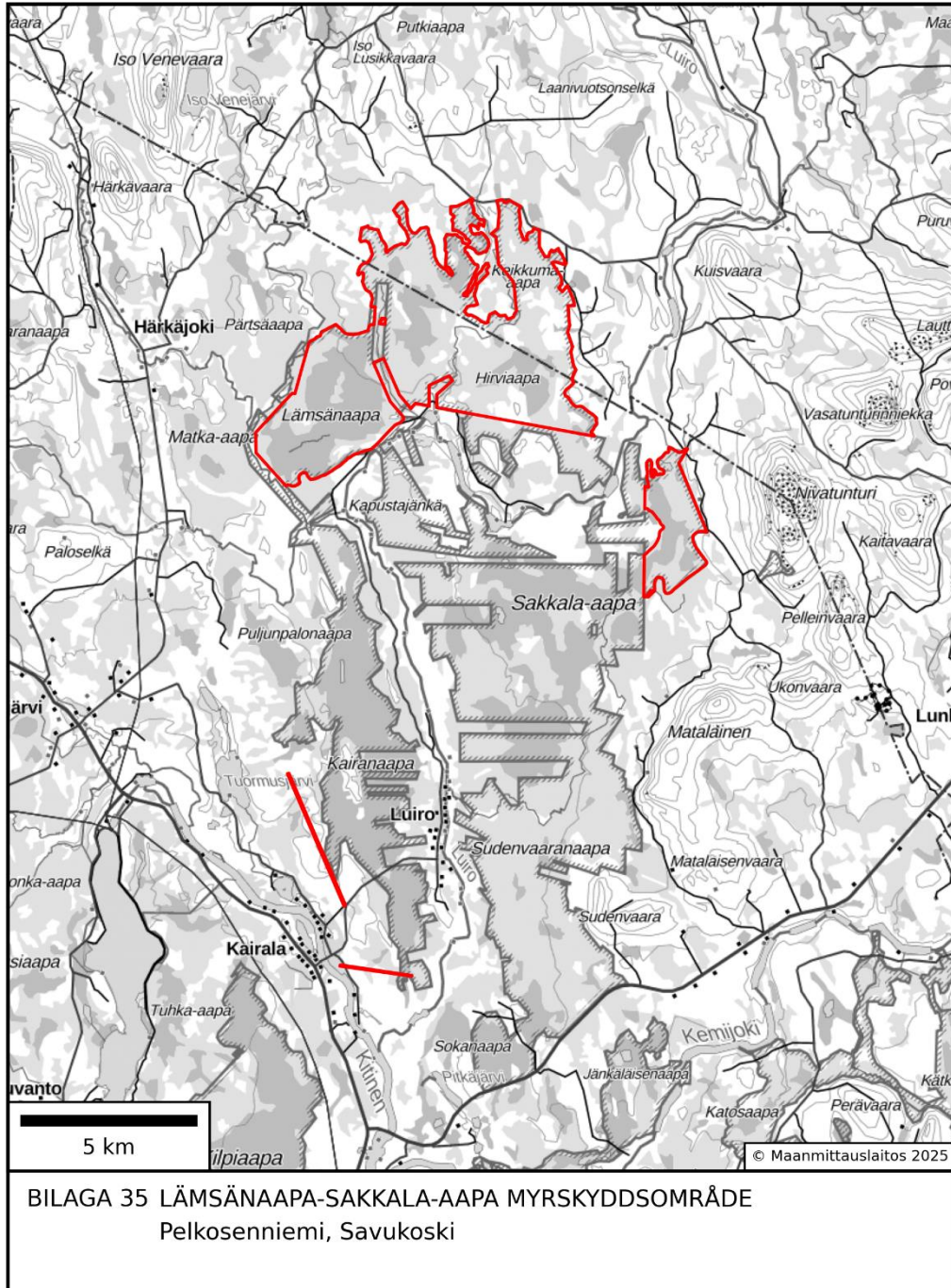


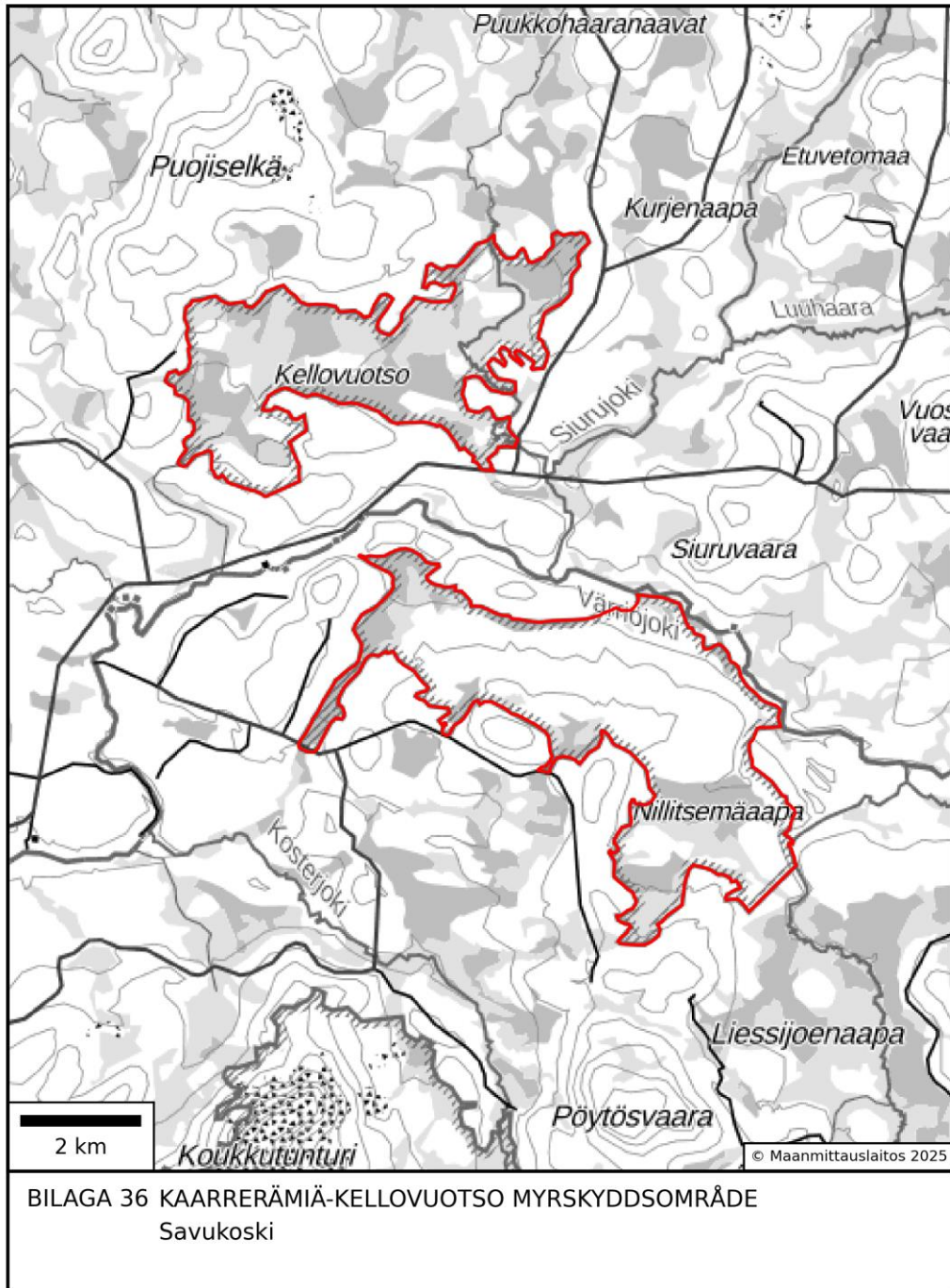


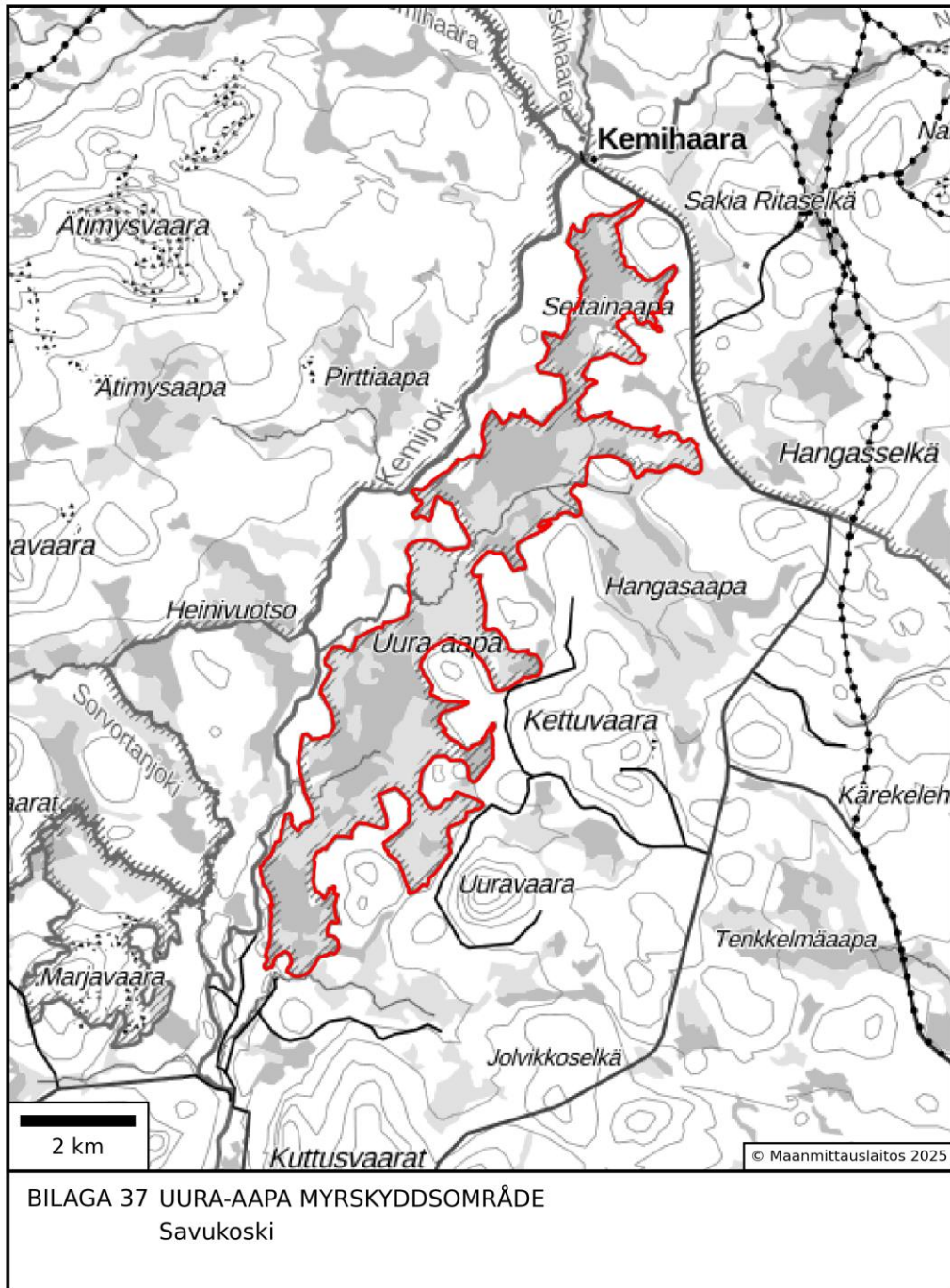


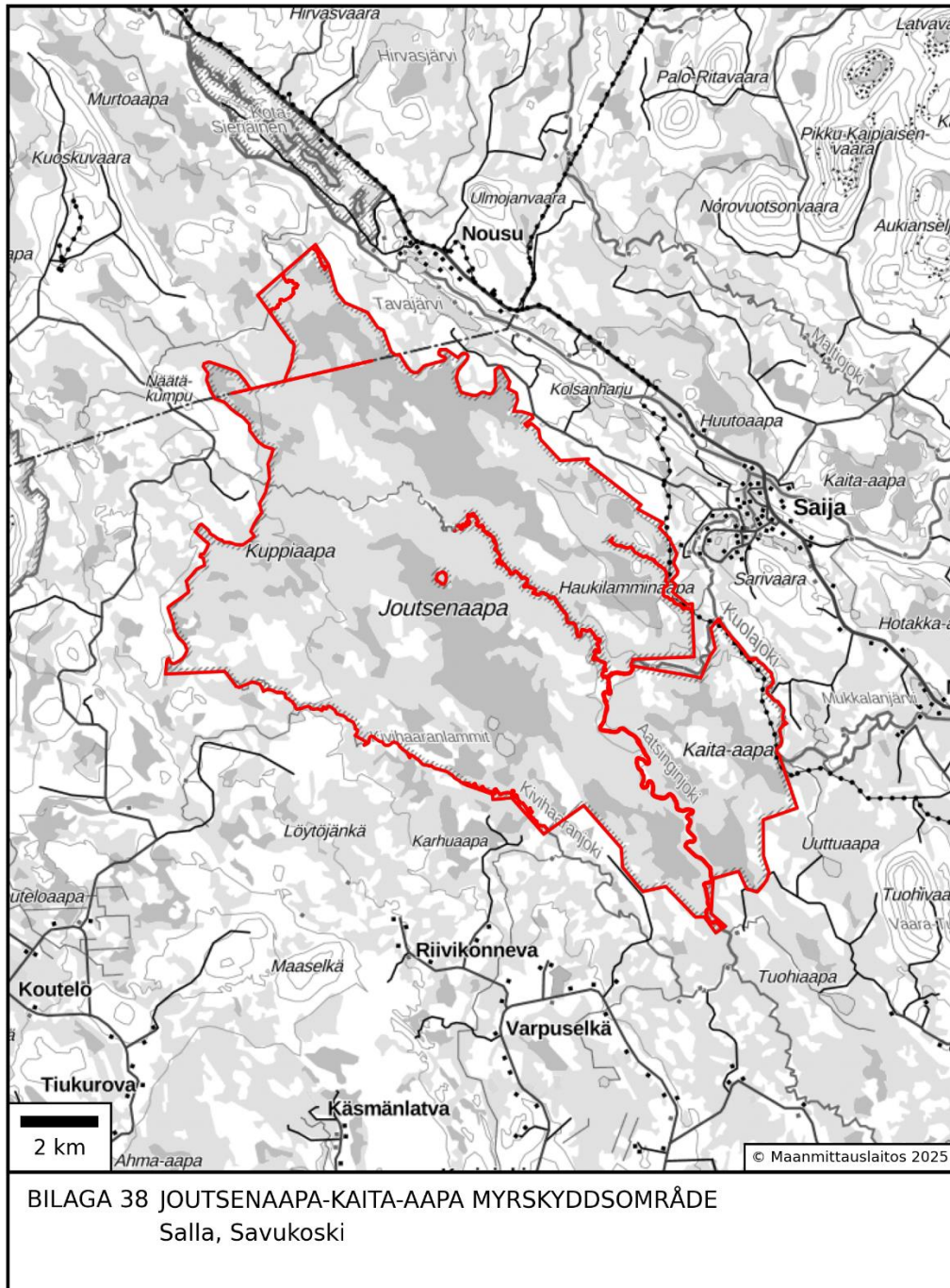




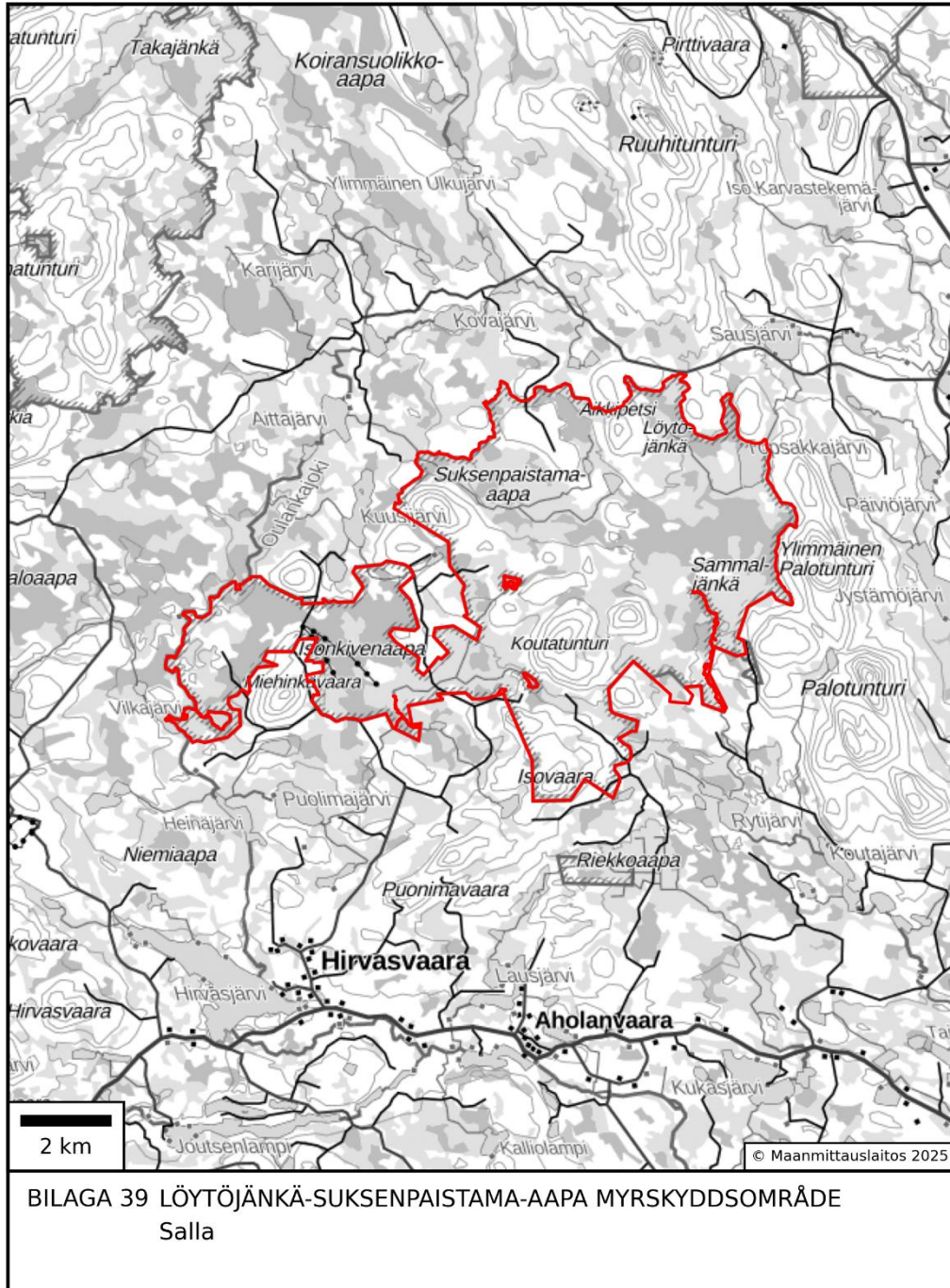


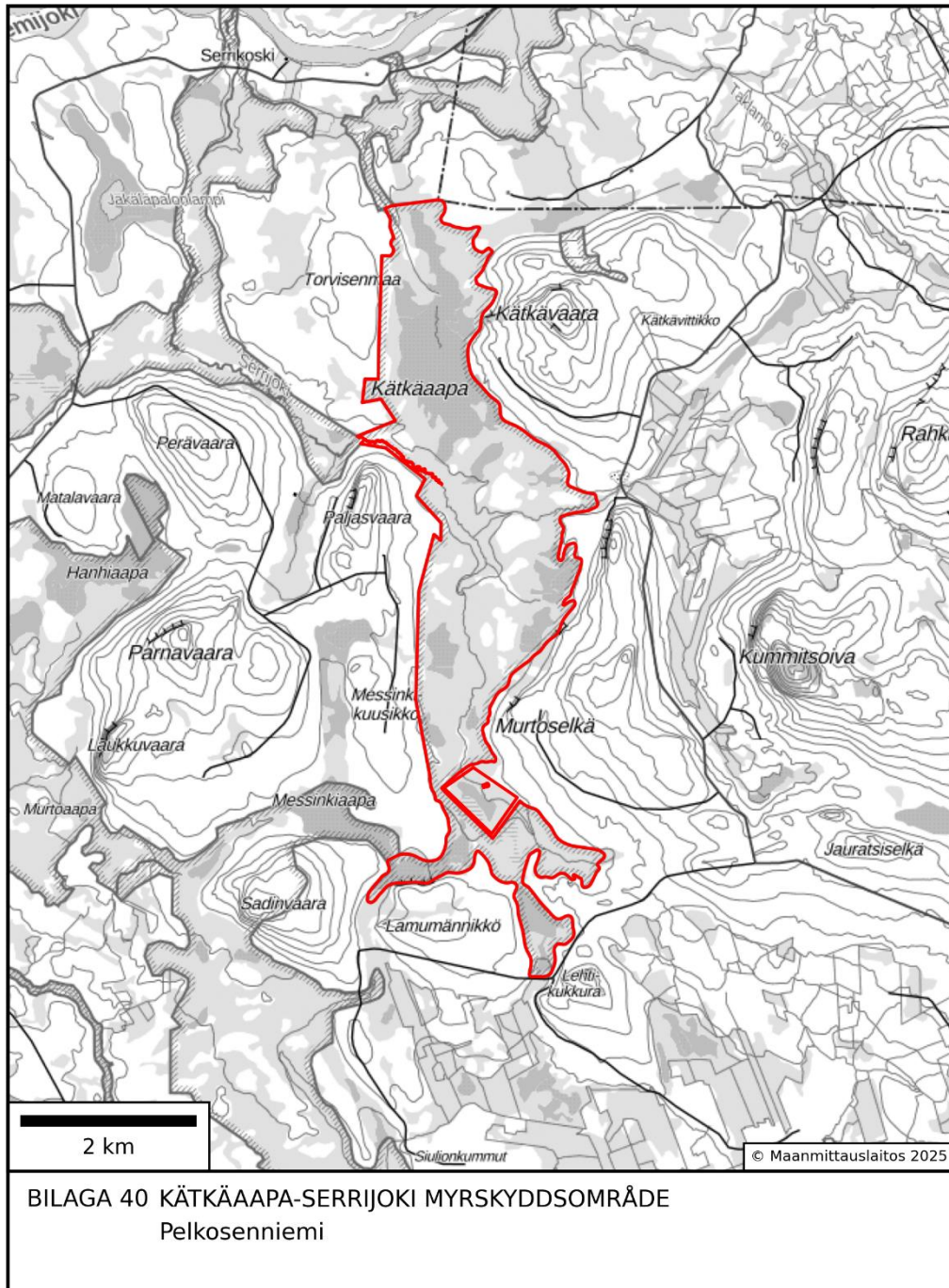


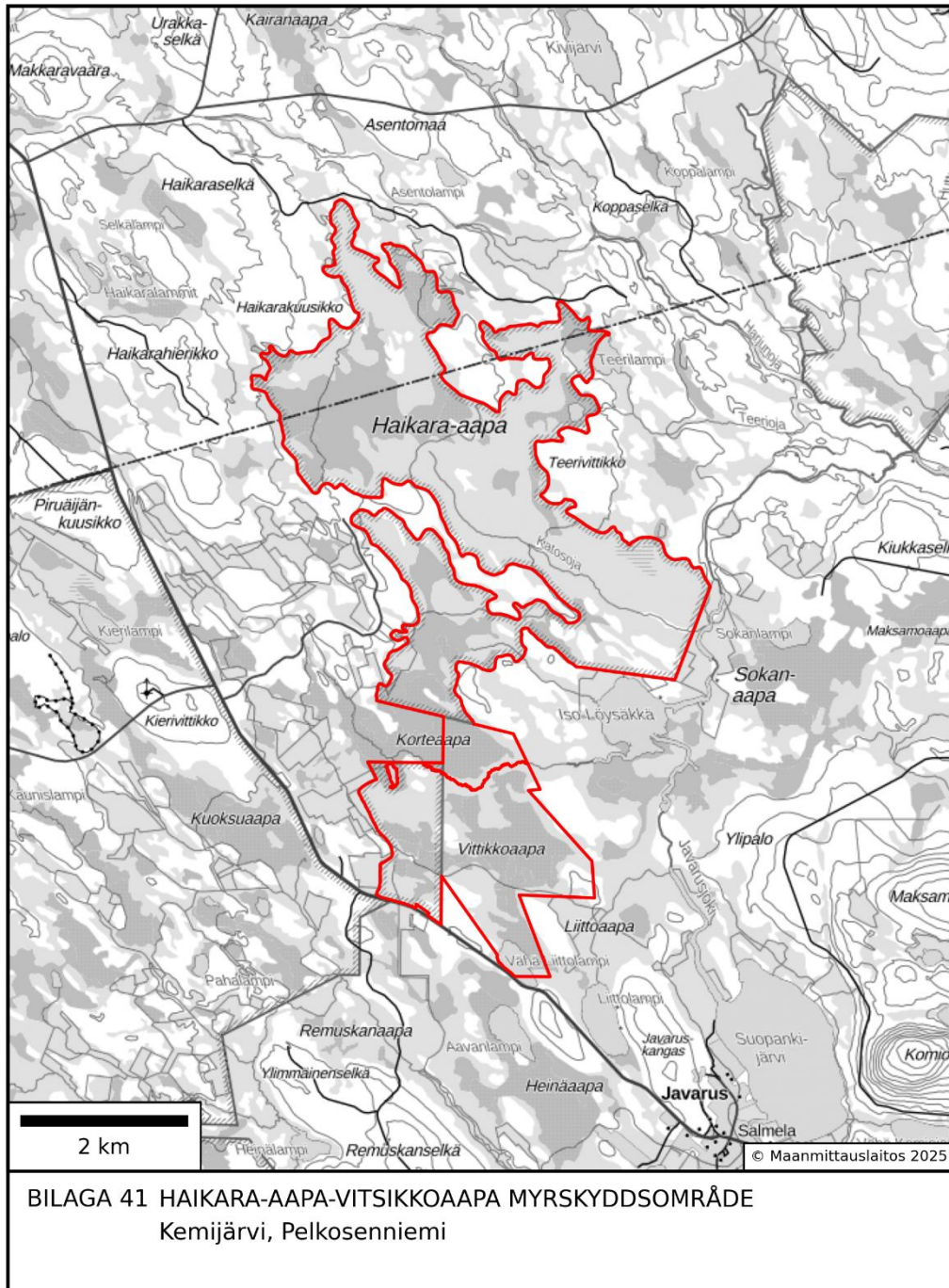


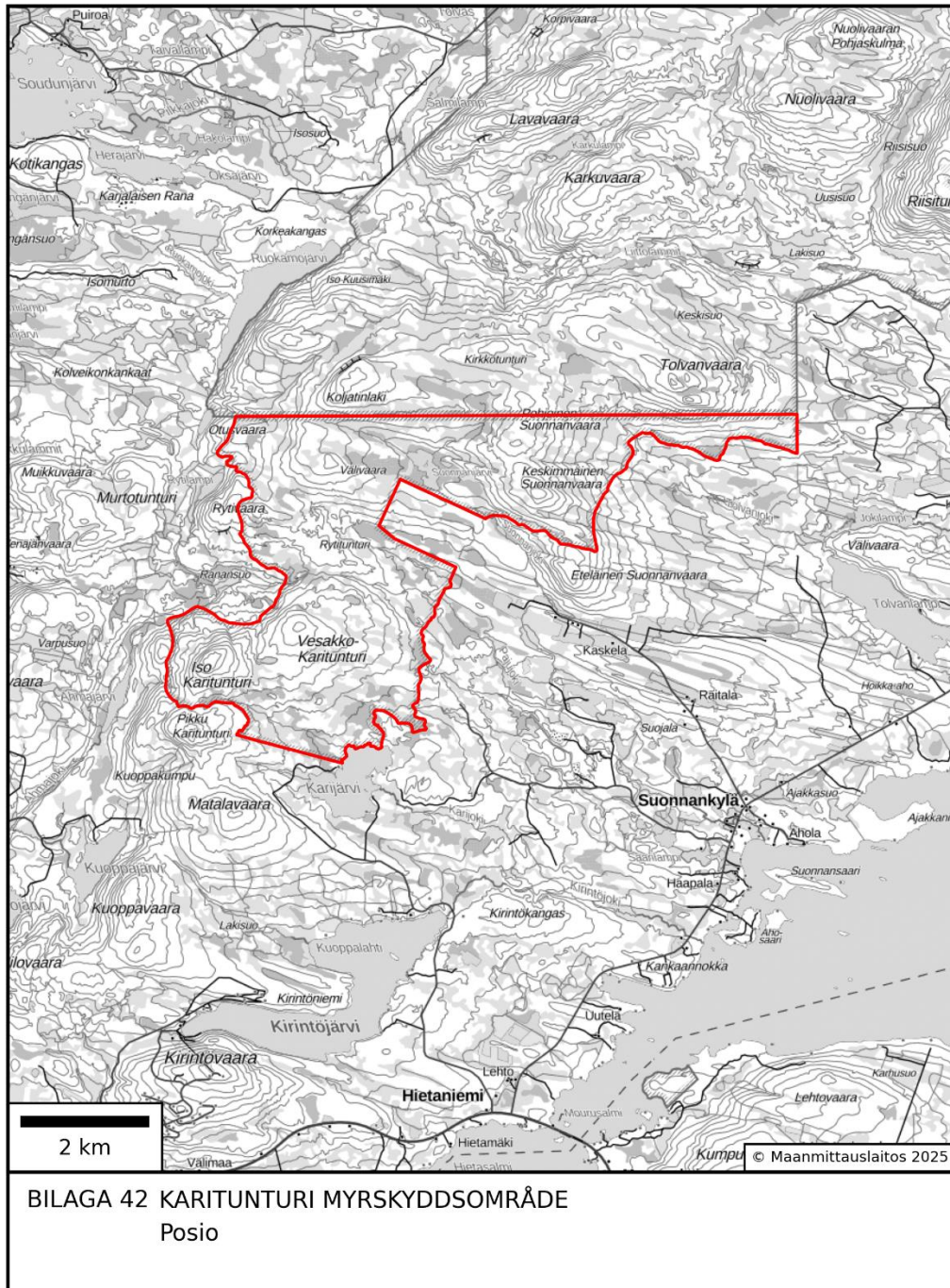


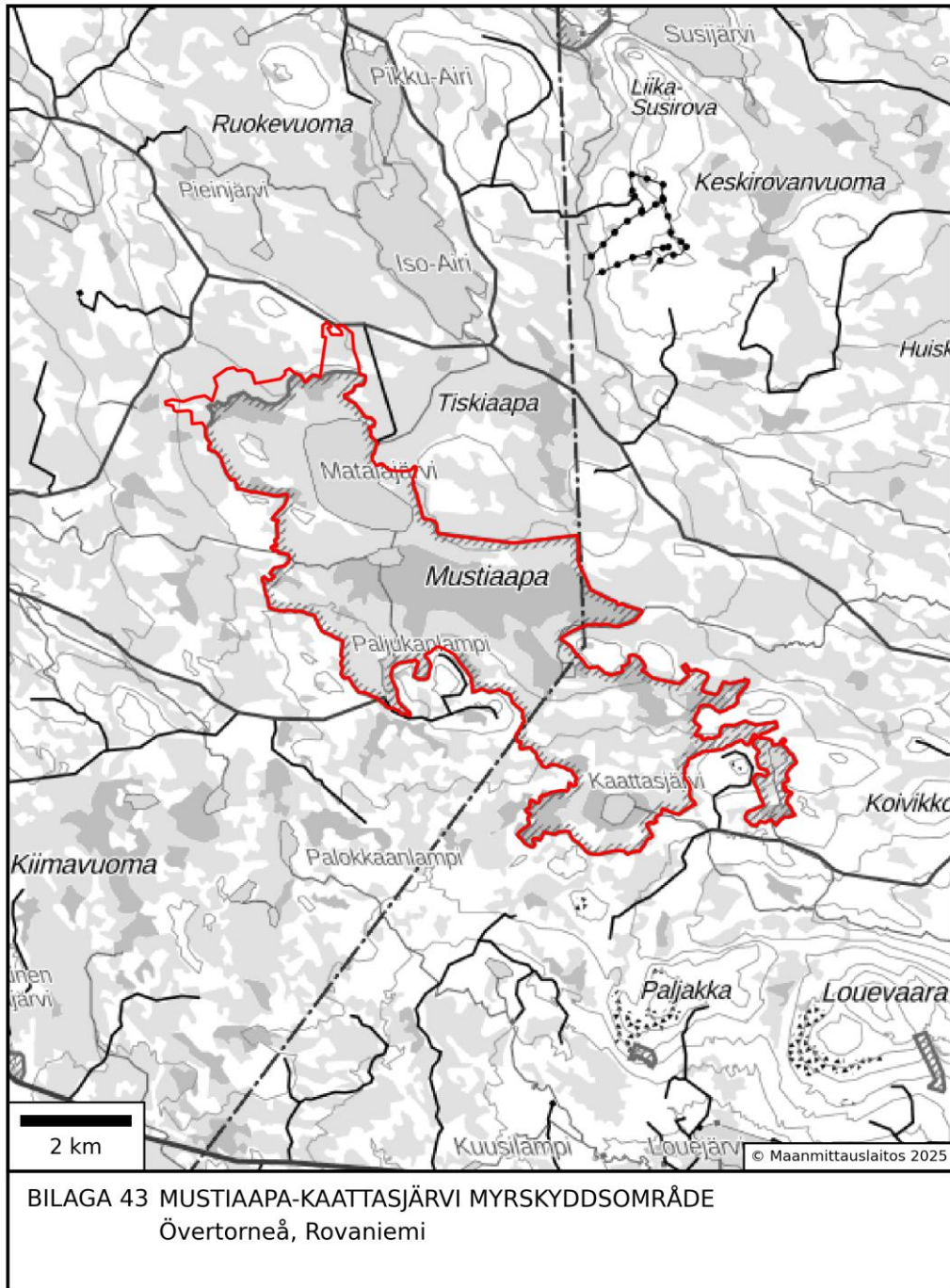
BILAGA 38 JOUTSENAAPA-KAITA-AAPA MYRSKYDDSSOMRÅDE
Salla, Savukoski

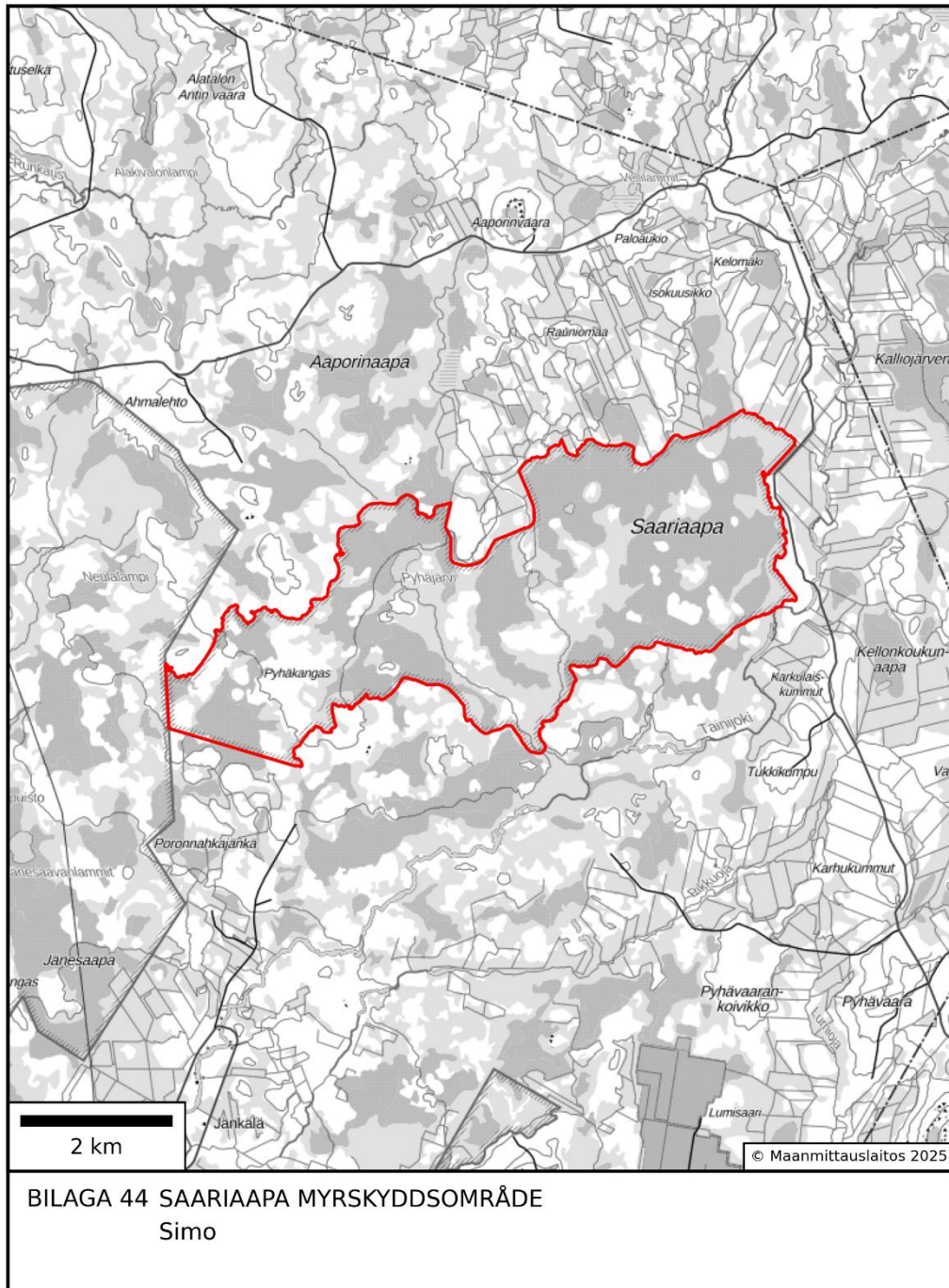




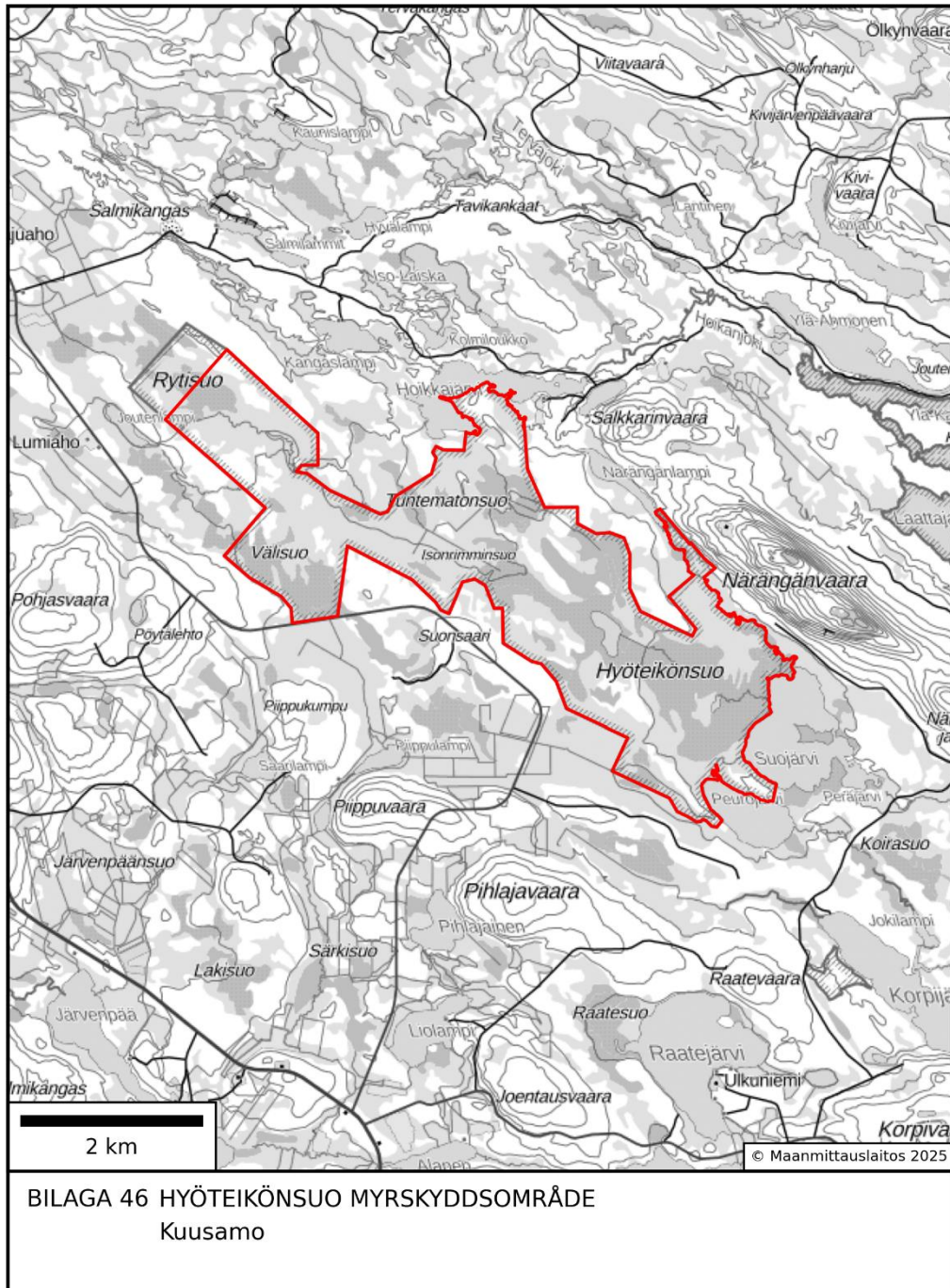


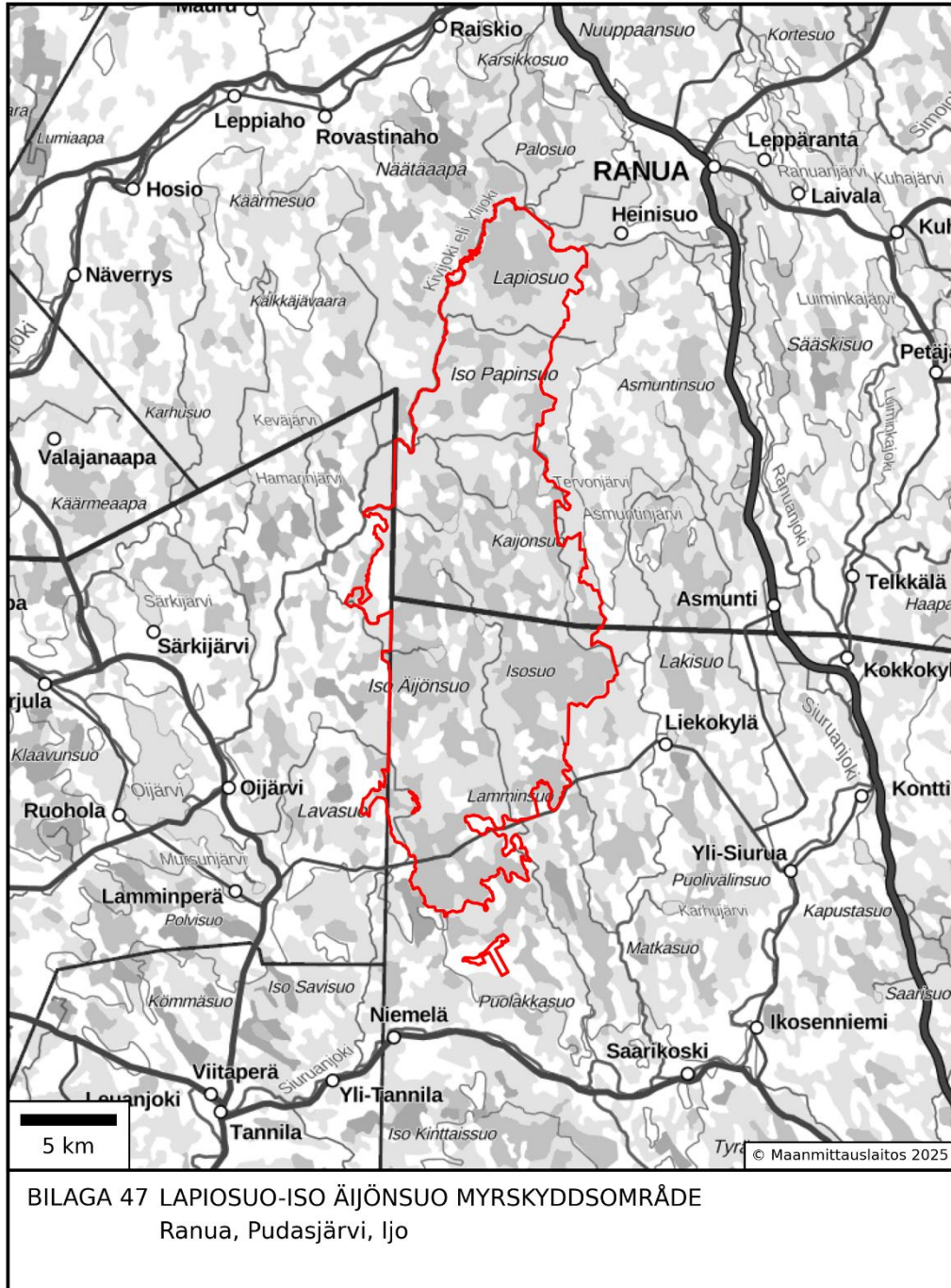




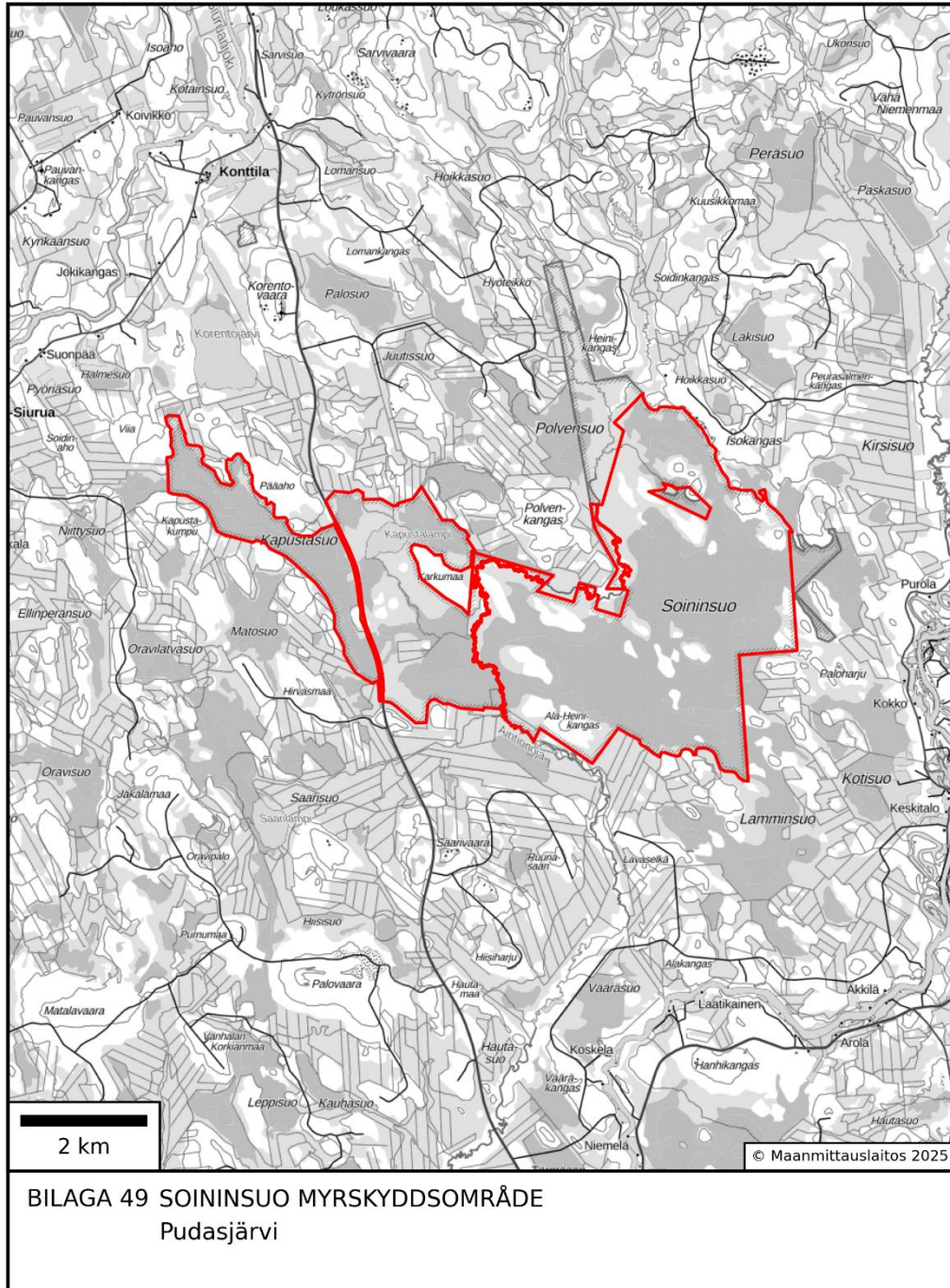


BILAGA 44 SAARIAAPA MYRSKYDDSSOMRÅDE
Simo

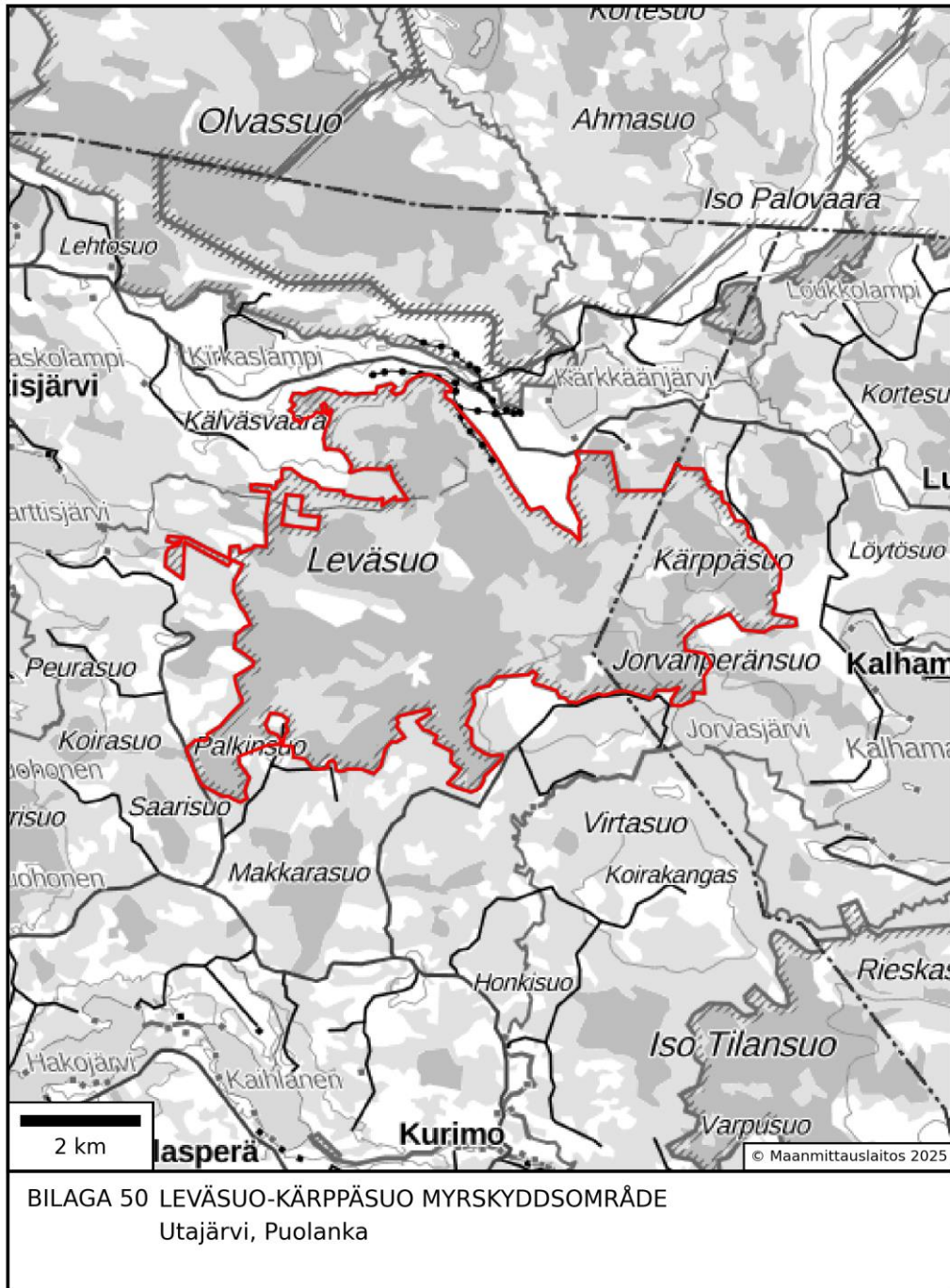


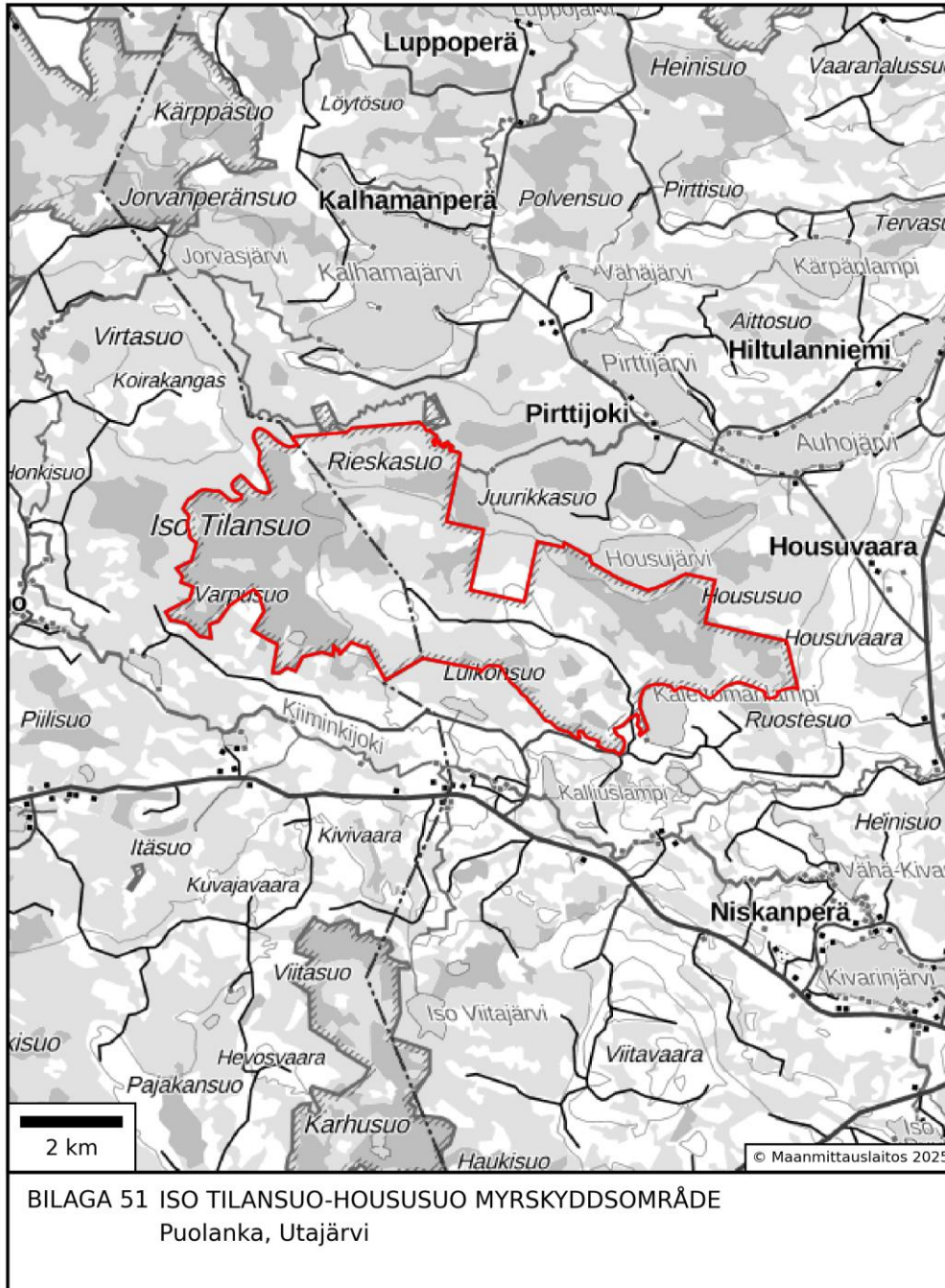


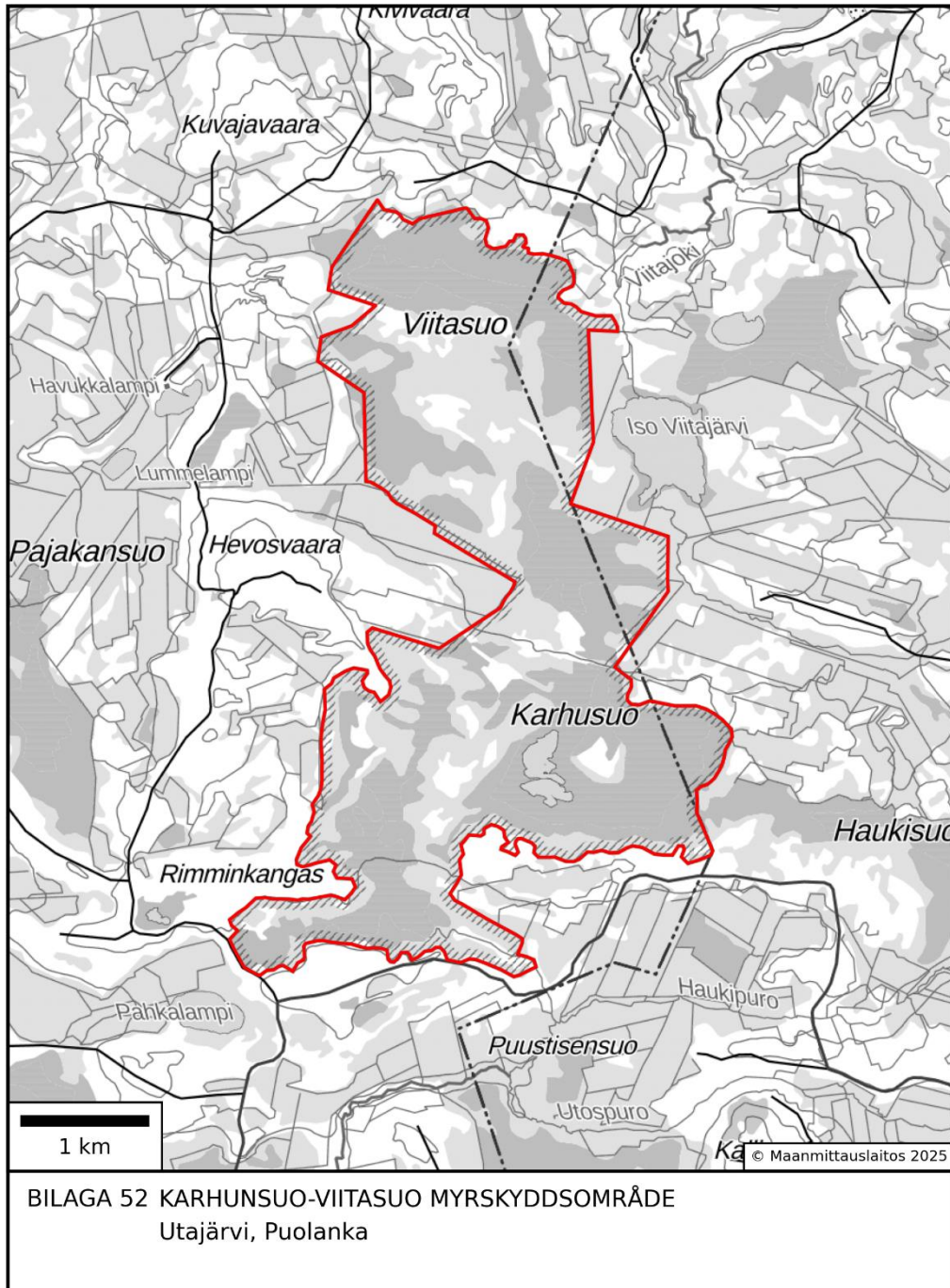


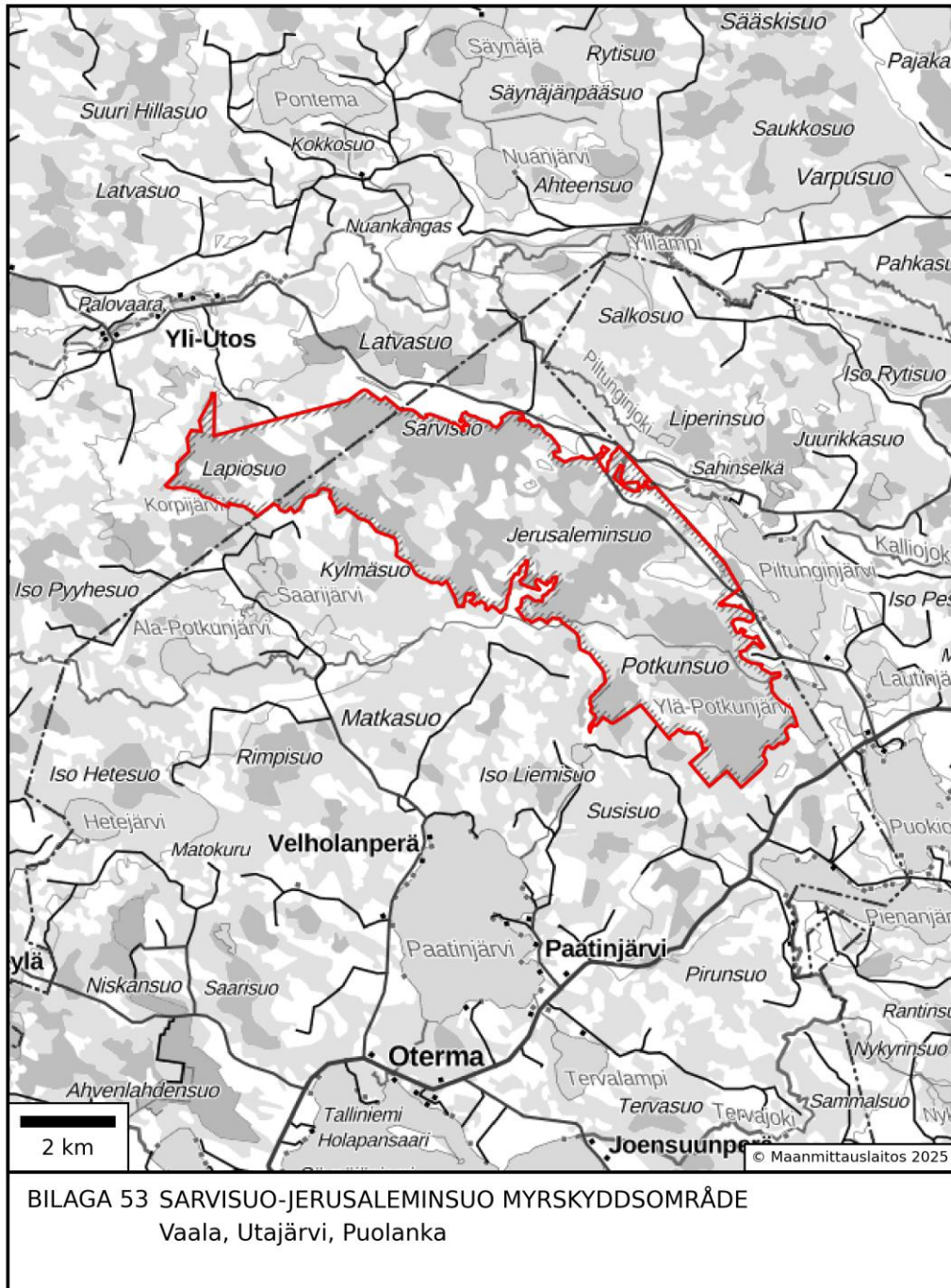


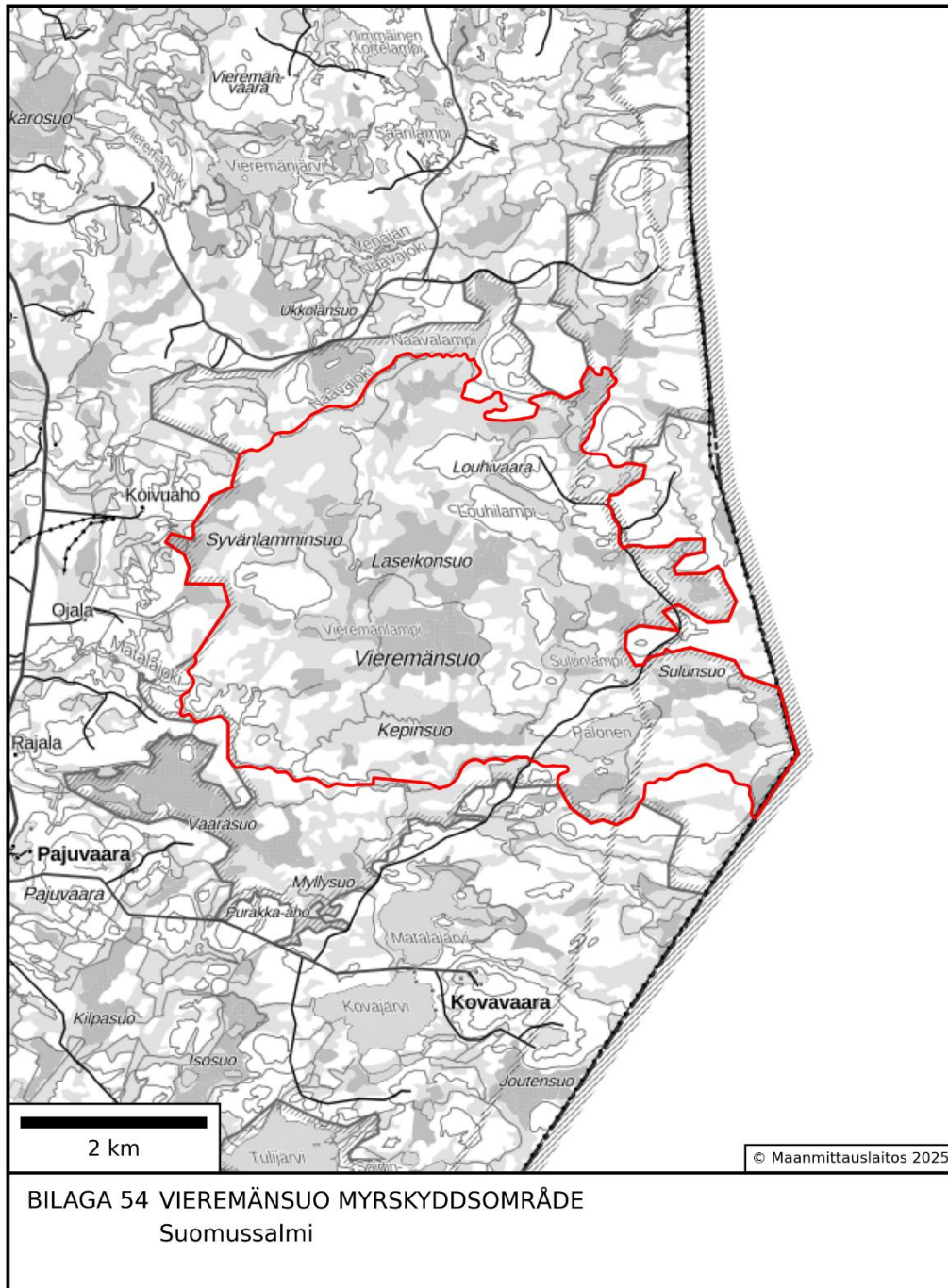
BILAGA 49 SOININSUO MYRSKYDDSSOMRÅDE
Pudasjärvi

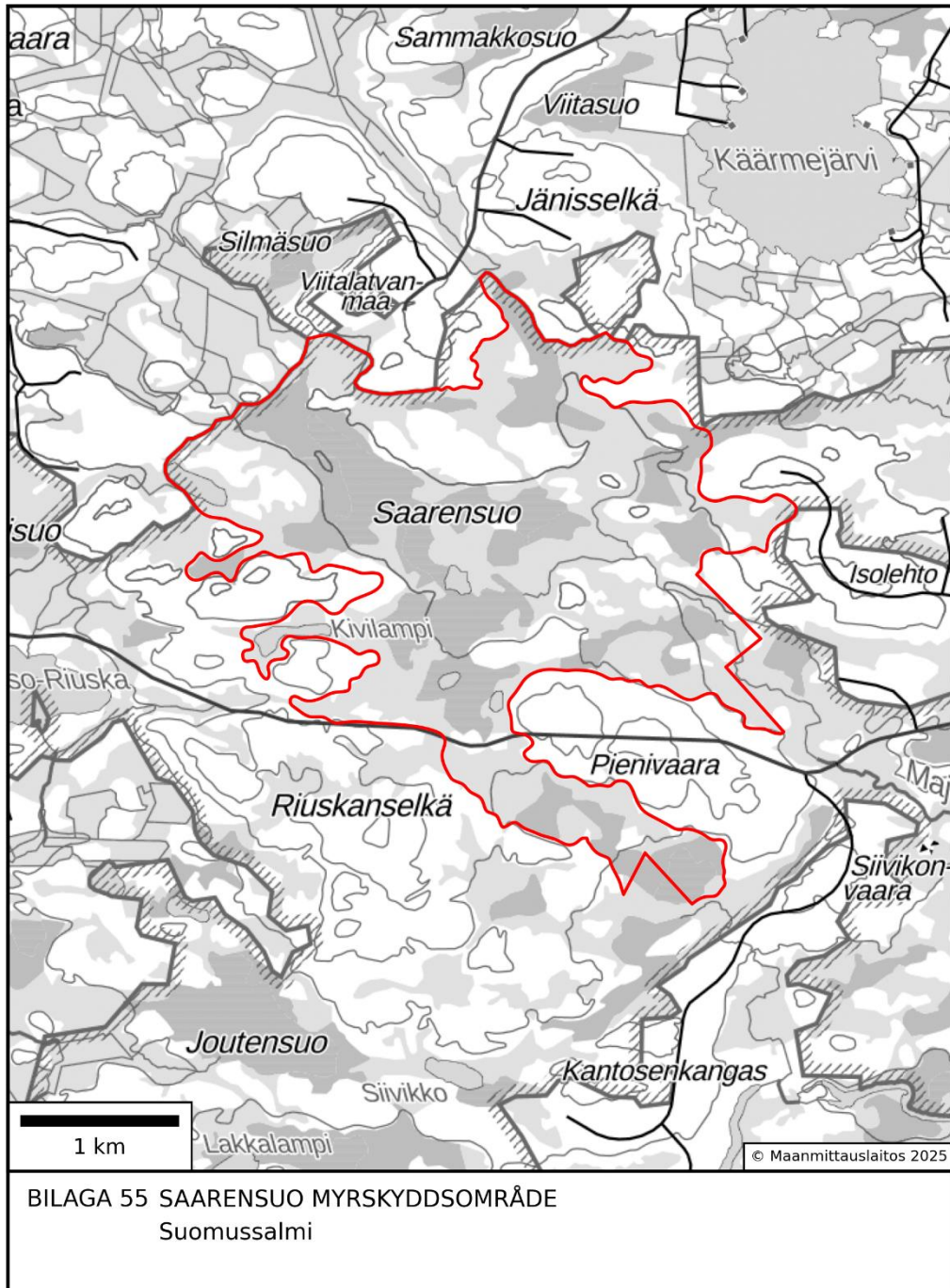


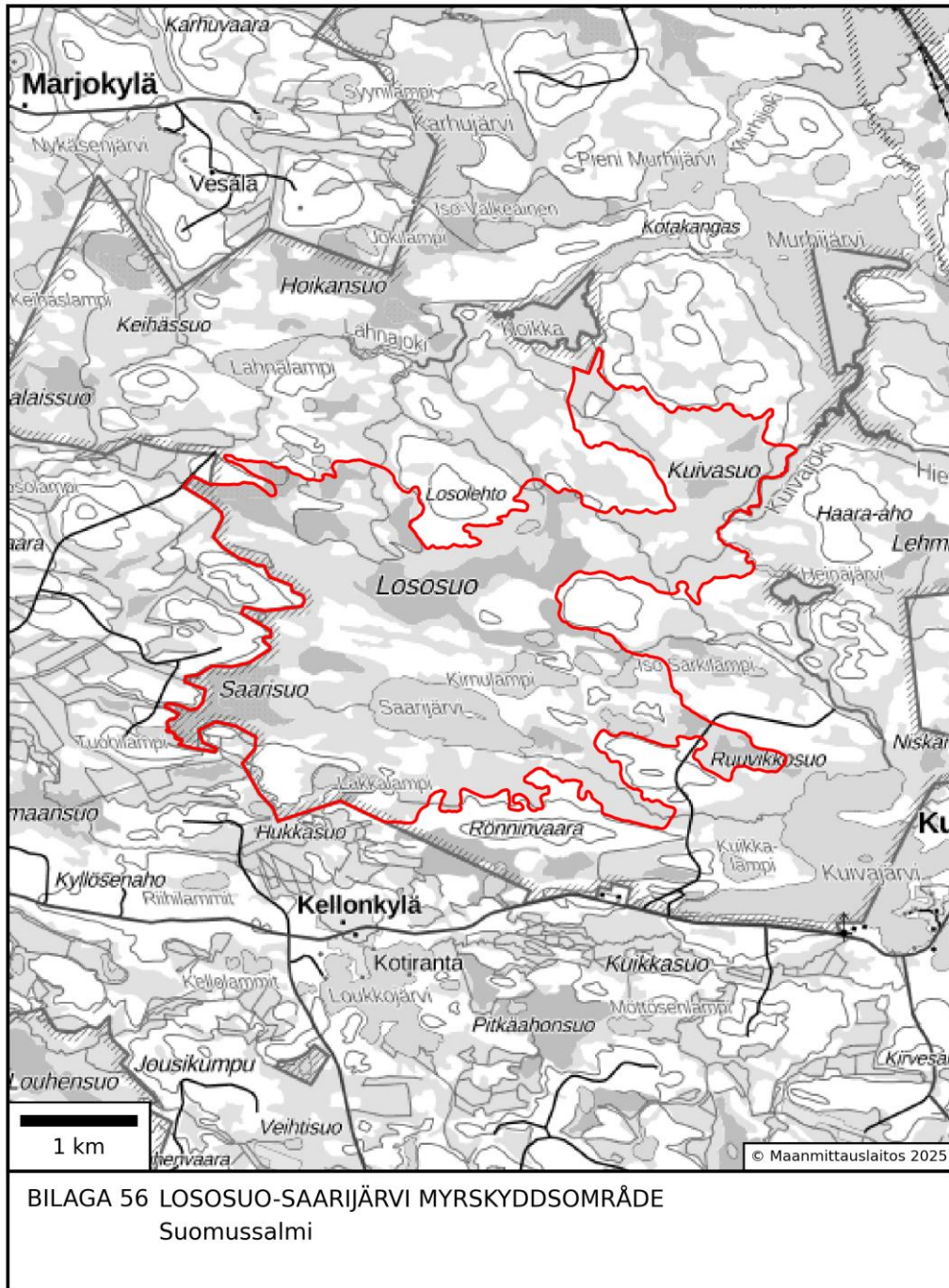


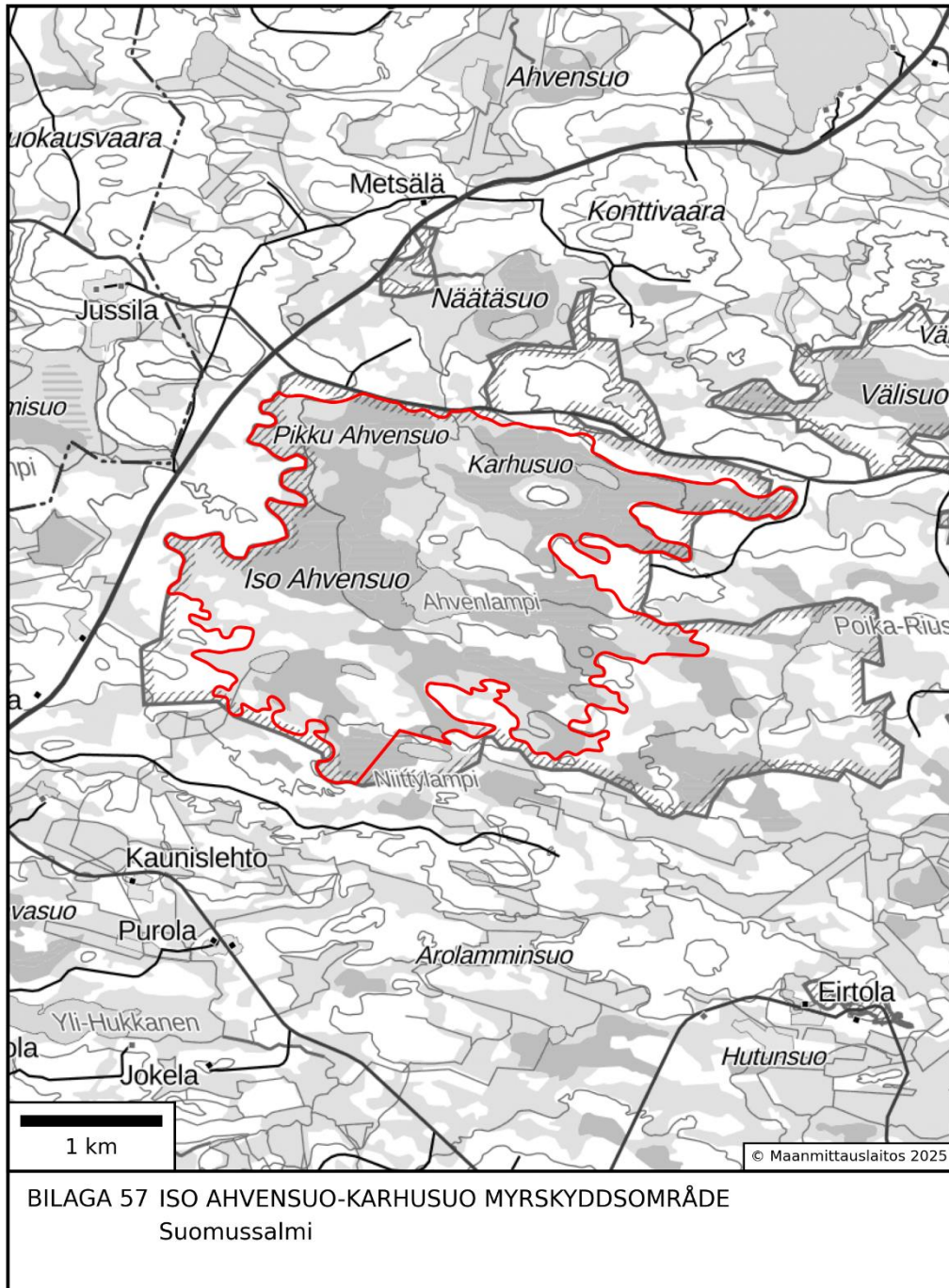


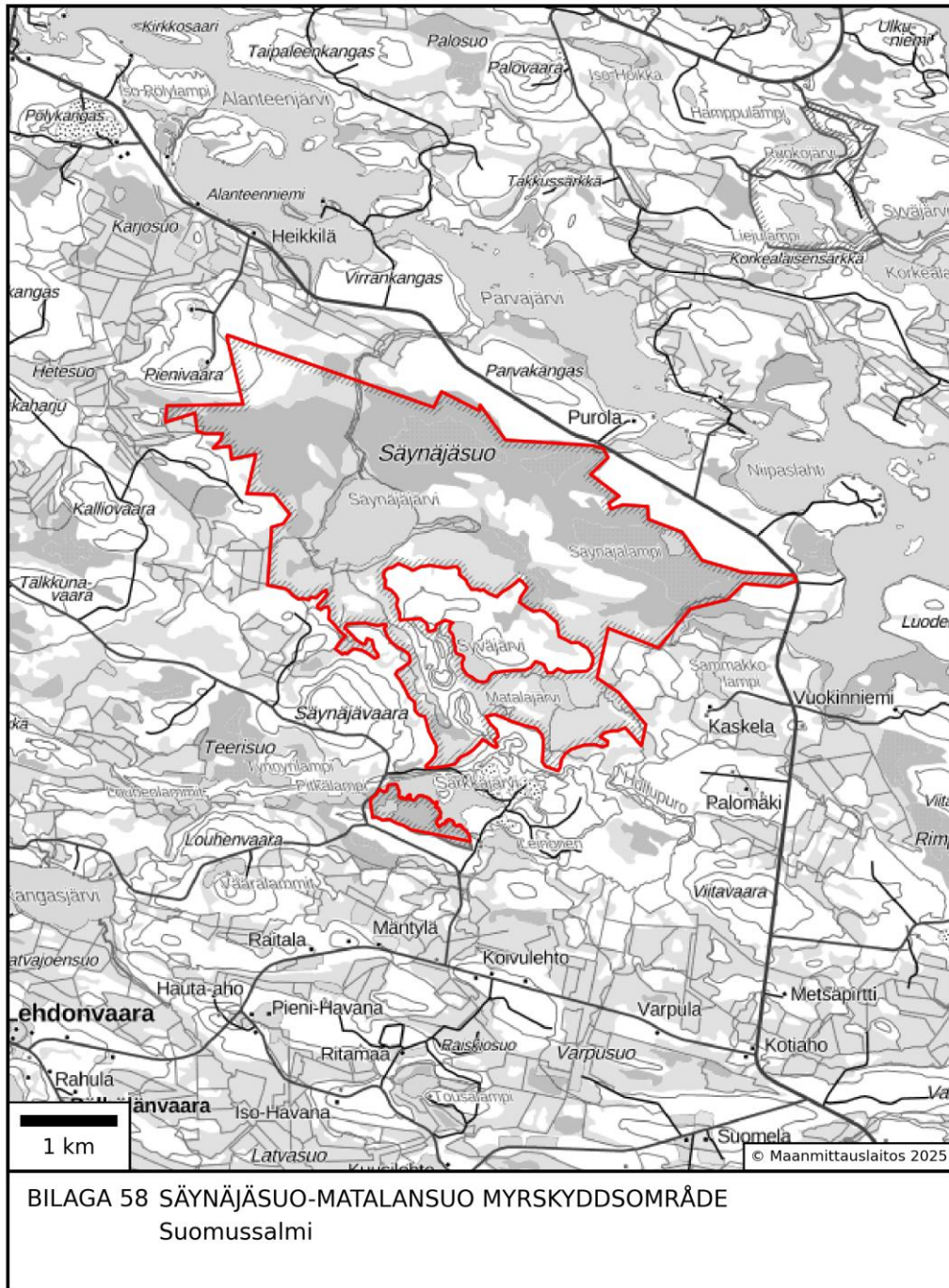


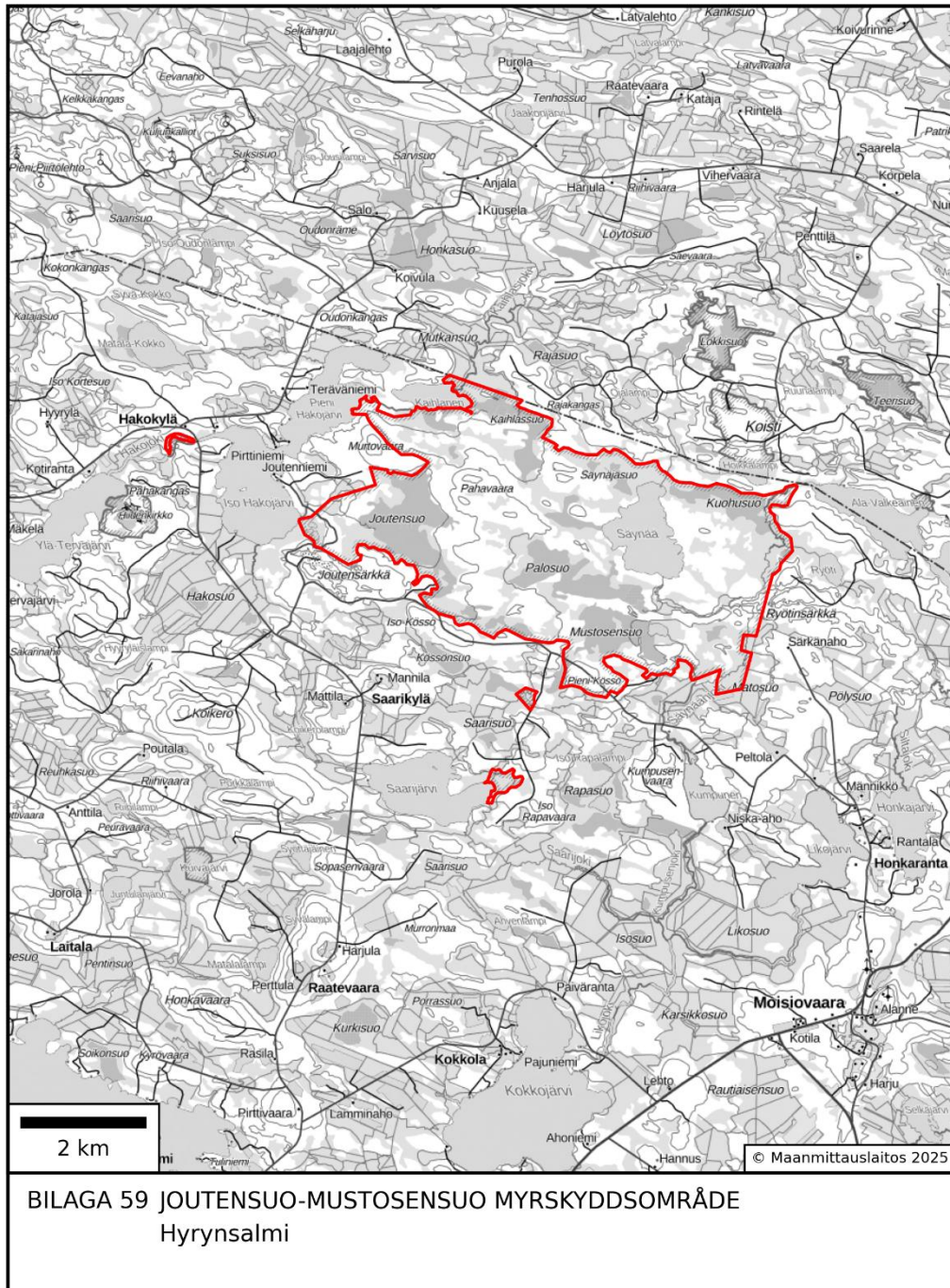


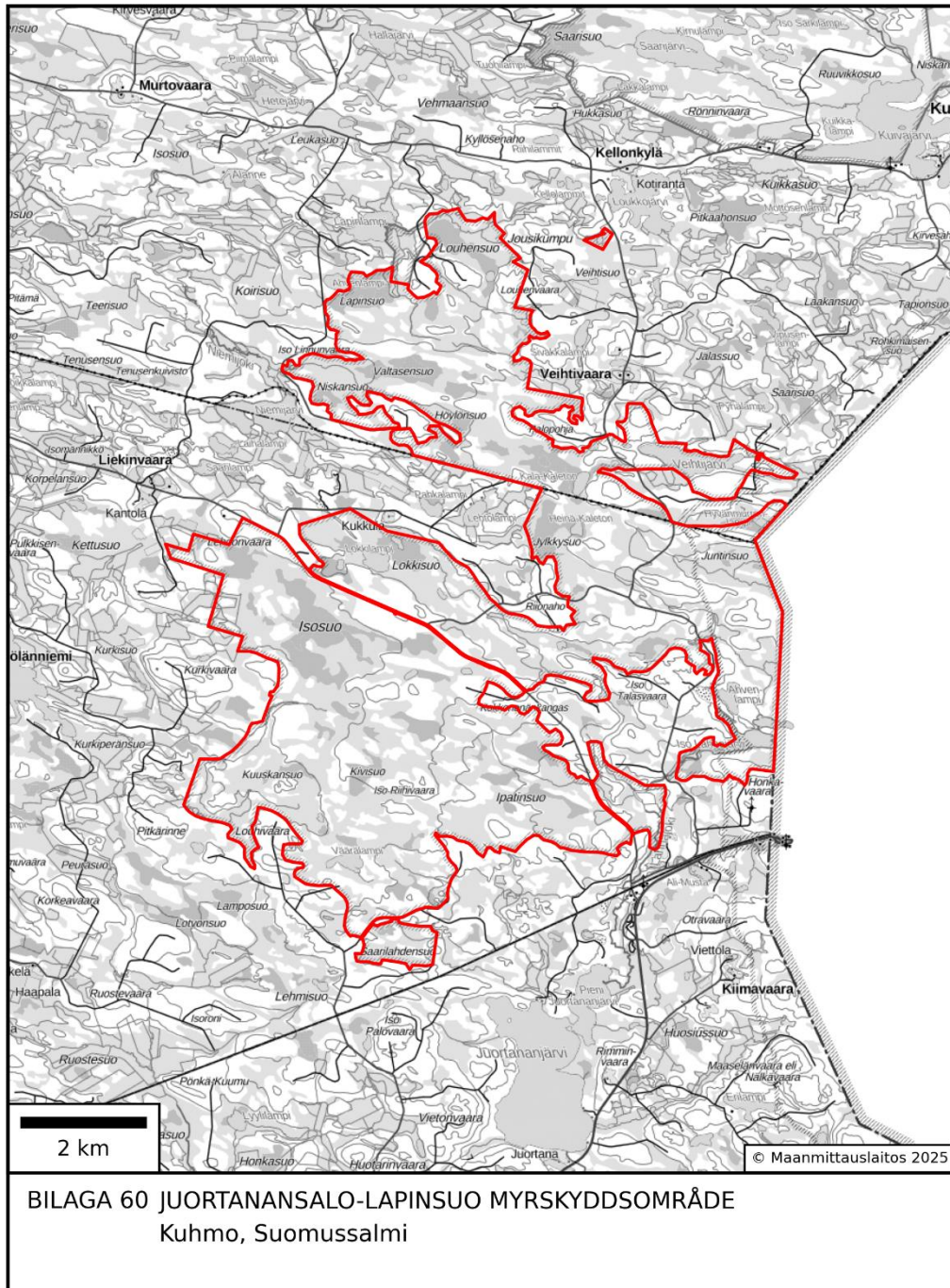


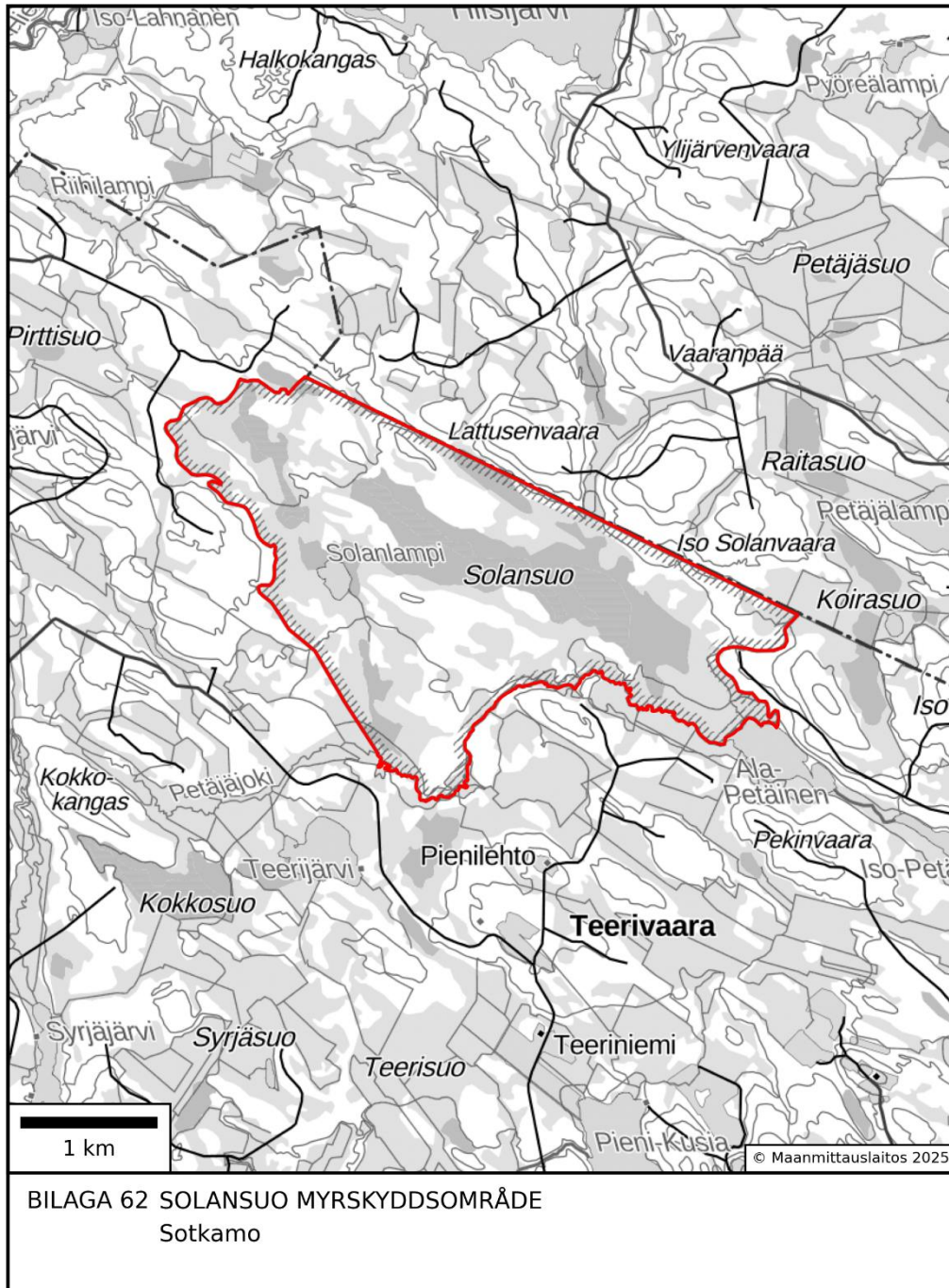


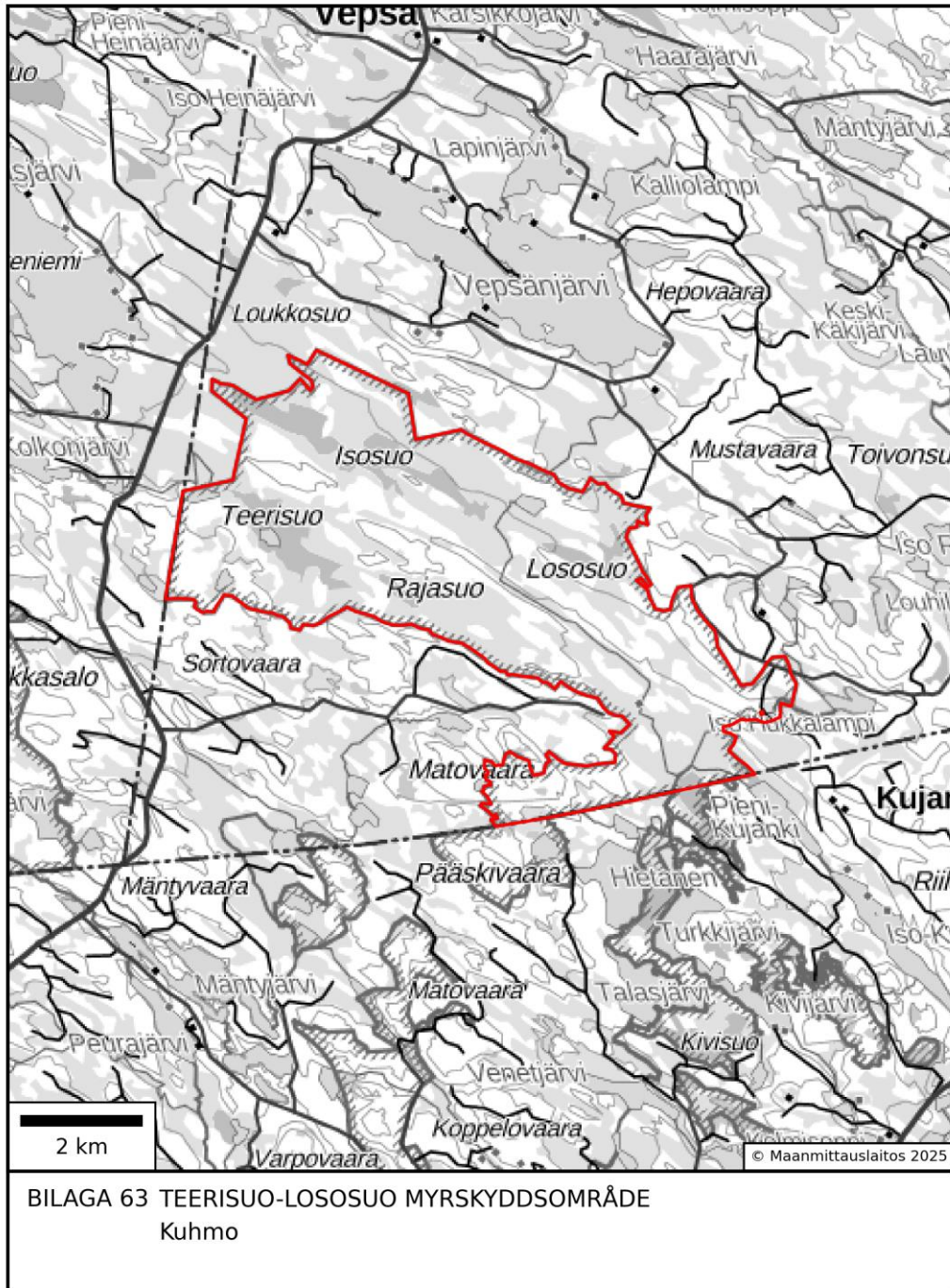


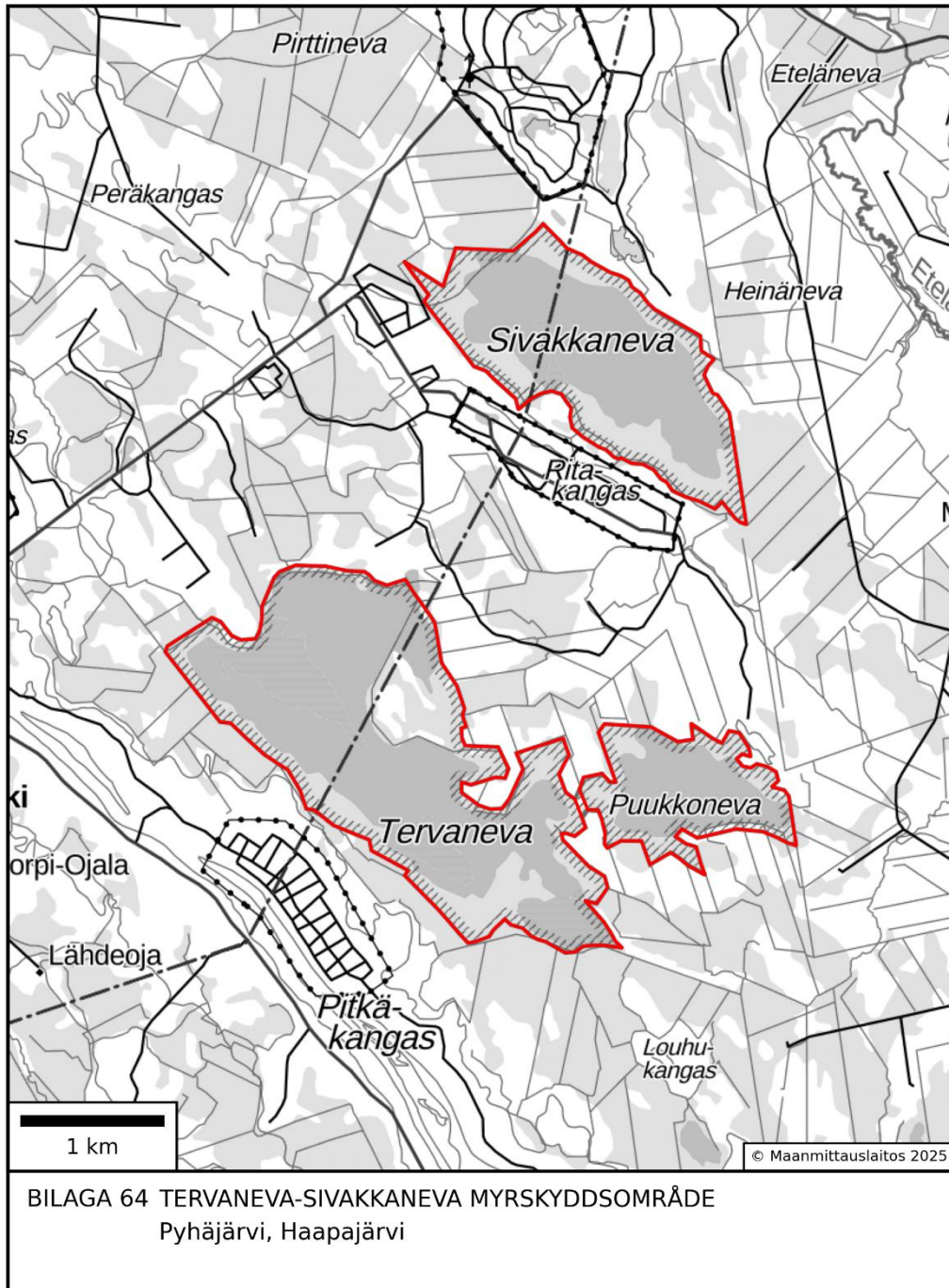


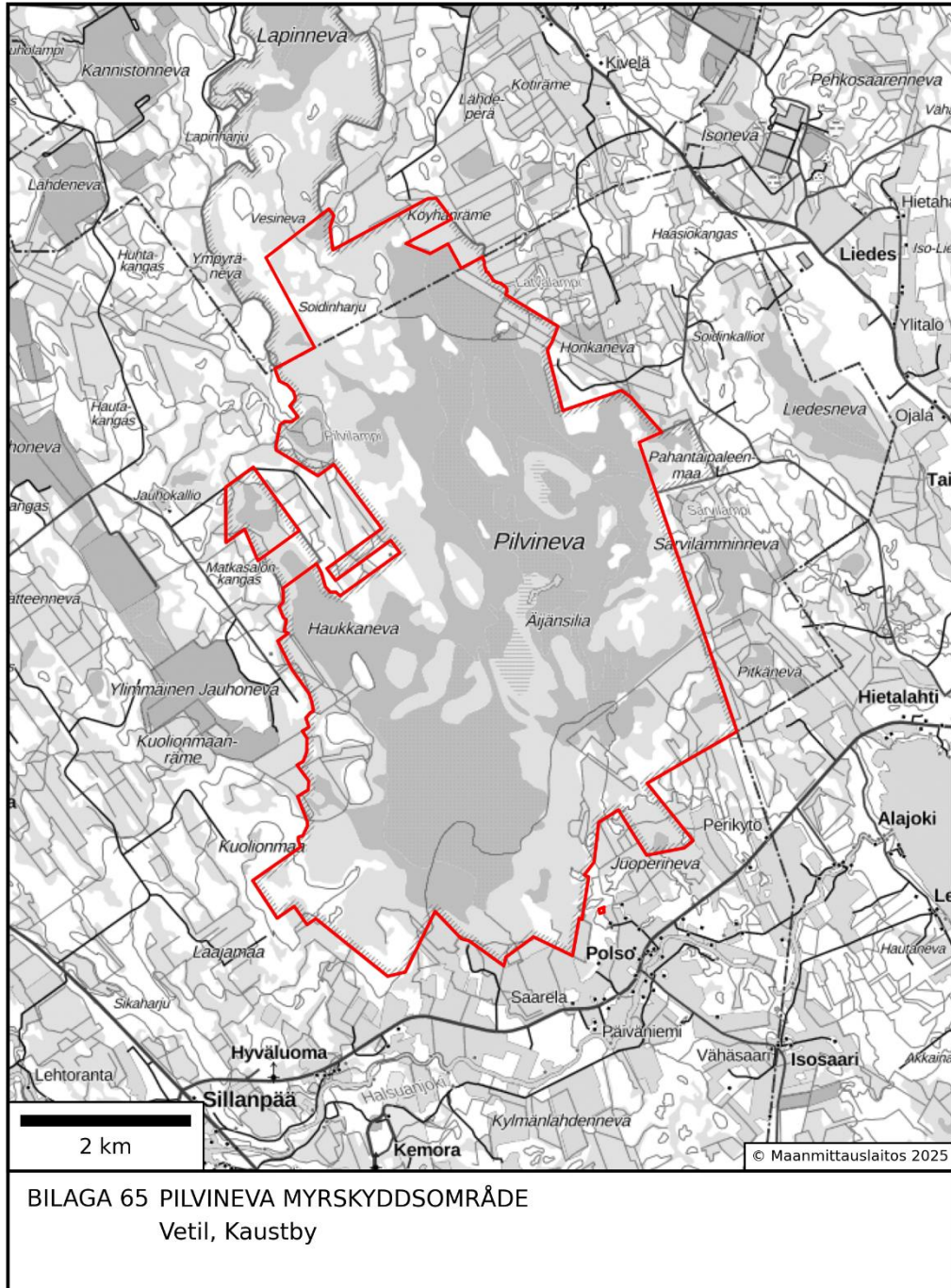


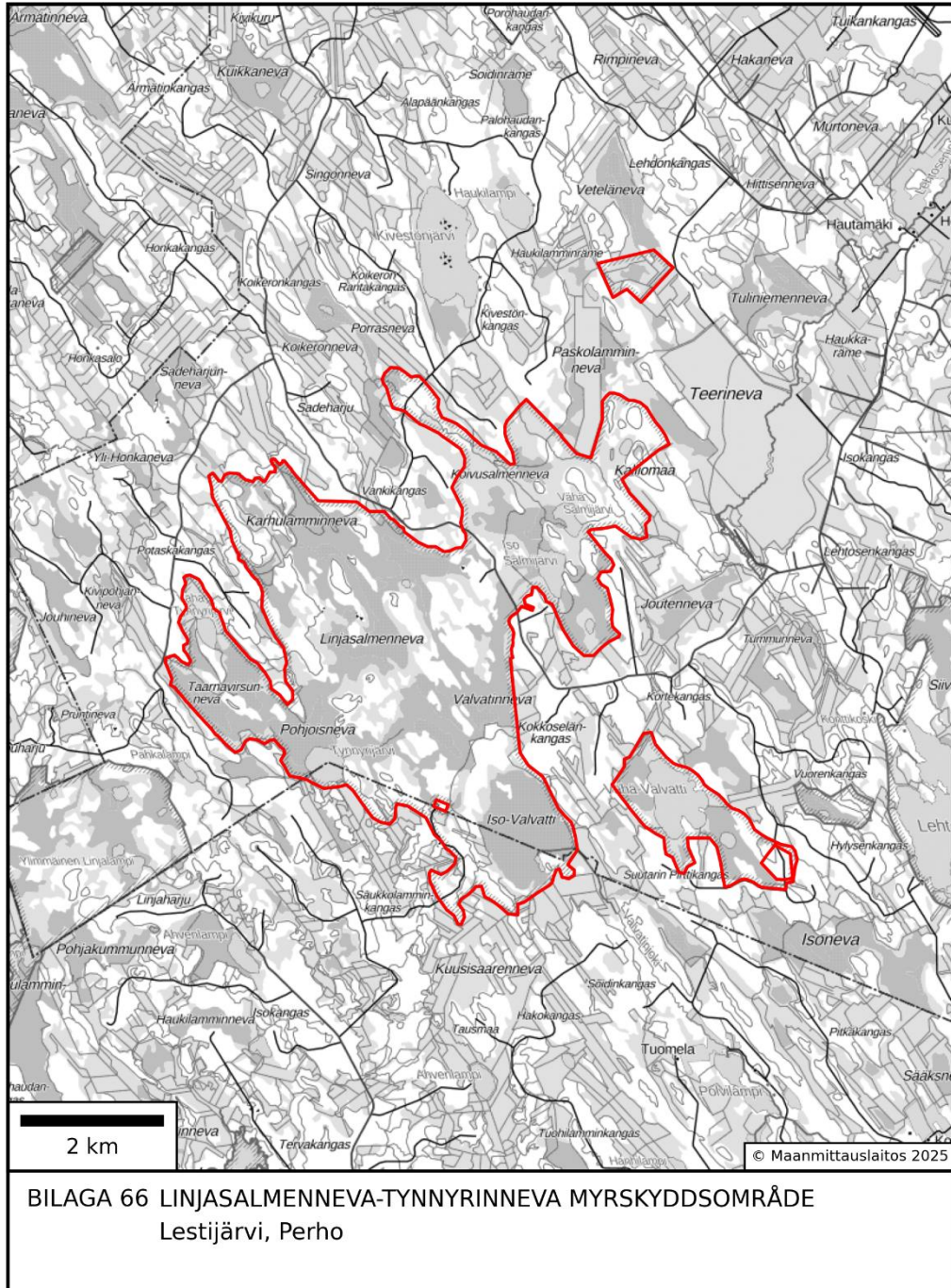


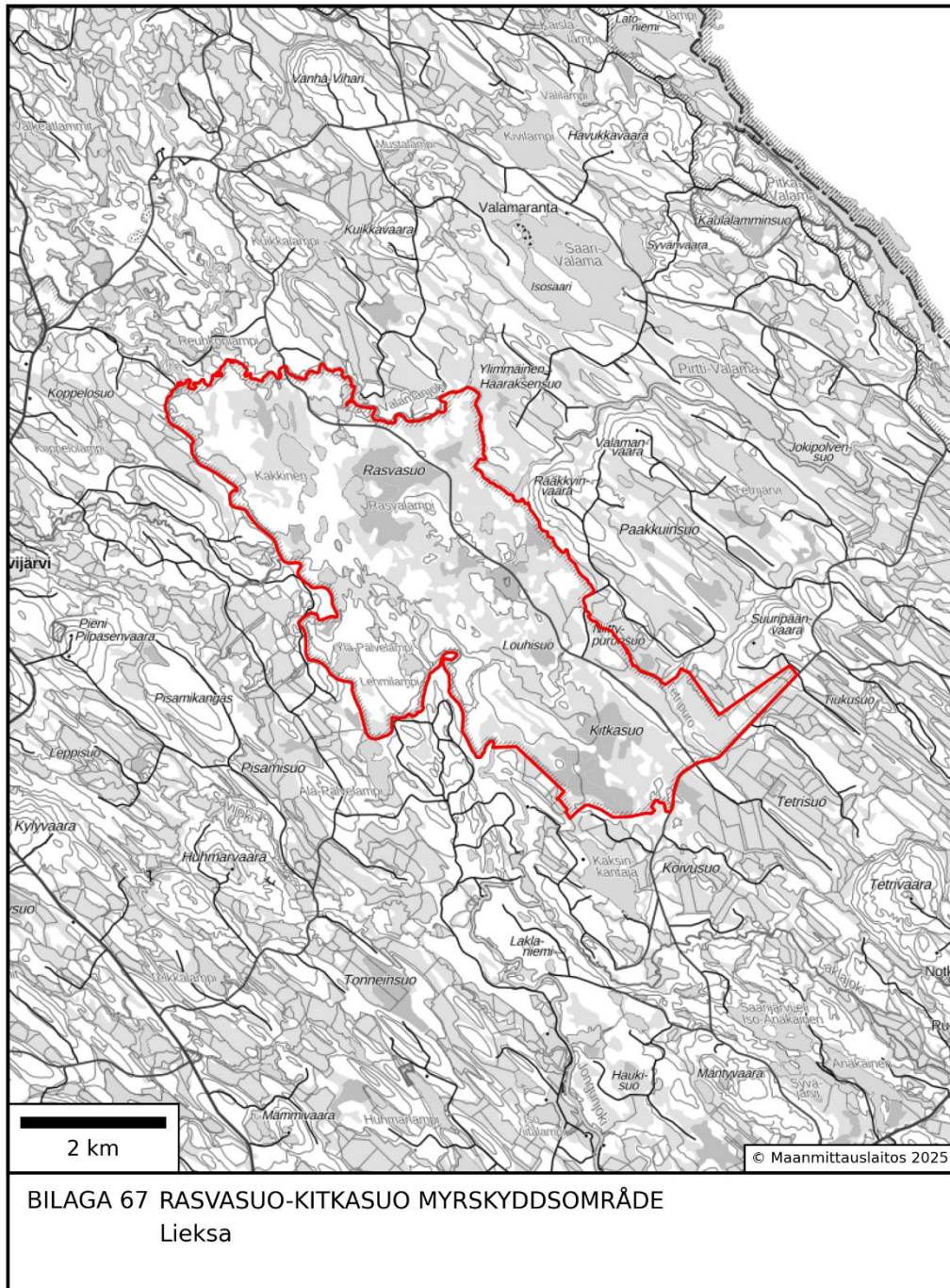


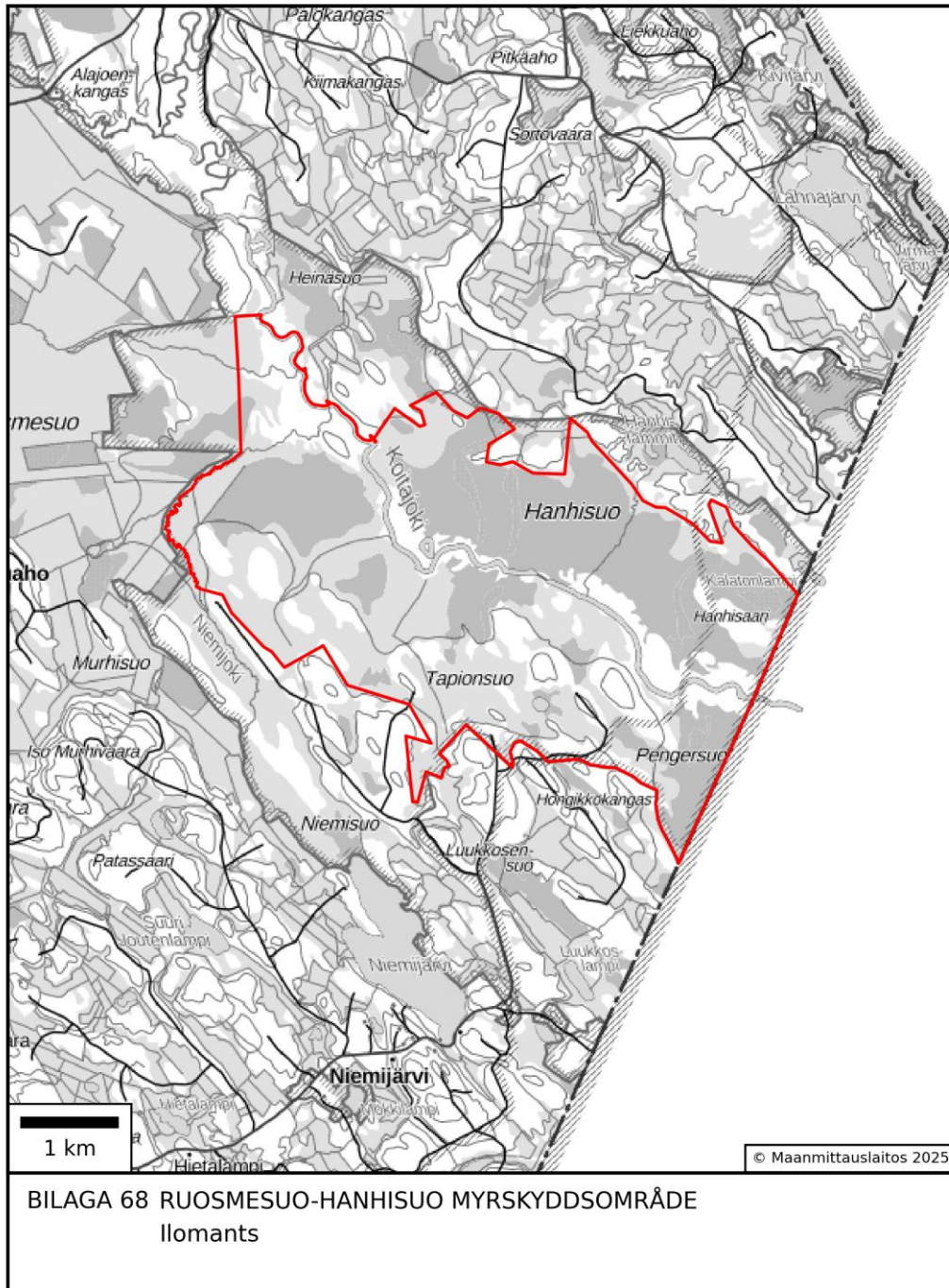




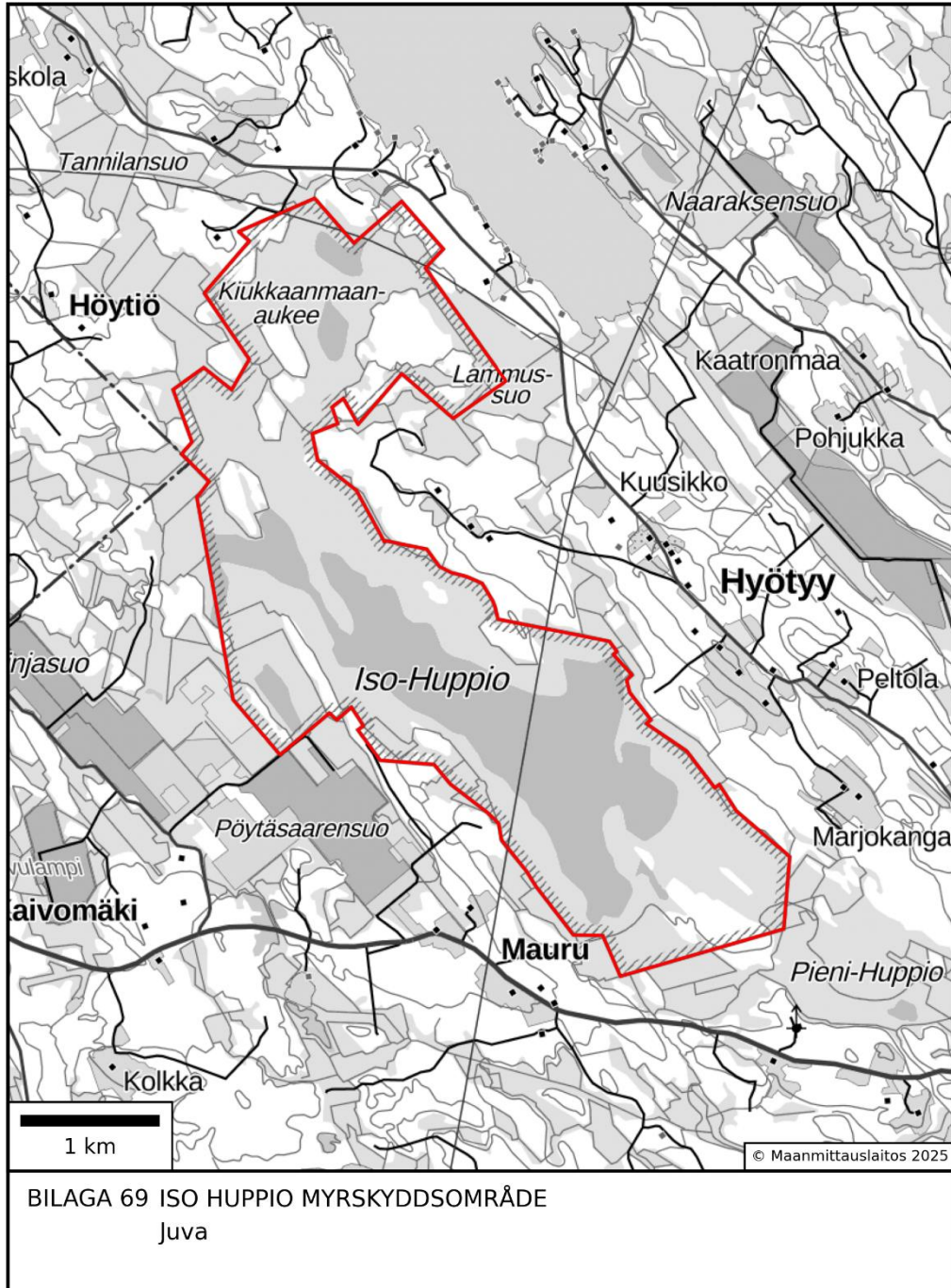


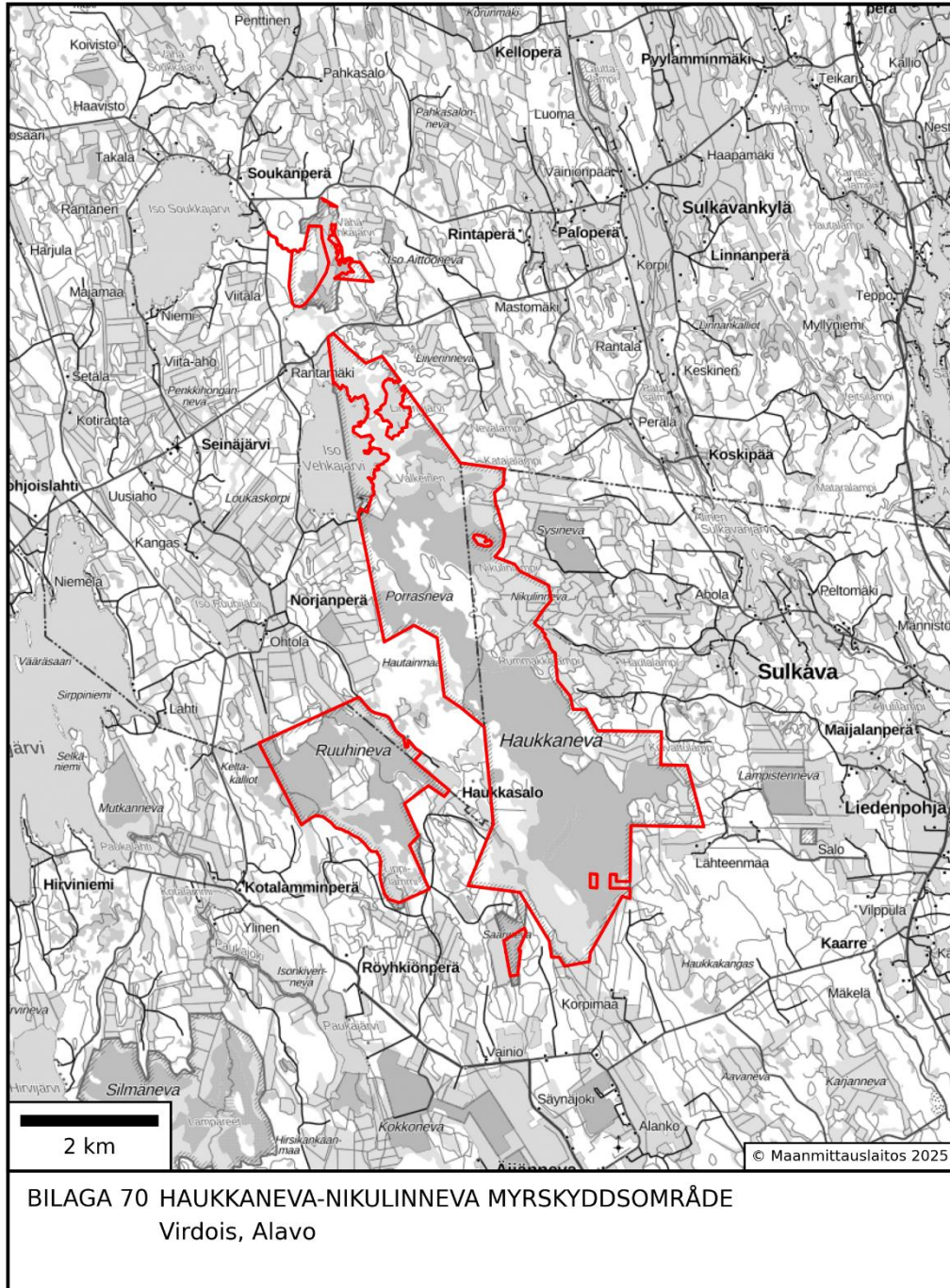


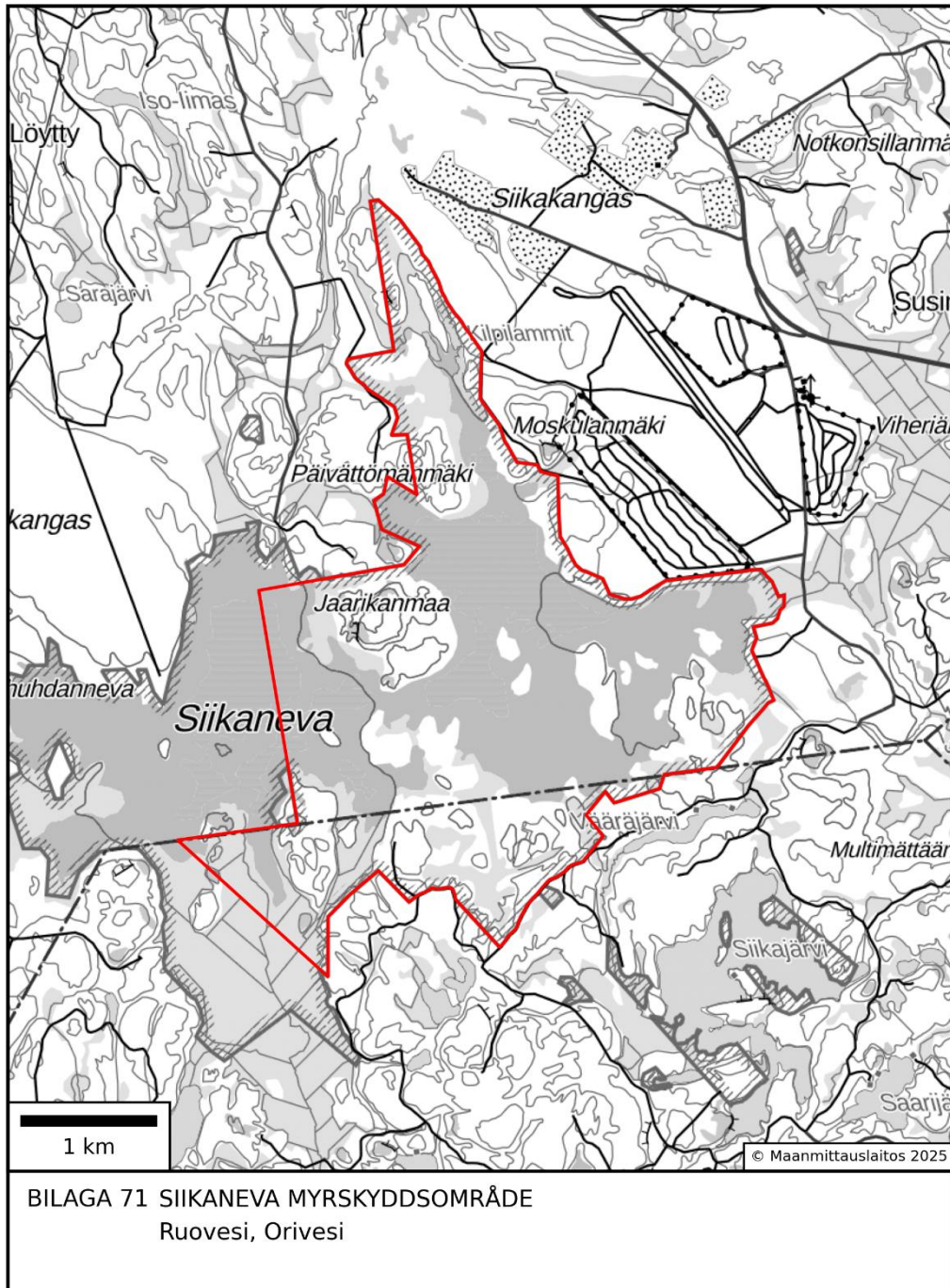




BILAGA 68 RUOSMESUO-HANHISUO MYRSKYDDSSOMRÅDE
Ilomants







Helsingfors den 20xx

Statsminister

Petteri Orpo

Miljö- och klimatminister Sari Multala

UTKAST

Lag

om ändring av lagen om avsättande av staten tillhöriga områden till myrskyddsområden

I enlighet med riksdagens beslut
upphävs i lagen om avsättande av staten tillhöriga områden till myrskyddsområden (851/1988) 2–5 §,
ändras 1 § och bilagorna 1–71 samt
fogas till lagen nya 1 a och 1 b § som följer:

Gällande lydelse

1 §

Till sådana särskilda skyddsområden (myrskyddsområden) som avses i lagen om naturskydd (71/23) avsätts följande områden:

- 1) Lätäseno-Hietajokiområdet, som omfattar ca 42 000 hektar staten tillhöriga områden i Enontekis kommun (bilaga 1; områdets gränser har utmärkts med en röd streckad linje);
- 2) Jietanasvuomaområdet, som omfattar ca 1 500 hektar staten tillhöriga områden i Enontekis kommun (bilaga 2);
- 3) Pöyrisvuomaområdet, som omfattar ca 4 000 hektar staten tillhöriga områden i Enontekis kommun (bilaga 3);
- 4) Saaravuoma-Kuoskisenvuomaområdet, som omfattar ca 16 000 hektar staten tillhöriga områden i Enontekis kommun (bilaga 4);
- 5) Sotkavuomaområdet, som omfattar ca 2 000 hektar staten tillhöriga områden i Enontekis kommun (bilaga 5);
- 6) Piessuo-Luomusjokiområdet, som omfattar ca 2 300 hektar staten tillhöriga områden i Utsjoki kommun (bilaga 6);
- 7) Området Pieran Marin jänkä, som omfattar ca 2 400 hektar staten tillhöriga områden i Enare kommun (bilaga 7);
- 8) Sammuttijänkä-Vaijoenjänkäområdet, som omfattar ca 48 000 hektar staten tillhöriga områden i Enare och Utsjoki kommuner (bilaga 8);

Föreslagen lydelse

1 §

För att skydda myrnaturen och dess naturliga vattenbalans och strukturella drag samt andra naturtyper, arter och fågelbestånd som förekommer i de nedannämnda områdena och därtill med tanke på utfärder, undervisning och forskning inrättas följande områden som myrskyddsområden enligt 1923 års lag om naturskydd (71/1923):

- 1) Lätäseno-Hietajokiområdet, som omfattar cirka 43 515 hektar statsägda områden i Enontekis kommun (bilaga 1; områdets gränser har märkts ut med en röd linje),
- 2) Jietanasvuomaområdet, som omfattar cirka 1 513 hektar statsägda områden i Enontekis kommun (bilaga 2),
- 3) Pöyrisvuomaområdet, som omfattar cirka 4 221 hektar statsägda områden i Enontekis kommun (bilaga 3),
- 4) Saaravuoma-Kuoskisenvuomaområdet, som omfattar cirka 15 847 hektar statsägda områden i Enontekis kommun (bilaga 4),
- 5) Sotkavuomaområdet, som omfattar cirka 2 264 hektar statsägda områden i Enontekis kommun (bilaga 5),
- 6) Piessuo-Luomusjokiområdet, som omfattar cirka 2 547 hektar statsägda områden i Utsjoki kommun (bilaga 6),
- 7) Området Pieran Marin jänkä, som omfattar cirka 2 643 hektar statsägda områden i Enare kommun (bilaga 7),
- 8) Sammuttijänkä-Vaijoenjänkäområdet, som omfattar cirka 52 803 hektar statsägda områden i Utsjoki och Enare kommuner (bilaga 8),

Gällande lydelse

9) Terstojänkäområdet, som omfattar ca 2 300 hektar staten tillhöriga områden i Enare kommun (bilaga 9);

10) Hanhijänkä-Pierkivaaranjänkäområdet, som omfattar ca 3 800 hektar staten tillhöriga områden i Enare kommun (bilaga 10);

11) Raakevuoma-Vuossijänkäområdet, som omfattar ca 6 700 hektar staten tillhöriga områden i Kittilä kommun (bilaga 11);

12) Naatsukka-aapaområdet, som omfattar ca 8 900 hektar staten tillhöriga områden i Kittilä och Sodankylä kommuner (bilaga 12);

13) Området Siukatanjärvet, som omfattar ca 1 700 hektar staten tillhöriga områden i Kittilä kommun (bilaga 13);

14) Området Loukisen latvasuot, som omfattar ca 4 300 hektar staten tillhöriga områden i Kittilä kommun (bilaga 14);

15) Kuortanovuoma-Saivinvuomaområdet, som omfattar ca 5 700 hektar staten tillhöriga områden i Kittilä kommun (bilaga 15);

16) Leppävuoma-Murtovuomaområdet, som omfattar ca 2 000 hektar staten tillhöriga områden i Kittilä kommun (bilaga 16);

17) Silmäsvuomaområdet, som omfattar ca 1 800 hektar staten tillhöriga områden i Kittilä kommun (bilaga 17);

18) Mustaoja-Nunaravuomaområdet, som omfattar ca 1 100 hektar staten tillhöriga områden i Kittilä kommun (bilaga 18);

19) Tollovuoma-Vasanvuomaområdet, som omfattar ca 2 300 hektar staten tillhöriga områden i Kittilä kommun (bilaga 19);

20) Ahvenvuomaområdet, som omfattar ca 1 400 hektar staten tillhöriga områden i Kittilä kommun (bilaga 20);

21) Näätävuoma-Sotkavuomaområdet, som omfattar ca 5 000 hektar staten tillhöriga områden i Kittilä kommun (bilaga 21);

22) Teuravuoma-Kivijärvenvuomaområdet, som omfattar ca 5 000 hektar staten tillhöriga områden i Kolari kommun (bilaga 22);

23) Juustovuomaområdet, som omfattar ca 770 hektar staten tillhöriga områden i Kolari kommun (bilaga 23);

24) Sieppijänkä-Pieruvuomaområdet, som omfattar ca 1 000 hektar staten tillhöriga områden i Kolari kommun (bilaga 24);

Föreslagen lydelse

9) Terstojänkäområdet, som omfattar cirka 2 307 hektar statsägda områden i Enare kommun (bilaga 9),

10) Hanhijänkä-Pierkivaaranjänkäområdet, som omfattar cirka 4 429 hektar statsägda områden i Enare kommun (bilaga 10),

11) Raakevuoma-Vuossijänkäområdet, som omfattar cirka 6 770 hektar statsägda områden i Kittilä kommun (bilaga 11),

12) Naatsukka-aapaområdet, som omfattar cirka 8 631 hektar statsägda områden i Kittilä och Sodankylä kommuner (bilaga 12),

13) Siukatanjärvetområdet, som omfattar cirka 2 187 hektar statsägda områden i Kittilä kommun (bilaga 13),

14) Området Loukisen latvasuot, som omfattar cirka 5 828 hektar statsägda områden i Kittilä kommun (bilaga 14),

15) Kuortanovuoma-Saivinvuomaområdet, som omfattar cirka 9 565 hektar statsägda områden i Kittilä kommun (bilaga 15),

16) Leppävuoma-Murtovuomaområdet, som omfattar cirka 2 145 hektar statsägda områden i Kittilä kommun (bilaga 16),

17) Silmäsvuomaområdet, som omfattar cirka 2 984 hektar statsägda områden i Kittilä kommun (bilaga 17),

18) Mustaoja-Nunaravuomaområdet, som omfattar cirka 2 020 hektar statsägda områden i Kittilä kommun (bilaga 18),

19) Tollovuoma-Vasanvuomaområdet, som omfattar cirka 3 135 hektar statsägda områden i Kittilä kommun (bilaga 19),

20) Ahvenvuomaområdet, som omfattar cirka 2 334 hektar statsägda områden i Kittilä kommun (bilaga 20),

21) Näätävuoma-Sotkavuomaområdet, som omfattar cirka 10 612 hektar statsägda områden i Kittilä och Sodankylä kommuner (bilaga 21),

22) Teuravuoma-Kivijärvenvuomaområdet, som omfattar cirka 6 062 hektar statsägda områden i Kolari kommun (bilaga 22),

23) Juustovuomaområdet, som omfattar cirka 998 hektar statsägda områden i Kolari kommun (bilaga 23),

24) Sieppijänkä-Pieruvuomaområdet, som omfattar cirka 1 414 hektar statsägda områden i Kolari kommun (bilaga 24),

Gällande lydelse

25) Karhuvuomaområdet, som omfattar ca 540 hektar staten tillhöriga områden i Kolari kommun (bilaga 25);

26) Sota-aapaområdet, som omfattar ca 2 900 hektar staten tillhöriga områden i Sodankylä kommun (bilaga 26);

27) Vaaranaaapaområdet, som omfattar ca 3 500 hektar staten tillhöriga områden i Sodankylä kommun (bilaga 27);

28) Nalka-aapaområdet, som omfattar ca 900 hektar staten tillhöriga områden i Sodankylä kommun (bilaga 28);

29) Pomokaira-Tenniöaapaområdet, som omfattar ca 44 000 hektar staten tillhöriga områden i Sodankylä kommun (bilaga 29);

30) Ilmakkiaaapaområdet, som omfattar ca 650 hektar staten tillhöriga områden i Sodankylä kommun (bilaga 30);

31) Viiankiaapaområdet, som omfattar ca 4 400 hektar staten tillhöriga områden i Sodankylä kommun (bilaga 31);

32) Vitsavaaranaapa-Kiekeröselkäområdet, som omfattar ca 1 340 hektar staten tillhöriga områden i Sodankylä kommun (bilaga 32);

33) Leviäaapa-Sammalaapaområdet, som omfattar ca 760 hektar staten tillhöriga områden i Sodankylä kommun (bilaga 33);

34) Suikeloaapaområdet, som omfattar ca 960 hektar staten tillhöriga områden i Sodankylä kommun (bilaga 34);

35) Lämsänaapa-Sakkala-aapaområdet, som omfattar ca 3 800 hektar staten tillhöriga områden i Pelkosenniemi och Savukoski kommuner (bilaga 35);

36) Kaarrerämiä-Kellovuotsoområdet, som omfattar ca 3 300 hektar staten tillhöriga områden i Savukoski kommun (bilaga 36);

37) Uura-aapaområdet, som omfattar ca 2 300 hektar staten tillhöriga områden i Savukoski kommun (bilaga 37);

38) Joutsenaapa-Kaita-aapaområdet, som omfattar ca 10 300 hektar staten tillhöriga områden i Sälla och Savukoski kommuner (bilaga 38);

39) Löytöjätkä-Suksenpaistama-aapaområdet, som omfattar ca 2 000 hektar staten tillhöriga områden i Sälla kommun (bilaga 39);

40) Kätkäaapa-Serrijokiområdet, som omfattar ca 770 hektar staten tillhöriga områden i Pelkosenniemi kommun (bilaga 40);

Föreslagen lydelse

25) Karhuvuomaområdet, som omfattar cirka 1 093 hektar statsägda områden i Kolari kommun (bilaga 25),

26) Sota-aapaområdet, som omfattar cirka 3 117 hektar statsägda områden i Sodankylä kommun (bilaga 26),

27) Vaaranaaapaområdet, som omfattar cirka 3 481 hektar statsägda områden i Sodankylä kommun (bilaga 27),

28) Nalka-aapaområdet, som omfattar cirka 1 542 hektar statsägda områden i Sodankylä kommun (bilaga 28),

29) Pomokaira-Tenniöaapaområdet, som omfattar cirka 45 827 hektar statsägda områden i Sodankylä kommun (bilaga 29),

30) Ilmakkiaaapaområdet, som omfattar cirka 1 037 hektar statsägda områden i Sodankylä kommun (bilaga 30),

31) Viiankiaapaområdet, som omfattar cirka 6 347 hektar statsägda områden i Sodankylä kommun (bilaga 31),

32) Vitsavaaranaapa-Kiekeröselkäområdet, som omfattar cirka 1 792 hektar statsägda områden i Sodankylä kommun (bilaga 32),

33) Leviäaapa-Sammalaapaområdet, som omfattar cirka 1 510 hektar statsägda områden i Sodankylä kommun (bilaga 33),

34) Suikeloaapaområdet, som omfattar cirka 1 010 hektar statsägda områden i Sodankylä kommun (bilaga 34),

35) Lämsänaapa-Sakkala-aapaområdet, som omfattar cirka 4 210 hektar statsägda områden i Pelkosenniemi och Savukoski kommuner (bilaga 35),

36) Kaarrerämiä-Kellovuotsoområdet, som omfattar cirka 3 348 hektar statsägda områden i Savukoski kommun (bilaga 36),

37) Uura-aapaområdet, som omfattar cirka 2 247 hektar statsägda områden i Savukoski kommun (bilaga 37),

38) Joutsenaapa-Kaita-aapaområdet, som omfattar cirka 12 948 hektar statsägda områden i Sälla och Savukoski kommuner (bilaga 38),

39) Löytöjätkä-Suksenpaistama-aapaområdet, som omfattar cirka 6 119 hektar statsägda områden i Sälla kommun (bilaga 39),

40) Kätkäaapa-Serrijokiområdet, som omfattar cirka 1 018 hektar statsägda områden i Pelkosenniemi kommun (bilaga 40),

Gällande lydelse

41) Haikara-aapa-Vitsikkoapaområdet, som omfattar ca 1 400 hektar staten tillhöriga områden i Kemijärvi stad och Pelkosenniemi kommun (bilaga 41);

42) Karitunturiområdet, som omfattar ca 2 300 hektar staten tillhöriga områden i Posio kommun (bilaga 42);

43) Mustiaapa-Kaattasjärviområdet, som omfattar ca 2 900 hektar staten tillhöriga områden i Övertorneå kommun och Rovaniemi landskommun (bilaga 43);

44) Saariaapaområdet, som omfattar ca 2 000 hektar staten tillhöriga områden i Simo kommun (bilaga 44);

45) Jänessuoområdet, som omfattar ca 950 hektar staten tillhöriga områden i Kuivaniemi kommun (bilaga 45);

46) Hyöteikönsuoområdet, som omfattar ca 920 hektar staten tillhöriga områden i Kuusamo kommun (bilaga 46);

47) Lapiosuo-Iso Äijönsuoområdet, som omfattar ca 23 600 hektar staten tillhöriga områden i Ranua och Pudasjärvi kommuner (bilaga 47);

48) Kärppäsuo-Räinänsuoområdet, som omfattar ca 1 250 hektar staten tillhöriga områden i Pudasjärvi kommun (bilaga 48);

49) Sominsuoområdet, som omfattar ca 1 500 hektar staten tillhöriga områden i Pudasjärvi kommun (bilaga 49);

50) Leväsuo-Kärppäsuoområdet, som omfattar ca 2 050 hektar staten tillhöriga områden i Utajärvi och Puolanka kommuner (bilaga 50);

51) Iso Tilansuo-Housusuoområdet, som omfattar ca 3 000 hektar staten tillhöriga områden i Utajärvi och Puolanka kommuner (bilaga 51);

52) Karhunsuo-Viitasuoområdet, som omfattar ca 1 100 hektar staten tillhöriga områden i Utajärvi och Puolanka kommuner (bilaga 52);

53) Sarvisuo-Jerusalemminsuoområdet, som omfattar ca 3 700 hektar staten tillhöriga områden i Vaala och Utajärvi kommuner (bilaga 53);

54) Vieremänsuoområdet, som omfattar ca 2 000 hektar staten tillhöriga områden i Suomussalmi kommun (bilaga 54);

Föreslagen lydelse

41) Haikara-aapa-Vitsikkoapaområdet, som omfattar cirka 1 793 hektar statsägda områden i Kemijärvi stad och Pelkosenniemi kommun (bilaga 41),

42) Karitunturiområdet, som omfattar cirka 2 127 hektar statsägda områden i Posio kommun (bilaga 42),

43) Mustiaapa-Kaattasjärviområdet, som omfattar cirka 3 203 hektar statsägda områden i Övertorneå kommun och Rovaniemi stad (bilaga 43),

44) Saariaapaområdet, som omfattar cirka 1 886 hektar statsägda områden i Simo kommun (bilaga 44),

45) Jänessuoområdet, som omfattar cirka 1 287 hektar statsägda områden i Ijo kommun (bilaga 45),

46) Hyöteikönsuoområdet, som omfattar cirka 1 130 hektar statsägda områden i Kuusamo stad (bilaga 46),

47) Lapiosuo-Iso Äijönsuoområdet, som omfattar cirka 28 594 hektar statsägda områden i Ijo och Ranua kommuner och Pudasjärvi stad (bilaga 47),

48) Kärppäsuo-Räinänsuoområdet, som omfattar cirka 2 067 hektar statsägda områden i Pudasjärvi och Uleåborgs städer (bilaga 48),

49) Soininsuoområdet, som omfattar cirka 2 559 hektar statsägda områden i Pudasjärvi stad (bilaga 49),

50) Leväsuo-Kärppäsuoområdet, som omfattar cirka 3 684 hektar statsägda områden i Utajärvi och Puolanka kommuner (bilaga 50),

51) Iso Tilansuo-Housusuoområdet, som omfattar cirka 3 467 hektar statsägda områden i Puolanka och Utajärvi kommuner (bilaga 51),

52) Karhunsuo-Viitasuoområdet, som omfattar cirka 1 106 hektar statsägda områden i Utajärvi och Puolanka kommuner (bilaga 52),

53) Sarvisuo-Jerusalemminsuoområdet, som omfattar cirka 4 078 hektar statsägda områden i Puolanka, Vaala och Utajärvi kommuner (bilaga 53),

54) Vieremänsuoområdet, som omfattar cirka 2 098 hektar statsägda områden i Suomussalmi kommun (bilaga 54),

Gällande lydelse

55) Saarensuoområdet, som omfattar ca 700 hektar staten tillhöriga områden i Suomussalmi kommun (bilaga 55);

56) Lososuo-Saarijärviområdet, som omfattar ca 1 100 hektar staten tillhöriga områden i Suomussalmi kommun (bilaga 56);

57) Iso Ahvensuo-Karhusuoområdet, som omfattar ca 600 hektar staten tillhöriga områden i Suomussalmi kommun (bilaga 57);

58) Säynäjäsuo-Matalansuoområdet, som omfattar ca 1 000 hektar staten tillhöriga områden i Suomussalmi kommun (bilaga 58);

59) Joutensuo-Mustosensuoområdet, som omfattar ca 1 500 hektar staten tillhöriga områden i Hyrynsalmi kommun (bilaga 59);

60) Juortanansalo-Lapinsuoområdet, som omfattar ca 2 700 hektar staten tillhöriga områden i Kuhmo stad och Suomussalmi kommun (bilaga 60);

61) Tulisuo-Varpusuoområdet, som omfattar ca 1 900 hektar staten tillhöriga områden i Hyrynsalmi och Suomussalmi kommuner samt Kuhmo stad (bilaga 61);

62) Solansuoområdet, som omfattar ca 660 hektar staten tillhöriga områden i Sotkamo kommun (bilaga 62);

63) Teerisuo-Lososuoområdet, som omfattar ca 2 100 hektar staten tillhöriga områden i Kuhmo stad (bilaga 63);

64) Tervaneva-Sivakkanevaområdet, som omfattar ca 570 hektar staten tillhöriga områden i Pyhäjärvi kommun och Haapajärvi stad (bilaga 64);

65) Pilvinevaområdet, som omfattar ca 2 170 hektar staten tillhöriga områden i Vetils och Kaustby kommuner (bilaga 65);

66) Linjasalmenneva-Tynnyrinnevaområdet, som omfattar ca 1 150 hektar staten tillhöriga områden i Lestijärvi kommun (bilaga 66);

67) Rasvasuo-Kitkasuoområdet, som omfattar ca 1 450 hektar staten tillhöriga områden i Lieksa stad (bilaga 67);

68) Ruosmesuo-Hanhisuoområdet, som omfattar ca 1 800 hektar staten tillhöriga områden i Ilomants kommun (bilaga 68);

69) Iso Huppioområdet, som omfattar ca 510 hektar staten tillhöriga områden i Juva kommun (bilaga 69);

Föreslagen lydelse

55) Saarensuoområdet, som omfattar cirka 702 hektar statsägda områden i Suomussalmi kommun (bilaga 55),

56) Lososuo-Saarijärviområdet, som omfattar cirka 1 090 hektar statsägda områden i Suomussalmi kommun (bilaga 56),

57) Iso Ahvensuo-Karhusuoområdet, som omfattar cirka 632 hektar statsägda områden i Suomussalmi kommun (bilaga 57),

58) Säynäjäsuo-Matalansuoområdet, som omfattar cirka 1 126 hektar statsägda områden i Suomussalmi kommun (bilaga 58),

59) Joutensuo-Mustosensuoområdet, som omfattar cirka 2 136 hektar statsägda områden i Hyrynsalmi kommun (bilaga 59),

60) Juortanansalo-Lapinsuoområdet, som omfattar cirka 5 178 hektar statsägda områden i Kuhmo stad och Suomussalmi kommun (bilaga 60),

61) Tulisuo-Varpusuoområdet, som omfattar cirka 2 012 hektar statsägda områden i Hyrynsalmi och Suomussalmi kommuner samt Kuhmo stad (bilaga 61),

62) Solansuoområdet, som omfattar cirka 654 hektar statsägda områden i Sotkamo kommun (bilaga 62),

63) Teerisuo-Lososuoområdet, som omfattar cirka 3 329 hektar statsägda områden i Kuhmo stad (bilaga 63),

64) Tervaneva-Sivakkanevaområdet, som omfattar cirka 691 hektar statsägda områden i Pyhäjärvi och Haapajärvi städer (bilaga 64),

65) Pilvinevaområdet, som omfattar cirka 3 270 hektar statsägda områden i Vetils och Kaustby kommuner (bilaga 65),

66) Linjasalmenneva-Tynnyrinnevaområdet, som omfattar cirka 2 702 hektar statsägda områden i Lestijärvi och Perho kommuner (bilaga 66),

67) Rasvasuo-Kitkasuoområdet, som omfattar cirka 2 169 hektar statsägda områden i Lieksa stad (bilaga 67),

68) Ruosmesuo-Hanhisuoområdet, som omfattar cirka 1 674 hektar statsägda områden i Ilomants kommun (bilaga 68),

69) Iso-Huppioområdet, som omfattar cirka 945 hektar statsägda områden i Juva kommun (bilaga 69),

Gällande lydelse

70) Haukkaneva-Nikulinnevaområdet, som omfattar ca 1 070 hektar staten tillhöriga områden i Virdois och Alavo städer (bilaga 70);

71) Siikanevaområdet, som omfattar ca 700 hektar staten tillhöriga områden i Ruovesi kommun (bilaga 71).

2 §

Myrskyddsområdenas gränser mot annan statsjord skall bestämmas och utmärkas i terrängen vid lantmåteriförrättning, varvid i tillämpliga delar skall iaktas vad lagen om skifte (604/51) stadgar om rågång. Gränserna för områdena bör så väl som möjligt anpassas efter terrängen. Eventuella meningsskiljaktigheter om gränssträckningen avgörs av statsrådet. I statsrådets beslut får ändring inte sökas genom besvär.

Gränserna för myrskyddsområdena skall utmärkas så att ett tillräckligt antal skyltar som anger skyddsområde utplaceras i terrängen och att på träd eller andra landmärken som är belägna på gränslinjen målas ett märke som anger var gränsen går. Beträffande skyltarna och märkena gäller vad som särskilt bestäms om sådana.

3 §

De myndigheter som övervakar naturvården och vakterna på naturskyddsområdena har rätt att omhänderta jakt-, upp-samlings- och andra redskap, som an-vänts eller är avsedda att användas i strid med de stadganden eller föreskrifter som skall iaktas på myrskyddsområdena. Samma rätt gäller även beträffande djur som olovligen fångats och växter som olovligen tagits på ett myrskyddsområde samt allt annat sådant som inte får tas el-ler användas på skyddsområdet.

4 §

Om ett område, som inte är i statens ägo men som är beläget inom gränserna för ett genom denna lag inrättat myrskyddsområde, övergår till staten, anses det höra till detta område.

Föreslagen lydelse

70) Haukkaneva-Nikulinnevaområdet, som omfattar cirka 2 011 hektar statsägda områden i Virdois och Alavo städer (bilaga 70),

71) Siikanevaområdet, som omfattar cirka 963 hektar statsägda områden i Ruovesi kommun och Orivesi stad (bilaga 71).

2 §

Vad som i 49 § i naturvårdslagen (9/2023) föreskrivs om verksamhet som är förbjuden och vad som i 50 och 51 § och 52 § 5 mom. i den lagen föreskrivs om undantag från fridlysningsbestämmelserna tillämpas också på de myrskyddsområden som avses i denna lag.

Trots vad som föreskrivs i 49 § 1 mom. 5 punkten i naturvårdslagen är det tillåtet att jaga i myrskyddsområden eller delar av sådana i de kommuner som avses i 8 § i jaktlagen (615/1993) samt med tillstånd av Forststyrelsen också i andra områden, om syftet med inrättandet av området inte äventyras.

Utöver vad som föreskrivs i 50 § 1 mom. 6 punkten i naturvårdslagen är det i de myrskyddsområden som är belägna i ett renskötelsesområde tillåtet att uppföra kojor, rengården och andra konstruktioner som renskötelsen förutsätter, ta det virke som behövs för renskötelsen samt tillfälligt slå läger och göra upp öppen eld i anslutning till renskötelsen.

3 §

Vad som i 55 § 3 mom. i naturvårdslagen föreskrivs om tryggande av vissa rättigheter, i 56 § om begränsningar i rätten att färdas, i 57 § om skötsel- och nyttjandeplaner för naturskyddsområden, i 58 § om ordningsstadgan för statliga naturskyddsområden, i 59 § om bestämning och utmärkning av gränserna för naturskyddsområden, i 60 § om införlivning av ett område i ett statligt naturskyddsområde och i 133 § om rätt till omhändertagande tillämpas också på de myrskyddsområden som avses i denna lag.

4 §

(upphävs)

Gällande lydelse

Övergår ett område som gränsar till ett myrskyddsområde som inrättats genom denna lag i statens ägo, kan det genom beslut av miljöministeriet anslutas till området.

5 §

Närmare stadganden om verkställigheten av denna lag utfärdas genom förordning.

Föreslagen lydelse

5 §

(upphävs)

Denna lag träder i kraft den 20 .

UTKAST